

*L'Authenticité
à portée de main*

*De Authenticiteit
binnen handbereik*

LES PLUS BEAUX VILLAGES DE WALLONIE



LES PLUS BEAUX
VILLAGES DE
WALLONIE

BELGIQUE



TRÉSORS DU PATRIMOINE
ERFGOEDSCHATTEN



PAYSAGES NATURELS ET PANORAMAS
NATUURLIJKE LANDSCHAPPEN & PANORAMA'S



NATURE-ÉVASION & VOYAGE RESPONSABLE
NATUUR ONTSNAPPEN & VERANTWOORD REIZEN



RÊVERIES ROMANTIQUES
ROMANTISCH WEGDROMEN



EN FAMILLE
MET HET HELE GEZIN



INSOLITE
ONGEWOON



GASTRONOMIE ET TERROIR
GASTRONOMIE EN STREEKPRODUCTEN



FESTIVITÉS
FESTIVITEITEN



CRÉATEURS ET SAVOIR-FAIRE
SCHEPPEERS EN KNOWHOW



DISTANCE DE LA BALADE
AFSTAND VAN DE ROUTE



ORIENTATION DE LA CARTE
KAARTORIËNTATIE



CHASSES AU TRÉSOR TOTEMUS
TOTEMUS SCHATTENJACHT



PANNEAU D'INTERPRÉTATION
INTERPRETATIEPANELEN



VUES ANCIENNES
OUDE UITZICHTEN



DÉPART BALADE
START WANDELING



RESTAURANT
RESTAURANT



BRASSERIE & CAFÉ
BRASSERIE & CAFÉ



TEA ROOM
TEA ROOM



ÉPICERIE
KRUIDENIERSWINKEL



PRODUITS DU TERROIR
LOKALE PRODUCTEN



HÉBERGEMENT
ACCOMMODATIE



ARTISANAT
HANDWERK



POINT DE VUE
UITKIJKPUNT



GARE
STATION



POINT INFO TOURISME
TOERISTISCH INFO



PARKING
PARKING



PARKING MOTORHOME
CAMPER PARKING



AUDIO-GUIDE DISPONIBLE SUR BEAUXVILLAGES.BE
AUDIOGIDS BESCHIKBAAR OP BEAUXVILLAGES.BE

Retrouvez plus d'information sur les régions, nos thèmes inspirations et nos villages grâce aux liens directs des QR-codes.

Kom meer te weten over de regio's, onze inspiratiebronnen en onze dorpen via de directe links in de QR-codes.

QR CODE



Scan me

**33 LIEUX D'ÉMOTION POUR
VOYAGER SIMPLEMENT...**

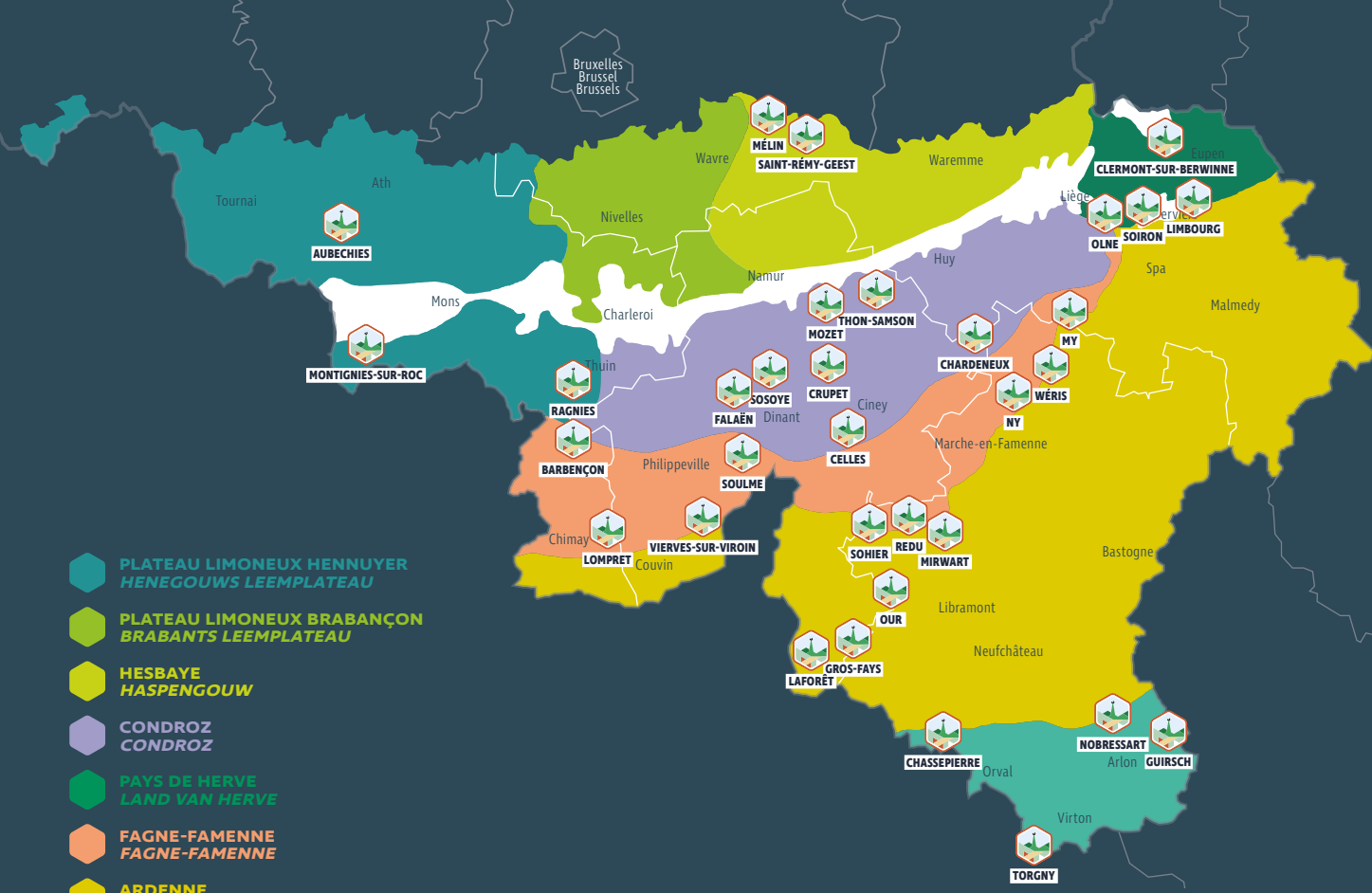
**33 PLAATSEN VAN ONTROERING
VOOR GEWOON REIZEN...**






LES PLUS BEAUX
VILLAGES DE
WALLONIE

BELGIQUE

Bruxelles
Brussel
Brussels



-  **PLATEAU LIMONEUX HENNUYER**
HENEGOUWS LEEMPLATEAU
-  **PLATEAU LIMONEUX BRABANÇON**
BRABANTS LEEMPLATEAU
-  **HESBAYE**
HASPENGOUW
-  **CONDROZ**
CONDROZ
-  **PAYS DE HERVE**
LAND VAN HERVE
-  **FAGNE-FAMENNE**
FAGNE-FAMENNE
-  **ARDENNE**
ARDENNEN
-  **LORRAINE**
LOTHARINGEN

PLATEAU LIMONEUX HENNUYER <i>HENEGOUWS LEEMLATEAU</i>	18	FAGNE-FAMENNE <i>FAGNE-FAMENNE</i>	90
AUBECHIES	20	BARBENÇON	92
MONTIGNIES-SUR-ROC	24	LOMPRET	96
RAGNIES	28	MY	100
HESBAYE <i>HASPENGOUW</i>	32	NY	104
MÉLIN	34	SOHIER	108
SAINT-REMY-GEEST	38	SOULME	112
CONDROZ <i>CONDROZ</i>	42	VIERVES-SUR-VIROIN	116
CELLES	44	WÉRIS	120
CHARDENEUX	48	ARDENNE <i>ARDENNEN</i>	124
CRUPET	52	GROS-FAYS	126
FALAËN	56	LAFORËT	130
MOZET	60	MIRWART	134
SOSOYE	64	OUR	138
THON-SAMSON	68	REDU, LESSE & SÉCHERY	142
PAYS DE HERVE <i>LAND VAN HERVE</i>	72	LORRAINE <i>LOTHARINGEN</i>	146
CLERMONT-SUR-BERWINNE	74	CHASSEPIERRE	148
LIMBOURG	78	GUIRSCH	152
OLNE	82	NOBRESSART	156
SOIRON	86	TORGNY	160

INSPIRATIONS / *INSPIRATIES*

● TRÉSORS DU PATRIMOINE <i>ERFGOEDSCHATTEN</i>	4	● INSOLITE <i>ONGEWOON</i>	12
● PAYSAGES NATURELS & PANORAMAS <i>NATUURLIJKE LANDSCHAPPEN & PANORAMA'S</i>	6	● GASTRONOMIE ET TERROIR <i>GASTRONOMIE EN STREEKPRODUCTEN</i>	14
● NATURE-ÉVASION & VOYAGE RESPONSABLE <i>NATUUR ONTSNAPPEN & VERANTWOORD REIZEN</i>	7	● FESTIVITÉS <i>FESTIVITEITEN</i>	16
● RÉVERIES ROMANTIQUES <i>ROMANTISCH WEGDROMEN</i>	8	● CRÉATEURS ET SAVOIR-FAIRE <i>SCHEPPEERS EN KNOWHOW</i>	17
● EN FAMILLE <i>MET HET HELE GEZIN</i>	10		

CIRCUITS DÉCOUVERTES / *SPECIAL ROUTE*

● CONDRUZ / PAYS DE HERVE ET DE VESDRE / PAYS DES LACS / ARDENNE CONDROZ / LAND VAN HERVE EN VESDER / LAND VAN DE MERGEN / ARDENNEN	164 / 166 / 168 / 170
--	-----------------------

DÉCOUVRIR, RESPIRER, SAVOURER...

Simplement se détendre et flâner un peu...

... Au cœur et aux alentours de nos 33 "Plus Beaux Villages de Wallonie".

Les Plus Beaux Villages de Wallonie

Avec leurs bâtis et leur patrimoine remarquables, leurs traditions et leurs saveurs locales, nos 33 Plus Beaux Villages sèment du bonheur et de l'émotion au gré de la Wallonie. L'association, qui les labellise, existe depuis 1994 et impulse à ce réseau de villages des projets et des activités diversifiées. Avec l'aide des habitants, des comités locaux et des pouvoirs publics, de nombreux événements ponctuels ou des actions à long terme y sont déclinés et subliment le caractère unique de chacune de leurs pierres remplies d'émotion et d'Histoire.

Les Plus Beaux Villages de Wallonie, c'est une autre manière de découvrir la Wallonie, plus intime, plus subtile.

L'authenticité à portée de main...

En famille ou à deux, amoureux de la nature, randonneurs, amateurs d'art et d'histoire, férus d'architecture et de patrimoine, ou tout simplement curieux de découverte, nous avons tous une raison de nous laisser conduire de village en village. Laissez-vous surprendre et inspirer par ce guide et sa proposition de **33 balades dans nos villages de caractère!**

Bonne découverte!

ONTDEKKEN, ADEMEN, GENIETEN...

Gewoon ontspannen en een beetje rondwandelen...

... In en rond onze 33 "Mooiste Dorpen van Wallonië".

De Mooiste Dorpen van Wallonië

Met hun opmerkelijke architectuur en erfgoed, hun tradities en lokale smaken brengen onze 33 Mooiste Dorpen geluk en emotie in Wallonië. De vereniging die het label toekent, bestaat sinds 1994 en geeft een impuls aan dit netwerk van dorpen via gevarieerde projecten en activiteiten. Er worden talrijke eenmalige evenementen of acties op lange termijn georganiseerd met de hulp van bewoners, lokale comités, de overheid en lokale verenigingen. Deze zetten het unieke karakter van elk dorp vol emotie en geschiedenis in de verf.

De Mooiste Dorpen van Wallonië maakt je wegwijs in Wallonië op een intiemere, subtielere manier.

Authenticiteit binnen handereik...

Met het gezin of met z'n tweeën, als natuurliefhebber, wandelaar, gepassioneerd door kunst en geschiedenis, architectuur en erfgoed, of gewoon nieuwsgierig om nieuwe dingen te ontdekken, iedereen heeft wel een reden om elk dorp te doorkruisen. Laat je verrassen en inspireren met deze gids en de **33 voorgestelde wandelingen en onze karaktervolle dorpen!**

Veel plezier met ontdekken!

Alain Collin
Président / Voorzitter



TRÉSORS DU PATRIMOINE

L'authenticité du patrimoine rural wallon à portée de main.

Entre les pavés des places fortes, les ruelles étroites nichées au cœur des villages, les anciens séchoirs à tabac ou vieux moulins, de forteresses en châteaux-fermes et autres chapelles, chaque coin et recoin est préservé pour garder intacts les siècles d'Histoire qui se lisent dans les pierres.

Partez à la découverte des **plus beaux trésors du patrimoine rural** que nous offrent le territoire wallon et nos Beaux Villages !

ERFGOEDSCHATTEN

De authenticiteit van het Waalse landelijke erfgoed binnen handbereik.

Tussen de geplaveide pleinen, de smalle straatjes in het hart van de dorpen, de oude tabaksdrogerijen of oude molens, van forten tot boerderijkastelen en andere kapellen, elk bijzonder plekje is mooi bewaard gebleven om de eeuwenlange geschiedenis te vertellen die uit de stenen kan worden afgelezen.

Ontdek de **mooiste landelijke erfgoedschatten** van Wallonië en onze Mooiste Dorpen !



LISTE NON EXHAUSTIVE / ONVOLLEDIGE LIJST

MONTIGNIES-SUR-ROC	(p.24)	●	SOIRON	(p.86)	●
RAGNIES	(p.28)	●	BARBENÇON	(p.92)	●
MÉLIN	(p.34)	●	NY	(p.104)	●
SAINT-REMY-GEEST	(p.38)	●	SOHIER	(p.108)	●
CELLES	(p.44)	●	SOULME	(p.112)	●
CHARDENEUX	(p.48)	●	VIERVES-SUR-VIROIN	(p.116)	●
CRUPET	(p.52)	●	WÉRIS	(p.120)	●
FALAËN	(p.56)	●	LAFORÊT	(p.130)	●
MOZET	(p.60)	●	MIRWART	(p.134)	●
THON-SAMSON	(p.68)	●	NOBRESSART	(p.156)	●
CLERMONT-SUR-BERWINNE	(p.74)	●	TORGNY	(p.160)	●
LIMBOURG	(p.78)	●			





PAYSAGES NATURELS ET PANORAMAS

Les paysages préservés de Wallonie sont idéaux pour faire le plein de **nature** et de **découvertes**. Au détour d'un chemin, au gré d'une balade ou d'un itinéraire vous menant de village en village, des **panoramas enchanteurs** s'offrent à vous ! Nous vous proposons d'explorer ces **villages de caractère** installés dans des **écrans de verdure privilégiés**. Les Plus Beaux Villages de Wallonie vous dévoilent toute la richesse et l'ivresse de leurs paysages !



NATUURLIJKE LANDSCHAPPEN & PANORAMA'S

De ongerepte landschappen van Wallonië zijn ideaal om van de **natuur** te genieten en nieuwe **avonturen** te beleven. In elke bocht tijdens een wandeling of op een route die je van dorp naar dorp voert, wachten nieuwe en **betoverende panorama's** op je! Met trots stellen we jou deze **karaktervolle dorpen** voor in een bijzondere **groene omgeving**. De Mooiste Dorpen van Wallonië onthullen de rijkdom en levendigheid van hun landschappen!

PRWW © RITA PHOTOGRAPHE

LISTE NON EXHAUSTIVE / ONVOLLEDIGE LIJST



MONTIGNIES-SUR-ROC	(p.24)	●	SOIRON	(p.86)	●	GROS-FAYS	(p.126)	●
MÉLIN	(p.34)	●	BARBENÇON	(p.92)	●	LAFORÊT	(p.130)	●
SAINT-REMY-GEEST	(p.38)	●	LOMPRET	(p.96)	●	MIRWART	(p.134)	●
MOZET	(p.60)	●	MY	(p.100)	●	REDU	(p.142)	●
SOSOYE	(p.64)	●	NY	(p.104)	●	CHASSEPIERRE	(p.148)	●
THON-SAMSON	(p.68)	●	SOHIER	(p.108)	●	GUIRSCH	(p.152)	●
CLERMONT-SUR-BERWINNE	(p.74)	●	SOULME	(p.112)	●	NOBRESSART	(p.156)	●
OLNE	(p.82)	●	VIERVES-SUR-VIROIN	(p.116)	●	TORGNY	(p.160)	●



© ANNE SANS DRAP



NATURE-ÉVASION & VOYAGE RESPONSABLE

L'évasion à portée de main.

Envie d'appuyer sur pause? Besoin de se reconnecter à la nature, à l'esprit des lieux, à nos racines, loin du tumulte et de l'anonymat des grandes villes? Alors déconnectez en mode slow-tourisme! **Respirez et profitez** des Plus Beaux Villages de Wallonie!

NATUUR ONTSNAPPEN & VERANTWOORD REIZEN

Ontsnappen binnen handbereik.

Even op de pauzeknop drukken? Nood aan verbinding met de natuur, met onze ziel, onze roots, ver van het gedruis en de anonimiteit van de grote steden? Maak je los in het tempo van slow-tourisme! **Kom op adem en ervaar** de Mooiste Dorpen van Wallonië!



LISTE NON EXHAUSTIVE / ONVOLLEDIGE LIJST

GROS-FAYS	(p.126)	●
LAFORÊT	(p.130)	●
MIRWART	(p.134)	●
OUR	(p.138)	●
REDU	(p.142)	●
GUIRSCH	(p.152)	●

RÊVERIES ROMANTIQUES

33 lieux d'émotion et d'exception.

Les Plus Beaux Villages de Wallonie offrent une harmonie unique entre nature et culture, vecteur d'escapades inoubliables. Entre paysages bucoliques, ruelles pittoresques, châteaux féeriques et saveurs du terroir, chaque village invite à la découverte et à la détente. Séjournez dans un hôtel de charme, dînez en tête-à-tête ou contemplez des panoramas à couper le souffle.

Dans les Plus beaux Villages de Wallonie, le temps est suspendu... Laissez-vous séduire par la magie de nos 33 villages de caractère!

Chaque année, des nuits et des balades romantiques sont organisées dans plusieurs Beaux Villages.

ROMANTISCH WEGDROMEN

33 unieke en bijzondere bestemmingen.

De Mooiste Dorpen van Wallonië bieden een unieke harmonie van natuur en cultuur, ideaal voor onvergetelijke uitstapjes. Met zijn pastorale landschappen, pittoreske straatjes, betoverende kastelen en lokale smaken is elk dorp een uitnodiging om te ontdekken en te ontspannen. Verblijf in een charmant hotel, dineer met z'n tweeën of vergaap je aan adembenemende panorama's.

Hier is tijd de Mooiste Dorpen van Wallonië staat de tijd stil... Laat u verleiden door de magie van onze 33 karaktervolle dorpen!

Elk jaar worden er romantische avonden en wandelingen georganiseerd in de mooiste dorpen.



LISTE NON EXHAUSTIVE / ONVOLLEDIGE LIJST

AUBECHIES	(p.20)	●
CELLES	(p.44)	●
FALAËN	(p.56)	●
SOSOYE	(p.64)	●
LIMBOURG	(p.78)	●
MY	(p.100)	●
WÉRIS	(p.120)	●
MIRWART	(p.134)	●



EN FAMILLE

Évasion et plaisir en famille!

Dans les Plus Beaux Villages de Wallonie ou à proximité, découvrez des activités qui raviront petits et grands et vivez des expériences en famille! Une autre manière, ludique, conviviale et proche de la nature, d'explorer le patrimoine wallon et les richesses qu'offre notre territoire. Venez profiter en famille des activités situées dans nos Beaux Villages ou à proximité de ceux-ci. Un moyen idéal pour satisfaire petits et grands!



CHASSES AUX TRÉSORS «TOTEMUS»

Une expérience ludique pour petits et grands, alliant exploration et jeu interactif.

TOTEMUS SCHATTENJACHT

Een leuke ervaring voor jong en oud, een combinatie van verkenning en interactief spel.



MET HET HELE GEZIN

Plezier voor het hele gezin en ontsnapping!

Ontdek in de Mooiste Dorpen van Wallonië en zijn omgeving activiteiten voor jong en oud en geniet van samen van alle belevenissen met het gezin! Een leuke en natuurgetrouwe manier om het erfgoed van Wallonië en de rijkdommen van onze streek te ontdekken. Kom en beleef tal van gezinsactiviteiten in of in de buurt van onze Mooiste Dorpen. Een ideale manier om jong en oud samen te laten genieten!

LISTE NON EXHAUSTIVE / ONVOLLEDIGE LIJST



AUBECHIES	(p.20)	●	SOIRON	(p.86)	●
MONTIGNIES-SUR-ROC	(p.24)	●	LOMPRET	(p.96)	●
RAGNIES	(p.28)	●	MY	(p.100)	●
SAINT-REMY-GEEST	(p.38)	●	NY	(p.104)	●
CELLES	(p.44)	●	SOHIER	(p.108)	●
CRUPET	(p.52)	●	VIERVES-SUR-VIROIN	(p.116)	●
FALAËN	(p.56)	●	WÉRIS	(p.120)	●
MOZET	(p.60)	●	LAFORËT	(p.130)	●
SOSOYE	(p.64)	●	MIRWART	(p.134)	●
THON-SAMSON	(p.68)	●	REDU	(p.142)	●
CLERMONT-SUR-BERWINNE	(p.74)	●	CHASSEPIERRE	(p.148)	●
LIMBOURG	(p.78)	●	TORGNY	(p.160)	●
OLNE	(p.82)	●			



© WPTROUWDAALHOFTE



© STÉPHANE SABBE

PBVW © PH ROLAND

INSOLITE

33 lieux d'émotion et d'exception.

Vous rêvez d'une destination insolite à l'écart de l'agitation urbaine et des circuits touristiques conventionnels? D'une activité inattendue et décalée? Alors laissez-vous surprendre par des lieux « hors des sentiers battus »! **Changez d'angle** et profitez des Plus Beaux Villages de Wallonie!



PIBVM © RTVA PHOTOGRAPHIE

ONGEWOON

33 lieux d'émotion et d'exception.

Droomt u van een bijzondere bestemming, ver weg van de drukte van de stad en de doorsnee toeristische trekpleisters? Van een verrassende en buitengewone activiteit? Laat je verwonderen door plekken "weg van platgelopen paden"! De Mooiste Dorpen van Wallonië, dat is genieten met **een andere kijk!**



LISTE NON EXHAUSTIVE / ONVOLLEDIGE LIJST

AUBECHIES	(p.20)	●
RAGNIES	(p.28)	●
CELLES	(p.44)	●
CHARDENEUX	(p.48)	●
CRUPET	(p.52)	●
CLERMONT-SUR-BERWINNE	(p.74)	●
LIMBOURG	(p.78)	●
OLNE	(p.82)	●
SOIRON	(p.86)	●
LOMPRET	(p.96)	●
MY	(p.100)	●
VIERVES-SUR-VIROIN	(p.116)	●
WÉRIS	(p.120)	●
LAFORÊT	(p.130)	●
MIRWART	(p.134)	●
OUR	(p.138)	●
CHASSEPIERRE	(p.148)	●



PBVW © A. BUCROZE



INSOLITE / ONGEWOON



GASTRONOMIE ET TERROIR

33 villages, mille saveurs à découvrir!

Nos 33 villages regorgent de saveurs locales! Partir à leur rencontre, c'est se laisser séduire par la gastronomie wallonne. C'est goûter aux produits régionaux que nous offre chaque terroir. C'est prendre le temps de s'imprégner de lieux singuliers où règne une atmosphère authentique et conviviale, à la recherche de petits plats « bien de chez nous » proposés par des artisans passionnés.

Profitez des Plus Beaux Villages de Wallonie et **savourez!**

GASTRONOMIE EN STREEKPRODUCTEN

33 dorpen, duizend smaken om te ontdekken!

Ontdek de heerlijke lokale smaken van onze 33 dorpen. Wie zich laat verleiden zal nog moeilijk kunnen weerstaan aan de Waalse gastronomie. De streekproducten uit elke regio zijn een echte proeverij. Neem de tijd om je onder te dompelen in bijzondere plekjes waar een authentieke en vriendelijke sfeer heerst, op zoek naar kleine "huisgemaakte" gerechten die worden aangeboden door gepassioneerde vakmensen.

Geniet van heerlijke smaken uit de Mooiste Dorpen van Wallonië!



LISTE NON EXHAUSTIVE / ONVOLLEDIGE LIJST

AUBECHIES	(p.20)	●	OLNE	(p.82)	●
MONTIGNIES-SUR-ROC	(p.24)	●	SOIRON	(p.86)	●
RAGNIES	(p.28)	●	LOMPRET	(p.96)	●
MÉLIN	(p.34)	●	SOULME	(p.112)	●
CELLES	(p.44)	●	WÉRIS	(p.120)	●
CHARDENEUX	(p.48)	●	GROS-FAYS	(p.126)	●
CRUPET	(p.52)	●	MIRWART	(p.134)	●
FALAËN	(p.56)	●	OUR	(p.138)	●
MOZET	(p.60)	●	CHASSEPIERRE	(p.148)	●
SOSOYE	(p.64)	●	NOBRESSART	(p.156)	●
CLERMONT-SUR-BERWINNE	(p.74)	●	TORGNY	(p.160)	●
LIMBOURG	(p.78)	●			





PSW © RTA PHOTOGRAPHIE



FESTIVITÉS


Marquer l'histoire de notre territoire!

Les Plus Beaux Villages de Wallonie, ou la célébration de festivités qui ont marqué l'histoire de notre territoire! Plus que la déclinaison d'un patrimoine immatériel régional, c'est l'occasion unique de passer des **moments de convivialité intenses**, dans un espace-temps singulier et enchanteur! A vos agendas!

FESTIVITEITEN

Marquer l'histoire de notre territoire!

De Mooiste Dorpen van Wallonië is ook een hulde aan de festiviteiten doorheen de geschiedenis van onze prachtige streek! Profiteer dan ook van deze unieke gelegenheid om in een betoverende en unieke sfeer **intense momenten van gezelligheid** te beleven! Voor op je 'must-do'-lijstje!



© OLME AUTREFOIS



LISTE NON EXHAUSTIVE / ONVOLLEDIGE LIJST

MÉLIN	(p.34)	●
CELLES	(p.44)	●
BARBENÇON	(p.92)	●
SOHIER	(p.108)	●

REDU	(p.142)	●
CHASSEPIERRE	(p.148)	●
TORGNY	(p.160)	●



PARLAURENCE



CRÉATEURS ET SAVOIR-FAIRE

L'authenticité des savoir-faire régionaux.

Avec les Plus Beaux Villages de Wallonie, imprégnez-vous de l'authenticité des savoir-faire régionaux! Venez et admirez le talent de créateurs et d'artisans passionnés qui vous conteront leur histoire!

SCHEPPERS EN KNOWHOW

De authenticiteit van de regionale knowhow.

Met de Mooiste Dorpen van Wallonië ontdek je de authenticiteit van deze regionale ambachten. Kom het talent van deze gepassioneerde kunstenaars en ambachtslieden bewonderen en luister naar hun verhaal!



LISTE NON EXHAUSTIVE / ONVOLLEDIGE LIST

CRUPET	(p.52)	🟡
SOIRON	(p.86)	🟢
REDU	(p.142)	🟠

PLATEAU LIMONEUX HENNUYER

Des paysages champêtres dédiés aux grandes cultures

Couvert de vastes étendues de cultures, le plateau limoneux hennuyer s'inscrit dans les douces ondulations d'un relief annonçant les plaines de Flandre.

Situé au nord-ouest de la Wallonie, cet ensemble paysager regroupe les territoires du Hainaut s'étendant de part et d'autre de la plaine de la Haine. Le plateau limoneux hennuyer, comme les autres régions limoneuses, présente un relief doux et uniforme composé de plaines et de bas plateaux parcourus par de nombreuses vallées à fond plat. Seul le « Pays des Collines », situé au nord-est du Tournaisis, se singularise dans cette région paysagère par son aspect vallonné et bocager. Celui-ci fait encore exception avec des villages de plus petites dimensions couplés à un habitat majoritairement dispersé dans un paysage où les prairies, émaillées de haies vives, supplantent les cultures. Cette organisation spatiale correspond à la structure paysagère du bocage, malheureusement en état de dégradation aujourd'hui.

HENEGOUWS LEEMPLATEAU

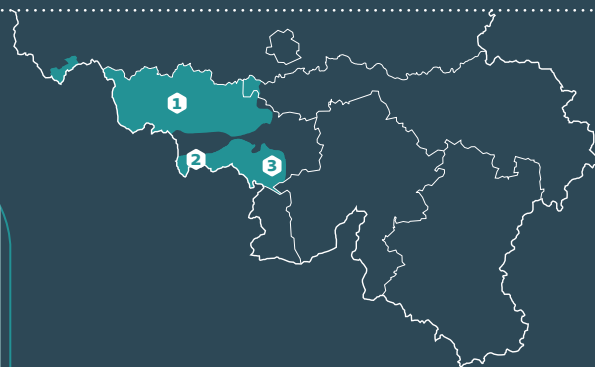
Serene landschappen met akkerbouwgewassen

Het Henegouwse leemplateau is bedekt met uitgestrekte gewassen en ligt in de zachte golfing van een reliëf, een voorbode van de Vlaamse laagvlakte.

Dit landschap situeert zich in het noordwesten van Wallonië, het groepeerde de grondgebieden van Henegouwen die zich aan weerszijden van van de Hene-rivier uitstrekken. Net als de andere leemstreken vertoont het plateau van de Henegouwse leemstreek een zacht, gelijkmatig reliëf dat samengesteld is uit vlaktes en lage plateaus, doorkruist door talrijke valleien met een platte kom. Alleen de « Pays des Collines » (land van de heuvels), ten noordoosten van Doornik, onderscheidt zich binnen-dezelandschappelijke regio door zijn golvende en bosrijke valleien. Hier zijn de dorpen kleiner van omvang en gekoppeld aan een habitat die grotendeels verspreid ligt in een landschap waar weilanden, omzoomd door hagen, de velden en akkers vervangen. Deze ruimtelijke indeling komt overeen met een coulisselandschap, dat op vandaag jammer genoeg aan het verdwijnen is.



PIVIV © RITA PHOTOGRAPHIE



SOURCE/BRON: FRW - CPDT

PLATEAU LIMONEUX HENNUYER

HENEGOUWS LEEMPLATEAU

- 1 AUBECHIES
- 2 MONTIGNIES-SUR-ROC
- 3 RAGNIES

PLATEAU
LIMONEUX
HENNUYER
*HENEGOUWS
LEEMPLATEAU*



LES PLUS BEAUX
VILLAGES DE
WALLONIE

BELGIQUE



AUBECHIES (BELOEIL)

Un voyage à travers l'histoire

Dans un horizon de cultures et de prairies où le regard s'évade, Aubechies se déploie dans un cadre particulièrement bucolique. Au fil de vos pas, vous découvrirez le charme typiquement campagnard et pittoresque de la région. La place du village dégage une authenticité certaine. Et devant la belle église Saint-Géry, la majesté des lieux s'impose. Cette église romane aux tuiles rouges et aux murs en grès de Grandglise forme avec l'ancienne maison communale et l'école attenante un ensemble ravissant. Des maisons classées, des fermes de caractère se pressent sur la route: la ferme Bruyère et son porche colombier, l'ancien château de Bruycker, son parc à l'anglaise et son potager, le logis de

ferme de l'abbaye Saint-Ghislain... La visite du village ne peut se faire sans une dégustation à la Taverne Saint-Géry ni sans un arrêt à l'incontournable Archéosite: véritable musée à ciel ouvert, ce lieu de reconstitutions archéologiques vous fera connaître l'Histoire des civilisations sur plus de 6000 ans, depuis le Néolithique jusqu'à l'époque romaine! Poursuivez votre route sur l'ancienne Chaussée romaine ou dans la vaste forêt de Beloeil et son original Bois rond. Enfin, à quelques kilomètres, ne manquez pas le château de Beloeil et son magnifique parc alternant jardins classique à la Française et paysager à l'Anglaise.



MAISON DU TOURISME DE LA WALLONIE PICARDE

Quai Saint-Brice, 35
7500 Tournai
+32(0)69/78 98 16
www.visitwapi.be

OFFICE DU TOURISME DE BELOEIL

Rue de la Hunelle, 12
7972 Beloeil
+32(0)69/68 95 16
www.visitbeloeil.be

Parc Naturel des Plaines de l'Escaut

Rue des Sapins, 31
7603 Péruwelz
+32 (0)69 77 98 10
plainesdescaut.be



AUBECHIES





PBWW © RITA PHOTOGRAPHIE



PBWW © RITA PHOTOGRAPHIE



PBWW © RITA PHOTOGRAPHIE

Een reis doorheen de geschiedenis

Omringd door akkers en weides vo ver het oog reikt, ligt Aubèches. Een aangename kennismaking met de typisch landelijke en pittoreske charme van de streek! Het dorpsplein straalt een zekere authenticiteit uit. En de mooie Saint-Gérykerk is met al haar majesteit ronduit indrukwekkend. Deze romaanse kerk met rood pannendak en muren van Grandglise-zandsteen vormt samen met het voormalige gemeentehuis en de aangrenzende school een prachtig geheel. Langs de weg zien we beschermde huizen en karakterhoeves: de hoeve Bruyère en haar duiventilpoort, het oude kasteel de Bruycker met zijn Engelse tuin en zijn moestuin, de abdijhoeve van

Saint-Ghislain... Een bezoek aan het dorp is bijna niet denkbaar zonder even halt te houden voor een hapje of drankje in Taverne Saint-Géry. En mis zeker ook de Archeosite niet, een heus openluchtmuseum met archeologische reconstructies uit meer dan 6000 jaar geschiedenis van de beschaving, van het Neolithicum tot het Romeinse tijdperk! De wandeling gaat verder langs de oude Romeinse steenweg of door het uitgestrekte bos van Beloeil en zijn originele Bois rond. Ten slotte, enkele kilometers verder, wacht nog het kasteel van Beloeil en zijn prachtige park dat klassieke Franse tuinen afwisselt met Engelse landschapstuinen.

BEAUX VILLAGES À PROXIMITÉ MOOIESTE DORPES IN DE OMGEVING

MONTIGNIES-
SUR-ROC

(p.24) 28 km ●



FRW © RTA PHOTOGRAPHIE



AUBECHIES (BELOEIL)

Aubechies, c'est plus qu'un voyage dans le temps, c'est l'histoire qui renait au cœur d'un site archéologique vivant, autour d'un cadre champêtre, de fermes traditionnelles et d'un château prestigieux.

Aubechies is niet alleen een reis naar het verleden, het is een wedergeboorte in een levende archeologische site, in een landelijke omgeving, traditionele boerderijen en een prestigieus kasteel.

1

ARCHÉOSITE® ET MUSÉE D'AUBECHIES-BELOEIL

ARCHÉOSITE® EN MUSEUM VAN AUBECHIES-BELOEIL

2

CHAPELLE NOTRE-DAME

ONZE-LIEVE-VROUWEKAPEL

3

ANCIENNE FERME ENDUITE

1^{re} moitié du 19^e s. / Place d'Aubechies, 2

VROEGERE BOERDERIJ GECOAT

1^{re} helft 19^e e. / Place d'Aubechies, 2

4

ÉGLISE SAINT-GÉRY

11^e s. / Monument classé

SINT-GÉRY KERK

11^e e. / Beschermd monument

5

ANCIENNE ÉCOLE ET MAISON COMMUNALE

18^e s. / Espace Pierre Descamps,1
Monument classé

VROEGERE SCHOOL EN GEMEENSCHAPPELIJK HUIS

18^e e. / Espace Pierre Descamps,1
Beschermd monument

6

ANCIEN MOULIN ET FONTAINE DU LAIT BATTU

Rue du Croquet, 21

VROEGERE MOLEN EN KARNEMELKFONTein

Rue du Croquet, 21

7

CHÂTEAU DE BRUYCKER

Milieu du 19^e s. / Rue du Monceau, 4

KASTEEL VAN BRUYCKER

Midden 19^e e. / Rue du Monceau, 4

8

FERME BRUYÈRE

1^{re} moitié du 19^e s. / Place d'Aubechies, 2

BOERDERIJ BRUYÈRE

1^{re} helft 19^e e. / Place d'Aubechies, 2

9

DOMUS ROMANA

1970' / Rue de l'Abbaye, 15

DOMUS ROMANA

1970' / Rue de l'Abbaye, 15

10

CHÂTEAU DE BELOEIL

Hors carte à 5 km / Patrimoine exceptionnel de Wallonie

KASTEEL VAN BELOEIL

Op 5 km buiten de kaart / Uitzonderlijk Waals erfgoed

11

FORÊT DE BELOEIL ET BOIS ROND

Hors carte à 4 km

BOS VAN BELOEIL EN « BOIS ROND »

Op 4 km buiten de kaart

12

ANCIENNE CHAUSSÉE ROMAINE

Hors carte à 1km / Actuelle Chaussée de Brunehaut

VROEGERE ROMEINSE STEENWEG

Op 1 km buiten de kaart / Actuelle Chaussée de Brunehaut

↑ Leuze-en-Hainaut 7 km

○ DÉPART BALADE /
START WANDELING

🍽️ RESTAURANT

🍴 BRASSERIE & CAFÉ

🚉 GARE STATION

📍 POINT INFO TOURISME
TOERISTISCH INFO

🎧 AUDIO-GUIDE DISPONIBLE SUR
AUDIOGIDS BESCHIKBAAR OP
BEAUXVILLAGES.BE



↓ 10
11
12

📍 2.2
KM

↓ Blaton 9 km

PLATEAU LIMONEUX HENNUYER / HENNEGOUWS LEEEMPLATEAU



MONTIGNIES-SUR-ROC (HONNELLES)

La perle des Hauts-Pays

Au creux de paysages verdoyants façonnés par deux rivières jumelles, la Petite et la Grande Honnelle, se découvre une localité au charme incontestable. Montignies-sur-Roc doit son nom à sa situation : sur un rocher, dominé par l'église, il s'étend sur les deux rives de la Petite Honnelle et est traversé par la chaussée romaine qui joignait Bavay à la Flandre. Montignies s'organise autour d'une agréable place triangulaire arborée de tilleuls et de platanes remarquables, et bordée d'habitations de « style tournaisien ». Les vieilles pierres et les routes pavées, le château de style classique, l'église Notre-Dame et sa grotte artificielle,

l'ancien moulin ou encore la brasserie n'en finissent plus de nous plonger dans le passé et nous rappellent le temps où l'eau était un vecteur économique important dans la région. De nombreux sentiers et vieux escaliers relient le bas et le haut de la localité. Village d'artisanat lové au cœur du Parc Naturel des Hauts-Pays, c'est aussi un point de départ idéal pour les randonneurs. Situé à proximité, n'hésitez pas à vous rendre au « Caillou-qui-Bique », une roche vieille de plusieurs millions d'années, véritable attraction pour les amoureux de légende et de nature !



MAISON DU TOURISME DE LA REGION DE MONS

Grand Place, 27
7000 Mons
+32(0)65/33 55 80
www.visitmons.be

ROYAL SYNDICAT D'INITIATIVE DU HAUT-PAYS

Rue de la Place, 1
7387 Honnelles
+32(0)65/63 17 37
www.haut-pays.be

MAISON DU PARC NATUREL DES HAUTS-PAYS

Rue des Jonquilles, 24
7387 Honnelles
+32(0)65/46 09 38
www.pnhp.be



© GREGORY MATHELOT

Het juweeltje van de Hauts-Pays

Te midden van groene landschappen, gevormd door de tweelingrivieren Petite en Grande Honnelle, ontvouwt zich een dorp met een onmiskenbare charme. Dat dorp, Montignies-sur-Roc dankt zijn naam aan zijn ligging: hoog op een rots en gedomineerd door zijn kerk, strekt het zich uit op de beide oevers van de Petite Honnelle. Het wordt ook doorkruist door de Romeinse steenweg die het Franse Bavay verbond met Vlaanderen. Het middelpunt van Montignies is een mooi driehoekig plein met opmerkelijke linden en platanen. Rondom staan huizen in 'Doornikse stijl'. Oude gebouwen en kasseiwegen, het

klassieke kasteel Motte Baraffe de Notre-Dame-kerk en haar kunstmatige grot, de oude molen of de brouwerij... Alles nodigt uit voor een tocht door het verleden en herinnert aan de tijd dat het water een belangrijke pijler was van de lokale economie. Talloze paden en oude trappen brengen je van laag naar hoog en weer terug. Dit ambachtendorp in het hart van het Natuurpark van de Hauts-Pays is ook een ideaal vertrekpunt voor wandelaars. Breng zeker ook een bezoek aan de nabijgelegen "Caillou-qui-Bique", een miljoenen jaren oude rots en een ware attractie voor de liefhebbers van oude legendes en natuur!

MONTIGNIES-
SUR-ROC



PBWV © RITA PHOTOGRAPHIE

BEAUX VILLAGES À PROXIMITÉ
MOOIESTE DORPIES IN DE OMGEVING

AUBECHIES

(p.20) 28 km



PBWV © RITA PHOTOGRAPHIE



PBW © RTA PHOTOGRAPHIE

Agé de plus de dix siècles, Montignies-sur-Roc est riche de mille et une pierres. Son patrimoine séduisant est rehaussé par la Petite Honnelle coulant par-ci par-là aux quatre coins du village.

Montignies-sur-Roc, meer dan tien eeuwen oud, is rijk aan duizend en één stenen. Zijn sfeervolle dorps sfeer wordt nog versterkt door de Petite Honnelle, die hier en daar door het dorp stroomt.

MONTIGNIES-SUR-ROC (HONNELLES)

1	HABITATION BASSE DE TYPE TOURNAISIN Milieu du 19 ^e s. / Rue de la Fontaine, 2	LAGE DOORNIKSE WONING Midden 19 ^e e. / Rue de la Fontaine, 2
2	PLACE FULGENCE MASSON Alignement d'arbres remarquables (Tilleuls et platanes)	FULGENCE MASSON-PLEIN Opstelling van opmerkelijke bomen (Lindebomen en platanen)
3	PLACETTE - RUE DE LA GOUTRIELLE Hors carte à 300 m	PLEINTJE - GOUTRIELLESTRAAT Op 300 m buiten de kaart
4	BÂTISSSES TRADITIONNELLES Rue de la Fontaine, 2-4	TRADITIONELE HUIZEN Rue de la Fontaine, 2-4
5	ANCIEN MOULIN GILMANT ET VALLÉE DE LA PETITE HONNELLE	VROEGERE MOLEN GILMANT EN VALLEI VAN DE "PETITE HONNELLE"
6	MAISON DE MAÎTRE BLANCHIE 19 ^e s. / Rue basse Boulogne, 1	WITGEKALKTE HERENHUIS 19 ^e e. / Rue basse Boulogne, 1
7	ANCIEN PRESBYTÈRE	VROEGERE PASTORIE
8	ÉGLISE NOTRE-DAME 18 ^e s.	ONZE-LIEVE-VROUWEKERK 18 ^e e.
9	CHÂTEAU DE MONTIGNIES-SUR-ROC 17 ^e et 18 ^e s. / Rue de l'Église, 8 / Domaine privé	KASTEEL VAN MONTIGNIES-SUR-ROC 17 ^e en 18 ^e e. / Rue de l'Église, 8 / Prive-domein
10	ANCIENNE FERME JOSPEIN 1686 / Rue de l'Église, 5-7	VROEGERE BOERDERIJ JOSPEIN 1686 / Rue de l'Église, 5-7
11	ANCIENNE ÉCOLE	VROEGERE SCHOOL
12	ANCIENNE BRASSERIE 2 ^e moitié du 18 ^e s. / Place Fulgence Masson, 25	VROEGERE BROUWERIJ 2 ^e helft 18 ^e e. / Place Fulgence Masson, 25
13	"CAILLOU-QUI-BIQUE" Hors carte à 6 km / Site de Grand Intérêt Biologique / Natura 2000	"CAILLOU-QUI-BIQUE" Op 6 km buiten de kaart / Groot Biologisch Belang Site / Natura 2000
14	BRASSERIE DE L'ABBAYE DES ROCS 1 ^{er} micro-brasserie de de Belgique	BROUWERIJ VAN ABBAYE DES ROCS 1 ^{er} microbrouwerij van België
15	MAISON DE LA COMTESSE DE BELLEVILLE	HUIS VAN DE GRAVIN VAN BELLEVILLE



↑ Quievrain 7km

↑ RAVeL 1km

📍 DÉPART BALADE /
START WANDELING

🍷 BRASSERIE & CAFÉ

🛒 ÉPICERIE / KRUIDENIERSWINKEL

🏠 PRODUITS DU TERROIR /
LOKALE PRODUCTEN

🚉 GARE STATION

📍 DÉPART PROMENADE DES ROCES /
START WANDELING DES ROCES

RAGNIES (THUIN)

Au détour de ses fermes

Au détour de paysages champêtres répondant aux doux noms de Blanchamps, Cocriamont, Gravelotte, champs du Marais, se détache le beau village de Ragnies. Entre son habitat traditionnel mélangeant pierres calcaires et briques et ses grosses fermes au passé chargé d'histoire, Ragnies vous séduira à coup sûr! Autrefois propriétés de l'abbaye de Lobbes, ces anciennes exploitations diluées dans le paysage agricole font la fierté des « ragnicoles ». Qu'elles se nomment « Ferme Rose », « Ferme du Chêne » ou « Ferme de la Cour », elles sont de véritables villages en réduction, avec logis, granges, écuries, étables, ateliers...

Au centre du village, la « Maison Espagnole » ou encore l'église Saint-Martin, partiellement romane, valent aussi le détour! Les remarquables stalles en chêne ont en effet leur moitié dans une église fort semblable, à Cockayne en Angleterre! Après une balade à travers champs et ruelles empreintes d'Histoire, nul doute que les plus festifs ne résisteront au plaisir de savourer les alcools typiques de la célèbre distillerie de Biercée! Poursuivez votre chemin à travers la campagne hennuyère. Au sommet d'une ondulation se dessinent la silhouette de l'imposant Château du Fosteau et les longues vues qui se perdent dans le paysage...



MAISON DU TOURISME PAYS DES LACS

Route de la Plate Taille, 99
6440 Boussu-lez-Walcourt
+32(0)71/14 34 83

www.lepaysdeslacs.be


OFFICE DU TOURISME DE THUIN

Place Albert 1^{er}, 2
6530 Thuin
+32(0)71/59 54 54

www.tourisme.thuin.be



RAGNIES





PBVW © RITA PHOTOGRAPHIE



PBVW © RITA PHOTOGRAPHIE



PBVW © RITA PHOTOGRAPHIE

Rond van de typische hoeven

Tegen een achtergrond van groene landschappen met lieflijke namen zoals Blanchamps, Cocriamont, Gravelotte of champs du Marais, tekent zich het mooie dorpje Ragnies af. Traditionele huizen van kalk- en baksteen, grote hoeves die kunnen terugblikken op een rijk verleden,... Aan zoveel charme kunnen maar weinigen weerstaan. De oude hoeves, ooit eigendom van de abdij de Lobbes, zijn nog steeds de trots van de "ragnicoles". "Ferme Rose", "Ferme du Chêne", "Ferme de la Cour"... Allemaal zijn het minidorpjes op zich, met woonhuizen, loodsen, schuren, stallen, werkplaatsen,... Ook het "Maison Espagnole" en de deels romaanse 'Saint-Martinkerkerk in het dorpscentrum zijn beslist een omweg waard! De helft van de opmerkelijke eikenhouten koorbanken van die kerk staat in een kerk die er als

twee druppels water op lijkt in het Engelse Cockayne! Na een wandeling door de velden en de met geschiedenis beladen straatjes, zal geen enkele liefhebber van het goede leven weerstaan aan de typische drankjes van de beroemde distillerie de Biercée! Maar het Henegouwse landschap heeft nog meer te bieden. Bovenop een glooiing tekent zich het silhouet af van het imposante Château du Fosteau vanwaar je geniet van een eindeloos uitzicht over het landschap...

**BEAUX VILLAGES À PROXIMITÉ
MOOISTE DORPES IN DE OMGEVING**

BARBENÇON

(p.92) 13 km 

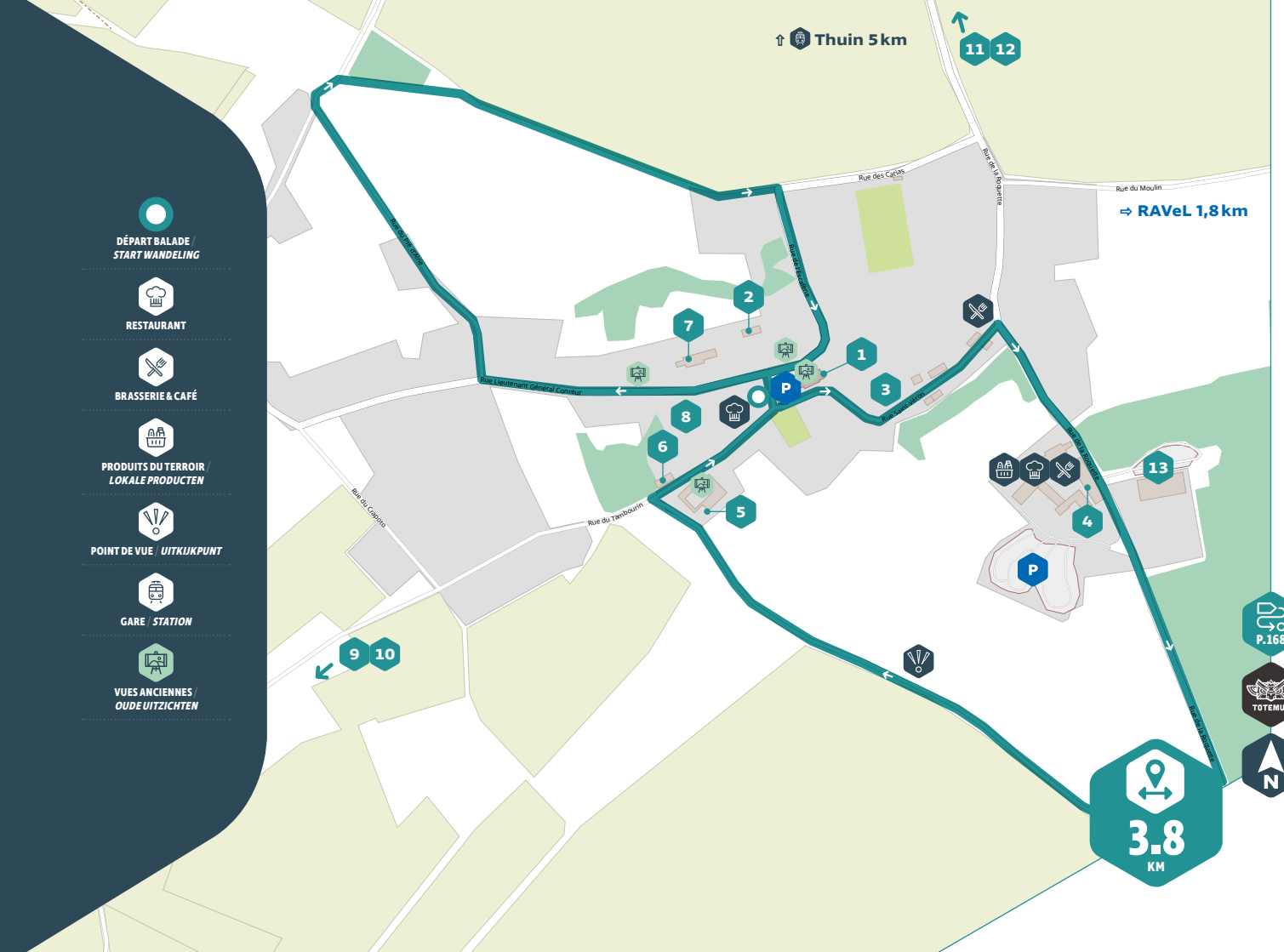


RAGNIES (THUIN)

- | | |
|---|---|
| 1 ÉGLISE SAINT-MARTIN
12 ^e et 16 ^e s. / Monument classé | SINT-MARTINUSKERK
12 ^e en 16 ^e e. / Beschermd monument |
| 2 ANCIEN PRESBYTÈRE
1770 / Place, 4 / Monument classé | VROEGERE PASTORIE
1770 / Place, 4 / Beschermd monument |
| 3 HABITATION TRADITIONNELLE
18 ^e s. / Rue Saint-Veron, 8 | TRADITIONNEEL HUIS
18 ^e e. / Rue Saint-Veron, 8 |
| 4 FERME DE LA COUR ET DISTILLERIE DE BIERCÉE
17 ^e et 18 ^e s. / Rue de la Roquette, 36 | HOEVE VAN HET HOF EN DISTILLEERDERIJ VAN BIERCÉE
17 ^e en 18 ^e e. / Rue de la Roquette, 36 |
| 5 FERME ROSE
Rue du Tambourin, 5 | ROOS BOERDERIJ
Rue du Tambourin, 5 |
| 6 CHÂTEAU SEMAL | KASTEEL VAN SEMAL |
| 7 MAISON ESPAGNOLE
18 ^e s. / Rue Lieutenant général Conreur, 2 | SPAANS HUIS
18 ^e e. / Rue Lieutenant général Conreur, 2 |
| 8 MAISON DE MAÎTRE
18 ^e s. / Rue Lieutenant général Conreur, 3 | HERENHUIS
18 ^e e. / Rue Lieutenant général Conreur, 3 |
| 9 FERME DU CHÊNE
18 ^e s. / Ferme du Chêne, 1 - hors carte à 500 m | EIKEN BOERDERIJ
18 ^e e. / Ferme du Chêne, 1 - op 500 m buiten de kaart |
| 10 CHÂTEAU DE FOSTEAU
Hors carte à 3 km | FOSTEAU KASTEL
Op 3 km buiten de kaart |
| 11 JARDINS SUSPENDUS DE THUIN
Hors carte à 4 km / Patrimoine Exceptionnel de Wallonie | HANGENDE TUIJEN VAN THUIN
Op 4 km buiten de kaart / Uitzonderlijk Waals erfgoed |
| 12 ABBAYE D'AULNE
Hors village à 12 km / Patrimoine exceptionnel de Wallonie | ABDIJ VAN AULNE
Op 12 km van het dorp / Uitzonderlijk Waals erfgoed |
| 13 GOLF DE RAGNIES | GOLF VAN RAGNIES |

Quelles s'appellent Maison Espagnole, Ferme Rose ou Ferme de la Cour, elles trônent aux entrées du village et sont de véritables bijoux patrimoniaux. Ragnies en est fier et en oublierait ses marais.

Toegang tot het dorp en zijn echte erfgoedparels, hun namen weerklinken in het dorp als Spaans Huis, Boerderij Rose of Hoeve van het Hof. De trots van Ragnies, maar denk ook aan zijn moerassen.



↑ Thuin 5 km

11 12

⇒ RAVeL 1,8 km

3.8 KM

P.168

TOTEMUS

N

DÉPART BALADE /
START WANDELING

RESTAURANT

BRASSERIE & CAFÉ

PRODUITS DU TERROIR /
LOKALE PRODUCTEN

POINT DE VUE /
UITKIJKPUNT

GARE /
STATION

VUES ANCIENNES /
OUDE UITZICHTEN

9 10

HESBAYE

Des étendues de cultures pour horizon

Dans un horizon de cultures où le regard s'évade, la Hesbaye doit sa richesse à la qualité de son sol. En témoignent, les nombreuses fermes en quadrilatère disséminées dans ce paysage de bas plateaux.

Ce vaste ensemble paysager s'enracine au nord du sillon sambro-mosan, à l'instar des plateaux limoneux hennuyer et brabançon, dont il partage les principales caractéristiques. Cette région de bas plateaux présente une surface plane ou doucement ondulée, revêtue de larges étendues de cultures ouvertes sur des vues lointaines.

Seuls les cours aval de l'Orneau, de la Mehaigne, de la Burdinale et du Geer impriment un encaissement plus marqué dans le plateau hesbignon, conférant à ces vallées un paysage particulier.



© F. PROUST / V. LAURENT

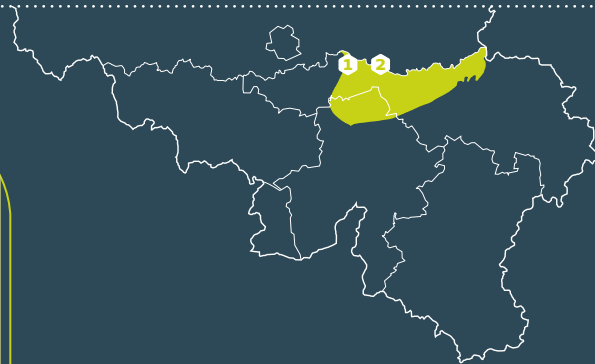
HASPENGOUW

Uitgestrekte landbouwgrond aan de horizon

De Haspengouwse landstreek dankt haar rijkdom aan de kwaliteit van haar bodem. Dit blijkt uit de talrijke vierkantshoeves die over dit landschap van laagvlakten verspreid liggen.

Ten noorden van de Samber en de Maas bevindt zich dit uitgestrekt landschap, net als de plateaus van de Henegouwse en Brabantse leemstreek, waarmee het vele kenmerken gemeenheeft. Deze streek, dat uit lage plateaus bestaat, vertoont een vlak of licht golvend oppervlak, bedekt met uitgestrekte, open akkers, zo ver het oog kan reiken.

Alleen de waterlopen van de Orneau, van de Mehaigne, van de Burdinale en van de Jeker drukken een meer uitgesproken stempel op het Haspengouws plateau en zorgen voor een bijzonder landschap in deze valleien.



SOURCE/BRON: FRW - CPDT

HESBAYE *HASPENGOUW*

- 1 MÉLIN
- 2 SAINT-REMY-GEEST

HESBAYE
HASPENGOUW



LES PLUS BEAUX
VILLAGES DE
WALLONIE

BELGIQUE



MÉLIN (JODOIGNE)

Des majestés en robes blanches

A deux pas de Jodoigne, Mélin se dissimule dans un paysage agricole vallonné et bordé de bois. Campée au beau milieu des blés dorés, la petite agglomération attire irrésistiblement par sa luminosité. Au détour des chemins pavés qui partent de la petite place triangulaire, laissez-vous porter par l'air de fraîcheur que dégagent les fermettes en pierres de Gobertange et briques, coiffées de tuiles rouges et noires. Les grandes censes précédées d'une cour pavée et fermées à rue conservent encore l'empreinte seigneuriale. Elles ont pour noms: ferme Fortemps, cense du Seigneur, ferme de la Hesserée.

Mais la pierre n'est pas tout: le ruisseau de Gobertange et ses affluents, les étangs, les ponts en fer forgé, les rangées de saules et de peupliers donnent au village une harmonie « toute provençale ». L'église Notre-Dame de la Visitation se complait au milieu de ces ruelles. Mélin aime aussi faire la fête: promenade des jardins, balades à thèmes et expositions d'artisans animent le village au fil des mois. Et les gourmets sont gâtés puisque le village abrite 2 restaurants gastronomiques et une taverne. De beaux chemins creux et les multiples points de vue sur la vaste campagne hesbignonne offrent à cette localité un attrait tout particulier.



MAISON DU TOURISME DU BRABANT WALLON

Hôtel des Libertés - Grand-Place, 1
1370 Jodoigne
+32 (0) 10/ 56 09 70
www.destinationbw.be

ASBL QUALITE VILLAGE MELIN

Rue de Sclimpré, 1
B-1370 Mélin
+32 (0) 475/ 41 68 01
www.villagemelin.be




PBVW © RITA PHOTOGRAPHIE



PBVW © RITA PHOTOGRAPHIE




© QUALITÉ VILLAGE MÉLIN



PRIVÉ © RITA PHOTOGRAPHIE

MÉLIN



Vorstelijk in een wit gewaad

Op een boogschuit van Jodoigne ligt Mélin verscholen in een heuvelachtig boerenlandschap omringd door bossen. Te midden van gouden tarwevelden straalt dit kleine dorp opmerkelijk veel licht uit, wat het onweerstaanbaar maakt. In de kasseistraatjes vanaf het driehoekige plein word je bedwelmd door de frisse aanblik van de hoeses in Gobertange-steen en baksteen, met rode en zwarte pannendaken. De grote boerderijen, vanaf de straat bereikbaar via geplaveide wegen, ademen nog de tijd van de heerlijkheden. Hun namen? Ferme Fortemps, Cense du Seigneur, Ferme de la Hesserée ... Maar Mélin heeft niet alleen gebouwen te bieden. Wat dacht je van

een wandeling langs de Gobertange en zijn bijrivieren, de vijvers, de smeedijzeren bruggen, de wilgen en populieren die zeer 'provençaals' aandoen in het dorp? Op je tocht door de steegjes kom je bij de kerk Notre-Dame de la Visitation. De inwoners van Mélin houden ook van feesten: tuinfeest, themawandelingen en ambachtenexpo's ... In het dorp valt altijd wel iets te beleven. De fijnproevers kunnen hun hart ophalen in 2 gastronomische restaurants en een taverne. Ook de mooie holle wegen en de vele uitkijkpunten over het uitgestrekte Haspengouwse platteland dragen bij tot de bijzondere schoonheid van het dorp.

BEAUX VILLAGES À PROXIMITÉ MOOISTE DORPIES IN DE OMGEVING

SAINT-REMY-
GEEST

(p.38) 3 km ●



PBWW & RTTA PHOTOGRAPHIE

MÉLIN (JODOIGNE)

- | | | |
|-----------|---|---|
| 1 | PLACE DE MÉLIN | MÉLIN-PLEIN |
| 2 | FERME FORTEMPS
17 ^e et 19 ^e s. / Place de Mélin, 6 | BOERDERIJ FORTEMPS
17 ^e en 19 ^e e. / Place de Mélin, 6 |
| 3 | ARCHITECTURE DU VILLAGE
Pierre de Gobertange | DORPSARCHITECTUUR
Natuursteen van Gobertange |
| 4 | FERME DU TILLEUL
18 ^e s. / Rue de la Maison du Bois, 14 | LINDEBOERDERIJ
18 ^e e. / Rue de la Maison du Bois, 14 |
| 5 | FERME DE LA HESSERÉE
15 ^e et 18 ^e s. / Rue de la Hesserée, 30 | BOERDERIJ HESSERÉE
15 ^e en 18 ^e e. / Rue de la Hesserée, 30 |
| 6 | CENSE DU SEIGNEUR ET SES JARDINS
16 ^e – 17 ^e s. / Rue des Beaux Prés, 4 | BOERDERIJ VAN DE HEER EN ZIJN TUINEN
16 ^e – 17 ^e e. / Rue des Beaux Prés, 4 |
| 7 | EGLISE NOTRE-DAME DE LA VISITATION ET SON ORGUE
Eglises ouvertes | KERK VAN ONZE-LIEVE-VROUW VAN DE VISITATION EN HAAR ORGEL
Open kerken |
| 8 | ANCIEN PRESBYTÈRE
1729 Monument classé | VROEGERE PASTORIE
Beschermd monument |
| 9 | ANCIENNE FERME EN L
18 ^e – 19 ^e s. / Rue des Beaux Prés, 24 | VROEGERE L-VORMIGE BOERDERIJ
18 ^e – 19 ^e e. / Rue des Beaux Prés, 24 |
| 10 | ABBAYE DE LA RAMÉE
1216 à 1995 / Hors village à 9 km / Patrimoine exceptionnel de Wallonie | ABDIJ VAN LA RAMÉE
1216 tot 1995 / Op 9 km buiten het dorp / Uitzonderlijk Waals erfgoed |
| 11 | HAMEAU DE GOBERTANGE
A 1 km hors carte | GEHUUCHT GOBERTANGE
Op 1 km buiten de kaart |

Coquettes et précieuses, les magnifiques demeures de Mélin, toutes en pierres blanches, paressent en bords de champs et de bois. La lumière paroïse et les paysages ainsi sculptés sont captivants.

Aan de randen van de velden en bossen verschijnen de prachtige en edele woningen van Mélin, volledig in witte steen. De lichtinval en de beeldhouwde landschappen zijn betoverend.



SAINT-REMY-GEEST (JODOIGNE)

Un trésor en vallée blanche

Serti au beau milieu de la «vallée blanche», Saint-Remy-Geest promène ses blancs éclats tout au long de ses rues et ruelles. Laissez-vous imprégner par cet environnement installé à flanc de colline, tout au sud, où le temps semble s'être arrêté. Ponctuée d'anciennes fermes et d'un habitat traditionnel préservé, la localité s'organise autour de l'église Saint-Remy. Entièrement bâti en pierre de Gobertange comme la plupart des bâtisses du village, l'édifice trône fièrement sur son promontoire. Habitations et fermes ont majoritairement conservé leur implantation d'origine,

le long des deux rues principales. Une troisième voie transversale relie ces deux rues et file vers le fond de vallée où l'on retrouve prairies marécageuses, bosquets d'arbres et anciens vergers. Bordé de saules, d'arbres hautes tiges et de chemins creux descendant dans la vallée, cet écrin de verdure enveloppant le village constitue un patrimoine naturel d'intérêt et finit par envoûter ses visiteurs! Alors, qu'attendez-vous pour emprunter sentiers et chemins balisés? A proximité de là, c'est du côté du moulin de Genville que la nature vous donne rendez-vous!

SAINT-REMY-
GEEST



MAISON DU TOURISME DU BRABANT WALLON

Hôtel des Libertés - Grand-Place, 1
1370 Jodoigne
+32 (0) 10/ 56 09 70
www.destinationbw.be





PBW © RITA PHOTOGRAPHIE



PBW © RITA PHOTOGRAPHIE

Een schat in het witte land

Saint-Remy-Geest is gelegen in de "witte vallei" en inderdaad: de straatjes en steegjes lijken wel gehuld in een witte gloed. In dit dorp op de heuvelflank, helemaal in het zuiden, heeft de tijd stilgestaan. Rond de Saint-Remykerk scharen zich oude hoeves naast goed bewaarde traditionele huizen. De kerk, net als de meeste gebouwen in het dorp volledig opgetrokken uit Gobertange-steen, torent fier uit boven het dorp. De woningen en hoeves staan nog steeds op hun oorspronkelijke plaatsen in de twee hoofdstraten.

Een derde straat, een dwarsweg, verbindt de beide hoofdstraten met elkaar en slingert verder de vallei in waar moerassige weides, bosjes en oude boomgaarden zij aan zij liggen. Omzoomd door wilgen, hoogstammige bomen en holle wegen waarlangs je diep de vallei in daalt, vormt dit groene schrijn rond het dorp een natuurlijk erfgoed dat de bezoekers alleen maar zal bekoren! De wandelaars worden vergast op afgebakende paden en wegen. En in de omgeving, aan de molen van Genville, wacht hen de vrije natuur...

**BEAUX VILLAGES À PROXIMITÉ
MOOISTE DORPIES IN DE OMGEVING**

MELIN

(p.34)

3 km

📍 SAINT-REMY-GEEST (JODOIGNE)

- | | |
|---|--|
| 1 ÉGLISE SAINT-REMY
1768 / Eglises ouvertes | SINT-REMYKERK
1768 / Open kerken |
| 2 CENSE BIVORT ET SES JARDINS
Fin du 17 ^e s. / Rue de la Cense Bivort, 1 | BIVORT CENS EN ZIJN TUINEN
Eind 17 ^e e. / Rue de la Cense Bivort, 1 |
| 3 PLACE DE SAINT-REMY-GEEST ET SON TILLEUL | SAINT-REMY-GEEST-PLEIN EN ZIJN LINDEBOOM |
| 4 ARCHITECTURE DU VILLAGE
Pierre de Gobertange | DORPSARCHITECTUUR
Natuursteen van Gobertange |
| 5 PORCHE-COLOMBIER
18 ^e s. / Rue de la Vanne, 10 | PORCH-DOVECOTE
18 ^e e. / Rue de la Vanne, 10 |
| 6 MOULIN DE GENVILLE
18 ^e s. / Monument et site classés /
Rue du Moulin de Genville, 15 | GENVILLE MOLEN
18 ^e e. / Geklasseerde monument en site /
Rue du Moulin de Genville, 15 |
| 7 FERME CLÔTURÉE
17 ^e - 18 ^e s. / Chemin des Carriers, 69 | AFGESLOTEN BOERDERIJ
17 ^e - 18 ^e e. / Chemin des Carriers, 69 |
| 8 ANCIEN PRESBYTÈRE
18 ^e s. / Chemin des Carriers, 91 | VROEGERE PASTORIE
18 ^e e. / Chemin des Carriers, 91 |
| 9 ANCIENNE GRANGE EN COLOMBAGE
Chemin des Carriers, 102 | VROEGERE VAKWERKSCUUR
Chemin des Carriers, 102 |
| 10 FERME EN L
19 ^e s. / Rue Basse Voie, 25 | L-VORMIGE BOERDERIJ
19 ^e e. / Rue Basse Voie, 25 |
| 11 HAMEAU DE GOBERTANGE
A 500m hors carte | GEHUUCHT GOBERTANGE
Op 500m buiten de kaart |
| 12 CENTRE D'INTERPRÉTATION DE LA PIERRE
DE GOBERTANGE (GOB)
Hors village à 3km | GOBERTANGE STEEN INTERPRETATIE CENTRUM (GOB)
Op 3km van het dorp |

Tout à l'image du village voisin de Melin, Saint-Remy-Geest promène ses blancs éclats le long de ses rues et ruelles et le temps passé à leurs côtés devient un trésor de plénitude.

Net als het naburige Melin straalt Saint-Remy-Geest in de straten en steegjes een witte gloed uit. De tijd die je er doorbrengt is een bron van voldoening.

CONDROZ

Une alternance de crêtes et de vallées

Dans un paysage aux ondulations faites de crêtes et de vallées, le Condroz offre un cadre champêtre parsemé de cultures et de pâtures.

Le Condroz s'affirme comme une zone de transition entre les terres riches des plateaux limoneux du Nord et les sols plus pauvres du Sud. Ceinturé au nord par le sillon Sambre-et-Meuse, l'ensemble paysager du Condroz correspond à un vaste plateau ondulé s'étirant de part et d'autre de la vallée de la Haute Meuse. L'érosion a sculpté le relief condruzien en vagues successives où alternent crêtes de grès relativement dur et dépressions calcaires plus tendres, conférant au Condroz la spécificité de sa trame naturelle. La couverture végétale accentue l'impact de cette topographie si particulière sur les paysages condruziens : pentes douces du relief consacrées aux labours, fonds de vallées couverts de prairies et sommets coiffés de massifs boisés.

CONDROZ

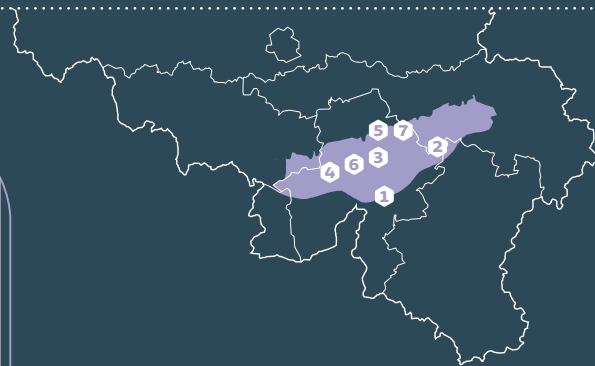
Heuvelruggen en valleien wisselen elkaar af

In een glooiend landschap van heuvels en valleien geniet de Condroz van een landelijke omgeving, bezaaid met gewassen en weiden.

De Condroz is een overgangsgebied tussen de vruchtbare grond van de noordelijke leemplateaus en de minder vruchtbare grond van het zuiden. Afgebakend in het noorden door de Sambre en de Maas, strekt het landschap van de Condroz zich uit als een breed, golvend plateau van de ene naar de andere kant van de Bovenmaas. Erosie boetseerde het reliëf van de Condroz in glooiingen waar lagen behoorlijk harde zandsteen afwisselen met zachtere kalksteendepressies. Deze afwisseling draagt bij tot de specifieke, natuurlijke verwerking van de Condroz. De begroeiing accentueert nog meer de impact van deze topografie, die zo eigen is aan de Condroz-landschappen: zachte hellingen waar akkers worden bewerkt, valleidalen bedekt met weilanden en pieken getooid met dichte bossen.



PIVAV © RITA PHOTOGRAPHIE



SOURCE/BRON: FRW - CPDT

CONDROZ CONDROZ

- 1 CELLES
- 2 CHARDENEUX
- 3 CRUPET
- 4 FALAËN
- 5 MOZET
- 6 SOSOYE
- 7 THON-SAMSON



LES PLUS BEAUX
VILLAGES DE
WALLONIE
BELGIQUE



CELLES (HOUYET)

De l'Art roman au romantisme

Niché dans le vallon du ruisseau Saint-Hadelin, Celles est une authentique perle du Condroz namurois. Entre crêtes et vallées, le village déroule son tissu bâti en pierre calcaire autour de la place et de sa Collégiale, véritable chef d'œuvre de l'Art roman et Patrimoine Exceptionnel de Wallonie. Sur les hauteurs, se dresse l'Ermitage. Pour y accéder, empruntez le chemin de croix. La vue que l'on y a mérite le détour et vous offre l'une des plus jolies cartes postales du village: la Collégiale, les maisons en pierres, la place faite de pavés ancestraux, les prairies du fond de vallée, et, sur le versant opposé, les bois de feuillus, le quartier de Bel Air et le promontoire de Chauvremont.

Agréablement arboré et fleuri, le cœur villageois regorge d'éléments décoratifs: portes anciennes, épis de faitage, ancras, serrures, potales, heurtoirs, grilles de soupiraux... Il s'en dégage un charme certain. Prenez le temps d'admirer les qualités du patrimoine bâti et naturel comme la ferme d'Hubermont, la vallée du ruisseau des Forges, le château de Boisselle et ses arbres remarquables ainsi que d'autres curiosités: la Grande Fontaine, le char « Panther », souvenir de la Bataille des Ardennes et, à deux kilomètres de là, le splendide Château Féodal de Vêves, Patrimoine Exceptionnel de Wallonie, tout droit sorti d'un conte de fée!



ANTENNE MAISON DU TOURISME FAMENNE-ARDENNE OURTHE & LESSE

Place de l'étang, 15
6900 Marche-En-Famenne
+32(0)84/34 53 27


www.famenneardenne.be

OFFICE DU TOURISME DE HOUYET

Rue de la Station, 21A
5560 Houyet
+32(0)82/22 32 14

www.tourismehouyet.be

CELLES





PBWV © RITA PHOTOGRAPHIE



PBWV © RITA PHOTOGRAPHIE

Van Romaanse kunst tot romantiek

In de vallei van de rivier Sint-Hadelinus ligt Celles, een authentieke parel van de Naamse Condroz. Tussen de toppen en dalen staan kalkstenen huizen rond het plein met de collegiale kerk, een meesterwerk van de romaanse kunst dat erkend is als uitzonderlijk erfgoed van Wallonië. Op de heuvel staat de kluizenaarswoning. Die bereik je via de kruisweg. Alleen al het uitzicht is de klim waard en kan zo op een ansichtkaart: de collegiale kerk, de stenen huizen, het plein met oude kasseien, de weilanden diep in de vallei en op de helling vlak voor je de loofbossen, de wijk Bel Air en de eerste huizen van Chauvremont. Het dorpscentrum, mooi versierd met bomen en bloemen, is een aaneenschakeling van de-

coratief klein erfgoed dat een zekere charme uitstraalt: oude deuren, dakpiironnen, ankers, sloten, nissen, deurkloppers, koekoekroosters,... Neem de tijd om de parels van het mooie bouwkundige en natuurlijke erfgoed te bewonderen zoals de hoeve van Hubermont, de vallei van de rivier van Les Forges, het kasteel van Boisselle met zijn opmerkelijke bomen en andere bezienswaardigheden: de Grote Fontein, de 'Panthertank' die herinnert aan de Slag van de Ardennen en, twee kilometer verder, het prachtige feodale kasteel van Vêves, een stukje uitzonderlijk erfgoed van Wallonië dat regelrecht uit een sprookje lijkt te zijn gestapt!

BEAUX VILLAGES À PROXIMITÉ MOOISTE DORPIES IN DE OMGEVING

CRUPET	(p.52)	22 km	🟡
SOSOYE	(p.64)	22 km	🟡
SOHIER	(p.108)	23 km	🟠



CELLES (HOUYET)

1

COLLÉGIALE ROMANE SAINT-HADELIN

11^e s. / Monument classé Patrimoine exceptionnel de Wallonie (Églises ouvertes)

COLLEGIALE KERK SINT-HADELINUS

11^e e. / Beschermd monument Uitzonderlijk waals erfgoed (Open kerken)

2

FERME DE LA COUR

Rue de l'Ermitage

BOERDERIJ VAN HET HOF

Straat de l'Ermitage

3

ERMITAGE SAINT-HADELIN

19^e s.

KLUIZENAARSWONING SINT-HADELINUS

19^e e.

4

ANCIEN CHEMIN DE CROIX

Mise en art dans une approche contemporaine

VROEGERE 'KRUISWEG'

Kunst in een eigentijdse aanpak

5

FONTAINE SAINT-HADELIN

Fontein Sint-Hadelinus

6

ANCIENNE ÉCOLE

Rue Bel-Air

VROEGERE SCHOOL

Straat Bel-Air

7

ANCIENNE CARRIÈRE

VROEGERE STEENGROEVE

8

ANCIEN ATELIER MONÉTAIRE

VROEGERE MUNTATELIER

9

GRANDE FONTAINE

Grote fontein

10

RUE SAINT-HADELIN

Bâti traditionnel

Sint-Hadelinus straat

Traditionele gebouwen

11

CHAR ALLEMAND « PANTHER »

Routes de Neufchâteau/d'Achêne

« Panther » tank

Routes de Neufchâteau/d'Achêne

12

CHÂTEAU DE VÈVES

13^e - 18^e s. / Monument et site classés Patrimoine exceptionnel de Wallonie (Hors carte à 2,6 km)

Kasteel van Vèves

13^e - 18^e e. / Geklasseerde monument en site Uitzonderlijk waals erfgoed (op 2,6 km buiten de kaart)

13

DINANT (À 10KM) ET BOUVIGNES (À 12KM)

Dinant (10km) en Bouvignes (12km)

Niché au creux d'un vallon entouré de collines, Celles dévoile ses trésors cachés au fil des rues. Découvrez son château teinté de romantisme et sa collégiale, véritable chef d'œuvre de l'Art roman!

In een vallei omringd door heuvels, onthult Celles zijn verborgen schatten langs de straten. Ontdek het romantische kasteel en de collegiale kerk, een prachtig meesterwerk van de Romaanse kunst!

DÉPART BALADE /
START WANDELING

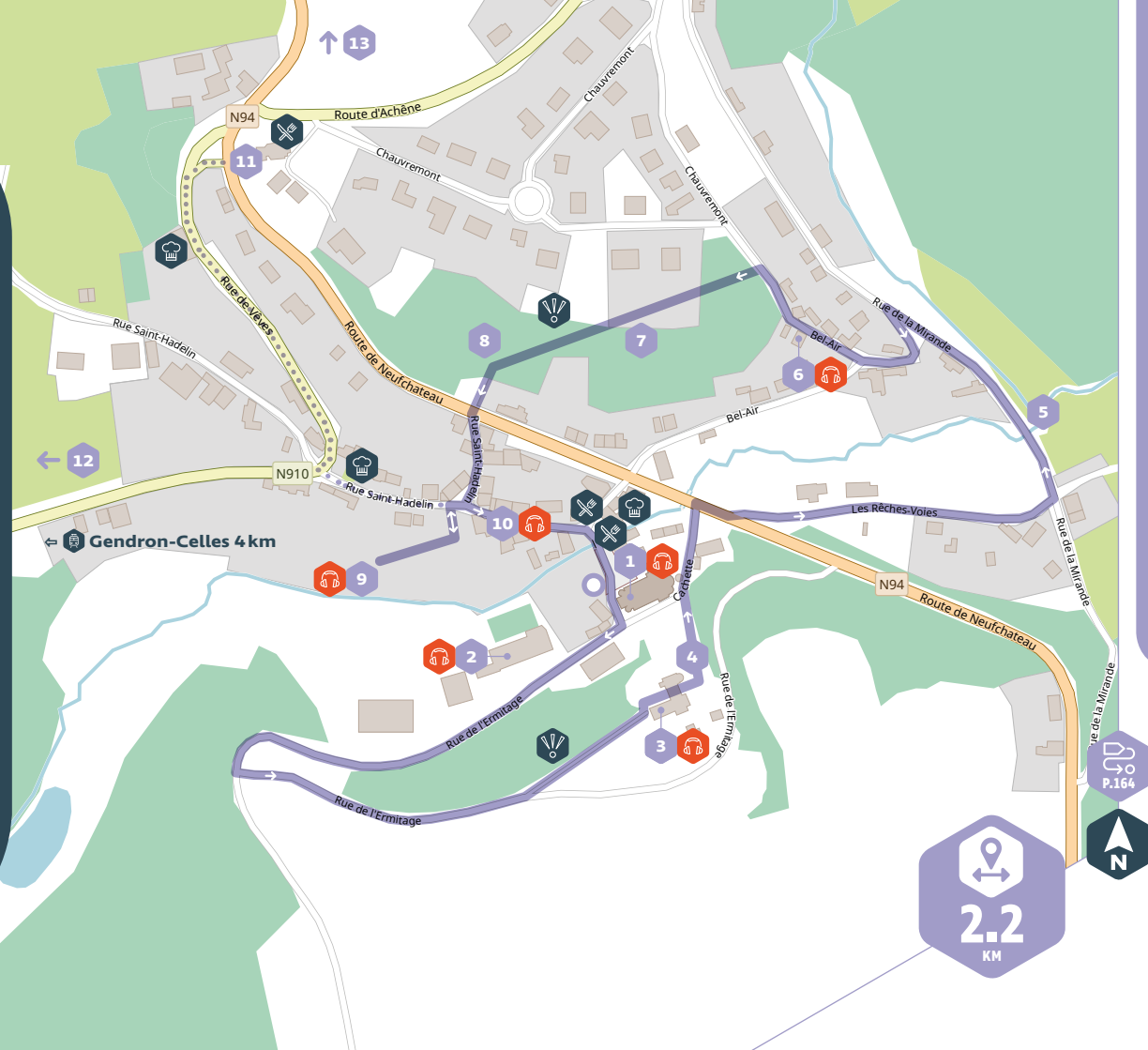
RESTAURANT

BRASSERIE & CAFÉ

POINT DE VUE /
UITKIJKPUNT

GARE /
STATION

AUDIO-GUIDE DISPONIBLE SUR
AUDIOGIDS BESCHIKBAAR OP
BEAUXVILLAGES.BE



2.2
KM



P.164



CHARDENEUX (SOMME-LEUZE)

Petit fleuron en vrai Condroz

Partez à la rencontre du « Vrai Condroz » en découvrant le délicat village de Charde-neux ! Dans un paysage aux ondulations faites de crêtes et de vallées, Chardeneux offre un cadre champêtre semé de cultures et de pâtures. Petit par la taille mais très vivant par son terroir et ses habitants, ce village, dont l'origine étymologique signifie « Terre aux chardons », dispose de plus d'un atout pour vous séduire. Silhouette regroupée sur le versant sud d'une crête en contre-bas d'un tige boisé, Chardeneux s'étend doucement vers le creux du vallon où coule un ruisseau traversé par l'ancien pont-lavoir.

La flèche octogonale flanquée de quatre clochetons de la très jolie chapelle romane de la Nativité vous conduit sur la placette, le cœur du village. De là, rayonnent de petites rues charmantes que la saison estivale révèle très fleuries. Le bâti nous livre un espace-rue des plus animés. Implanté selon les courbes du relief, ce bâti de pierres calcaires couvert de toits en ardoises crée, grâce à la variété des volumes et des différentes dépendances, un ensemble architectural de qualité. En le parcourant, vous découvrirez un village qui a préservé sa typicité d'antan !

CHARDENEUX



MAISON DU TOURISME DESTINATION CONDROZ-FAMENNE


Place Monseu, 23
5590 Ciney
+32(0)86/40 19 22

www.destinationcondroz.be

ROYAL SYNDICAT D'INITIATIVE DE SOMME-LEUZE

Rue de l'Eglise, 4
5377 Heure
+32(0)86/32 25 67

www.somme-leuze.be



PBVM © RTTA PHOTOGRAPHIE



PAVV © RITA PHOTOGRAPHIE



PAVV © RITA PHOTOGRAPHIE

Kleine parel van de echte Condroz

De 'echte Condroz' vind je in het mooie dorpje Chardeneux! In een glooiend landschap met toppen en dalen biedt dit dorp een landelijke aanblik met akkers en weides. Het dorp mag dan klein zijn, de 'terroir' en de inwoners zijn groots en Chardeneux - de naam betekent 'land van de distels' - heeft meer dan één troef die je zal bekoren. Op de zuidflank van een heuvel aan de voet van een bosje, strekt Chardeneux zich gemoedelijk uit in de richting van het dal. Daar stroomt een riviertje dat wordt overspannen door een

oude wasbrug. De achthoekige spits, geflankeerd door vier torentjes, van de prachtige romaanse geboortekapel leidt je naar het plein in het centrum van het dorp. Er vertrekken tal van charmante straatjes die in het zomerseizoen worden versierd met bloemen. De gebouwen zijn een attractie op zich. Kalkstenen huizen met leidaken volgen het reliëf en vormen dankzij de vele verschillende volumes en aanbouwen een mooi architecturaal geheel. Aan authenticiteit heeft dit dorp nog niets ingeboet!

BEAUX VILLAGES À PROXIMITÉ MOOISTE DORPES IN DE OMGEVING

NY	(p.104)	19 km	🍷
WÉRIS	(p.120)	20 km	🍷
MY	(p.100)	25 km	🍷



PBW & RITA PHOTOGRAPHIE

📍 CHARDENEUX (SOMME-LEUZE)

- | | | |
|----------|--|---|
| 1 | CHAPELLE DE LA NATIVITÉ DE LA VIERGE
12 ^e s. / Monument classé | GEBOORTEKAPEL VAN DE MAAGD
12 ^e e. / Beschermd monument |
| 2 | ANCIEN PRESBYTÈRE | VROEGERE PASTORIE |
| 3 | FERME CONDROZIENNE EN U
18 ^e s. / Rue de Chardeneux, 18 | CONDROUSISCHE U-VORMIGE HOEVE
18 ^e e. / Rue de Chardeneux, 18 |
| 4 | ANCIENNE COUR DE JUSTICE
17 ^e au 19 ^e s. / Rue de Chardeneux, 11-12 | VROEGERE GERECHTSHOF
17 ^e tot 19 ^e e. / Rue de Chardeneux, 11-12 |
| 5 | FONTAINE | Fontein |
| 6 | ANCIEN PONT LAVOIR
19 ^e s. / Chemin du Pont Lavoir | VROEGERE WASBRUG
19 ^e e. / Chemin du Pont Lavoir |
| 7 | SÉQUENCE D'HABITATIONS MITOYENNES
Rue de Chardeneux, 26-28 | RIJWONINGEN
Rue de Chardeneux, 26-28 |
| 8 | CHEMIN CREUX 🏰 | HOL PAD 🏰 |
| 9 | HAMEAU DE VERVOZ
17 ^e au 19 ^e s. / Hors carte à 5 km Patrimoine Exceptionnel de Wallonie | GEHUCHT VERVOZ
17 ^e tot 19 ^e e. / Op 5 km buiten de kaart Uitzonderlijk waals erfgoed |

Tout petit fleuron niché au cœur du vrai Condroz, Chardeneux propose un décor champêtre préservé. Ses petites ruelles, où se côtoient de magnifiques bâtisses en pierre, invitent à la promenade.

In het hart van de Condroz ligt Chardeneux, een juweeltje in een ongerepte, landelijke omgeving. De smalle straatjes met prachtige stenen gebouwen nodigen uit tot een wandeling.

-  DÉPART BALADE /
START WANDELING
-  RESTAURANT
-  POINT DE VUE / UITKIJKPUNT
-  GARE / STATION



 Maffe 4 km
 Barvaux 15 km


1.9
KM





CRUPET (ASSESE)

Des Moulins, une Maison Forte et... le Diable

Crupet s'épanouit dans un relief tumultueux modelé par plusieurs ruisseaux dévalant depuis les crêtes. Entre bois et vallons, ce pittoresque village vous révèle le charme de ses ruelles et de son abondant patrimoine bâti. La beauté modeste des maisons des 16^e au 19^e s., gracieusement blotties dans un environnement paisible et vallonné, capte votre regard. Tout au long d'une rue Haute et d'une rue Basse que relie de pittoresques sentiers, admirez ce coquet habitat en grès et calcaire, agrippé aux versants en pente raide taillés dans la roche. Tout est ravissement et authenticité : les façades, pignons et dépendances, les

entrées de cour, les jardinets, les aménagements extérieurs... Surgissant, altier, au milieu d'un plan d'eau peu profond, le célèbre donjon médiéval peut se targuer d'être chapeauté par le plus vieux hourd en bois de Wallonie encore debout ! Un peu plus haut, c'est la beauté du site de l'église Saint-Martin et de son presbytère qui retiendra votre attention. D'ailleurs, une surprise vous y attend : une grotte artificielle incroyable retraçant la vie de saint Antoine de Padoue. Construit il y a plus de 100 ans, ce lieu de culte incontournable est aussi connu sous le nom de « grotte du diable »...



MAISON DU TOURISME DESTINATION CONDROZ-FAMENNE

Place Monseu, 23
5590 Ciney
+32(0)86/40 19 22

www.destinationcondroz.be

OFFICE DU TOURISME D'ASSESE

Rue Haute, 7
5332 Crupet
+32(0)83/66 85 78

www.assestetourisme.be

PARC NATUREL CŒUR DE CONDROZ

Rue de la Pichelotte, 9D
5340 Gesves
+32 (0)83/67 03 41
coeurdecondroz.be



PBWW © RITA PHOTOGRAPHIE

PBWW © RITA PHOTOGRAPHIE

Molens, een versterkt huis en... de duivel

Crupet ontvouwt zich in een grillig landschap gemodelleerd door verschillende rivieren die afdalen van de heuvelflanken. Tussen bossen en valleien onthult dit pittoreske dorp de charme van zijn vele straatjes en gebouwen. De bescheiden schoonheid van de 16de- tot 19de-eeuwse huizen, sierlijk genesteld in een vredige en heuvelige omgeving, is oogstrelend. Schilderachtige steegjes verbinden de rue Haute met de rue Basse. Ze zijn bezoomd met kokette huizen van zand-en kalksteen die zich vastklampen aan de steile uit de rots gehouwen hellingen. Alles ademt

hier schoonheid en authenticiteit: de gevels, puntgevels en aanbouwen, de ingangen van de binnenplaatsen, de tuintjes, de buiteninrichtingen,... Vanuit een ondiepe vijver rijst trots de beroemde middeleeuwse donjon op, pronkend met de oudste houten torenomloop die nog bestaat in Wallonië! Iets hoger tref je de adembenemende site van de Saint-Martinkerk en haar pastorie. Daar wacht je bovendien nog een verrassing: een mooie kunstmatige grot die het leven schetst van de heilige Antonius van Padua. Deze grot, meer dan 100 jaar oud, is ook bekend als de "duivelsgrot"...

CRUPET



PBW © RITA PHOTOGRAPHIE

BEAUX VILLAGES À PROXIMITÉ MOOISTE DORPIES IN DE OMGEVING

MOZET	(p.60)	15 km	🍷
SOSOYE	(p.64)	18 km	🍷
CELLES	(p.44)	22 km	🍷



PBW © RITA PHOTOGRAPHIE



PBWW © RTA PHOTOGRAPHIE

GRUPET (ASSESE)

Crupet baigre dans une nature luxuriante, constellée de ruisseaux et petites ruelles typiques où tournaient auparavant des moulins. De la grotte, le diable veille, en bas, la maison forte surveille.

Crupet ligt in een groene omgeving, bezaaid met beekjes en typische straatjes waar in het verleden molens draaiden. Het dorp wordt gekenmerkt door zijn grot, zijn duivel en zijn versterkte woning.

1	POINT DE VUE	UITKIJKPUNT
2	GROTTE SAINT-ANTOINE DE PADOUE ET ANCIEN PRESBYTÈRE 1900-1903 et 1654 / Site classé	GROT VAN SINT-ANTONIUSS EN VROEGERE PASTORIE 1900-1903 en 1654 / Geklasseerde site
3	ÉGLISE SAINT-MARTIN 11 ^e -12 ^e s. / Monument et site classés	SINT-MARTINUSKERK 11 ^e -12 ^e e. / Geklasseerde monument en site
4	POINT DE VUE	UITKIJKPUNT
5	BÂTISSÉS TRADITIONNELLES 19 ^e s. / Rue Haute, 14	TRADITIONELE HUIZEN 19 ^e e. / Rue Haute, 14
6	HAUTE BÂTISSÉ 19 ^e s. / Rue Haute, 15	HAUTE BÂTISSÉ 19 ^e e. / Rue Haute, 15
7	ANCIENNE ÉCOLE ET PLACE DU JEU DE BALLE	VROEGERE SCHOOL EN PLAATS VAN HET BALSPEL
8	CHAPELLE SAINT-ROCH	SINT-ROCHUSKAPEL
9	ANCIEN MOULIN DE L'ANCIENNE HUILERIE	VROEGERE MOLEN VAN DE OUDE OLIESLAGERIJ
10	ANCIENNE PAPETERIE DELVOSAL	VROEGERE PAPIERFABRIEK DELVOSAL
11	ANCIEN MOULIN-LE-COMTE	VROEGERE LE-COMTE-MOLEN
12	STATUE DU SACRÉ-CŒUR ET POINT DE VUE	STANDBEELD VAN HET HEILIG HART EN UITKIJKPUNT
13	ANCIEN MOULIN PURNODE	VROEGERE MOLEN PURNODE
14	MAISON FORTE (DONJON CARONDELET) 13 ^e s. / Rue Basse, 18 / Monument et site classés - Patrimoine exceptionnel de Wallonie	VERSTERKT HUIS (KASTEELTOREN CARONDELET) 13 ^e e. / Rue Basse, 18 / Geklasseerde monument en site - Uitzonderlijk erfgoed van Wallonië



DÉPART BALADE / START WANDELING



RESTAURANT



BRASSERIE & CAFÉ



POINT DE VUE / UITKIJKPUNT



GARE / STATION



POINT INFO TOURISME / TOERISTISCH INFO



AUDIO-GUIDE DISPONIBLE SUR / AUDIOGIDS BESCHIKBAAR OP BEAUXVILLAGES.BE



PANNEAU D'INTERPRÉTATION / INTERPRETATIEPANELEN

← Ronchinne 3,5 km
← Godinne 7 km

↑ Assesse 6 km
↑ Courrière 6 km



P.164



TOTEMUS





FALAËN (ONHAYE)

Par ici et par là, des tours et des lacets

Caracolant sur les routes sinueuses à proximité de Maredsous et de la vallée de la Molignée, se découvre Falaën et la belle diversité de son patrimoine monumental, industriel, paysager et culturel. On est surpris de découvrir autant de richesses cachées derrière ces monts. Château-ferme, anciennes écoles, ancienne forge, ancienne brasserie, autant de bâtisses qui ont gardé les traces de leur affectation d'antan. Implanté sur les deux versants d'un petit vallon et arrosé par la Molignée et le Floyon, la localité se caractérise par son habitat en pierres calcaires d'où émergent le clocher de l'église

et les trois hautes tours du château-ferme. Construit au 17^e siècle, celui-ci a conservé son aspect défensif d'antan: les traces d'un ancien pont-levis remplacé par un pont à trois arches et les trois tours d'angle qui imposent leur majesté à Falaën et font la nique au clocher de l'église! Parcouru de rues et ruelles aux ambiances bien différentes, le cœur du village s'articule autour de la place et laisse apparaître un bâti traditionnel caractéristique de l'architecture condruzienne des 18^e et 19^e siècles. Un habitat judicieusement mis en valeur par un fleurissement harmonieux que révèle la belle saison.

FALAËN



EXPLORE MEUSE

Avenue Colonel Cadoux, 8
5500 Dinant
+32(0)82/22 28 70

www.exploremeuse.be

SYNDICAT D'INITIATIVE D'ONHAYE

Rue de la Gare, 82
5522 Falaën

www.lamolignee.com




PBWW © RTA PHOTOGRAPHIE



PBWW © RTA PHOTOGRAPHIE



PRVW © RYA PHOTOGRAPHE



© REPORTER ON THE ROAD

Uitzichten met torens en kronkelende wegen

Langs de bochtige wegen niet ver van Maredsous en de vallei van de Molignée, ligt Faläën, een dorp waar monumentaal, industrieel, landschappelijk en cultureel erfgoed broederlijk met elkaar verenigd zijn. Verrassende rijkdommen liggen verborgen achter de heuvels: een kasteelhoeve, oude scholen, een oude smidse, een oude brouwerij... Allemaal dragen ze nog de sporen van hun vroegere bedrijvigheid. Op de beide oevers van een kleine vallei waar de Molignée en de Floyon stromen, staan de kalkstenen huizen van het dorp. De kerktoren en de drie hoge torens van de kasteelhoeve steken er

trots bovenuit. De kasteelhoeve, gebouwd in de 17de eeuw, kan haar verdedigingsrol van weleer niet verhullen. We zien de sporen van de oude ophaalbrug die intussen plaats heeft gemaakt voor een brug met drie bogen, terwijl de drie hoektorens hun grootsheid afstralen op het dorp en uitdagend de kerktoren in de ogen kijken! In de straten en steegjes heerst telkens een andere sfeer. In het midden ligt het plein met daarrond gebouwen in de kenmerkende traditionele Condroz-stijl uit de 18de en 19de eeuw. In de zomer tooien deze gebouwen zich met een harmonieuze bloemenpracht.

BEAUX VILLAGES À PROXIMITÉ MOOIESTE DORPIES IN DE OMGEVING

SOSOYE	(p.64)	3 km	🟡
SOULME	(p.112)	15 km	🟠
CRUPET	(p.52)	19 km	🟡



PBWW © RTA PHOTOGRAPHIE

FALAËN (ONHAYE)

1

ÉGLISE SAINT-LÉGER
18^e – 19^e s. / Églises ouvertes

SINT-LÉGERKERK
18^e – 19^e e. / Open kerken

2

CHÂTEAU-FERME
17^e s. / Rue du Château-ferme, 13 /
Monument et site classés – Propriété privée

KASTEELHOEVE
17^e e. / Rue du Château-ferme, 13 /
Geklasseerde monument en site - Privé-eigendom

3

ANCIENNE ÉCOLE DES FILLES
19^e s. / Rue du Château-ferme, 15

VROEGERE SCHOOL VAN MEISJES
19^e e. / Rue du Château-ferme, 15

4

FERME DE LA BRUYÈRE
18^e – 19^e s. / Try des Bruyères, 20

BOERDERIJ LA BRUYÈRE
18^e – 19^e e. / Try des Bruyères, 20

5

CHAPELLE DES 7 DOULEURS
Hors carte à 600 m

KAPEL VAN DE 7 SMARTEN
Op 600 m buiten de kaart

6

CHAPELLE NOTRE-DAME DE LA SALETTE

KAPEL ONZE-LIEVE-VROUW VAN DE SALETTE

7

ANCIENNE FORGE
Rue de Chertin, 2

VROEGERE SMEDERIJ
Rue de Chertin, 2

8

ANCIENNE BRASSERIE
19^e s. / Rue de la Gare, 12-14

VROEGERE BROUWERIJ
19^e e. / Rue de la Gare, 12-14

9

RUINES DU CHÂTEAU DE MONTAIGLE
Hors carte à 2,7 km / Patrimoine exceptionnel
de Wallonie

RÛINES VAN HET KASTEEL VAN MONTAIGLE
Op 2,7 km buiten de kaart / Uitzonderlijk waals
erfgoed

10

DRAISINES DE LA MOLIGNÉE
Ancienne gare de Falaën (1 km)

DRAISINES DE LA MOLIGNÉE
Vroegere Falaën Station (1km)

11

ABBAYES DE MAREDSOUS ET MAREDRET
19^e s. / Hors carte à 5,5 km

ABDIJEN VAN MAREDSOUS EN MAREDRET
19^e e. / Op 5,5 km buiten de kaart

*Pour admirer les tours du prestigieux
château-ferme, franchissez les mille
et un lacets posés par les vallons de
la Molignée et du Flavion, berceaux
doux où se loge Falaën.*

*Wie de torens van de prestigieuze
kasteelhoef wil bewonderen, zal de
duizend-en-één bochten in de valleien
van de Molignée en de Flavion moeten
doorkruisen, de sfeervolle kronkels
van Falaën.*

← Maredsous 5,5 km

↑ 1 km
↑ Yvoir 11 km
↑ RAVeL 1,5 km

⇒ Dinant 11 km

2.5
KM

P.164

TOTEMUS

-  DÉPART BALADE / START WANDELING
-  RESTAURANT
-  POINT DE VUE / UITKIJKPUNT
-  GARE STATION
-  AUDIO-GUIDE DISPONIBLE SUR
AUDIOGIDS BESCHIKBAAR OP
BEAUXVILLAGES.BE
-  PANNEAU D'INTERPRÉTATION
INTERPRETATIEPANELEN





MOZET (GESVES)

Terre d'hier, pierre d'aujourd'hui

Dans un écrin de verdure, Mozet se blottit aux creux de collines condruziennes. Prairies, bosquets et jardins enlacent ce plaisant village aux allures médiévales. Les bâtisses, en pierre du pays et coiffées d'ardoises, donnent à la localité une uniformité et un charme certain. D'ailleurs, le centre ancien est un ensemble architectural classé. Juchée sur une butte, l'église dédiée à Saint-Lambert est au cœur de Mozet. En bordure du Tronquoy, paisible ruisseau qui file à travers le village, deux fermes imposantes, à cour fermée, centralisaient

jadis l'essentiel de l'activité agricole et rappellent que le village a vécu au temps des Seigneurs. L'une d'entre elles, la ferme de Royer, abrite une tour romane classée. Par la rue du Tronquoy, le château de Mozet domine les hauteurs. Imposant quadrilatère en moellons de pierre calcaire, il a été érigé dès la seconde moitié du 17^e siècle. Aux abords du village, vous arpentez quelques très beaux pâturages qui dominent la région en direction de belvédères aux vues imprenables sur les vallées de la Meuse et du Samson !



PBW © RITA PHOTOGRAPHIE



MAISON DU TOURISME DESTINATION CONDROZ-FAMENNE

Place Monseu, 23
5590 Ciney
+32(0)86/40 19 22

www.destinationcondroz.be

SERVICE CULTUREL ET TOURISME DE GESVES

Chaussée de Gramptinne,
112 5340 Gesves
+32(0)83/67 02 14

www.gesves.be

PARC NATUREL CŒUR DE CONDROZ

Rue de la Pichelotte, 9
5340 Gesves
+32 (0)83 67 03 41

coeurdecondroz.be




PBW © RITA PHOTOGRAPHIE



PBWW © RITA PHOTOGRAPHIE



MOZET



PBWW © RITA PHOTOGRAPHIE

Land van gisteren, steen van nu

Omgeven door groen ligt Mozet genesteld in de vallei van de Condroz-heuvels. Weilanden, bosjes en tuinen omringen dit mooie middeleeuwse dorp. De gebouwen, opgetrokken uit steen uit de streek en bekrond met leidaken, tekenen voor een uniforme aanblik en verlenen het dorp een zekere charme. Het oude dorpscentrum is overigens beschermd als een architecturaal geheel. Op een heuveltje in het centrum, staat de Saint-Lambertkerk. Op de oever van de Tronquoy die rustig door het dorp stroomt, staan nog de twee imposante vierkanthoeves die herinneren aan

de tijd van de heerlijkheden, toen het er gonsde van landelijke bedrijvigheid. Een ervan, de hoeve Royer, herbergt een beschermde romaanse toren. De rue du Tronquoy leidt de wandelaars naar het hooggelegen kasteel van Mozet. Dit viergevelige imposante gebouw dateert van de tweede helft van de 17de eeuw. In de omgeving doorkruis je enkele prachtige weilanden die hoog boven het dorp liggen. Uitkijktorens trakteren je op een adembenemend uitzicht over de valleien van de Maas en de Samson!

BEAUX VILLAGES À PROXIMITÉ MOOISTE DORPIES IN DE OMGEVING

THON-SAMSON	(p.68)	6 km	◆
CRUPET	(p.52)	15 km	◆



PBWW © RTA PHOTOGRAPHIE

MOZET (GESVES)

1 ANCIEN PRESBYTÈRE
18^e et 19^e s. / Tienne Saint-Lambert, 2

2 EGLISE SAINT-LAMBERT
18^e et 19^e s.

3 NOYAU HISTORIQUE
Ensemble architectural classé

4 ANCIENNES CARRIÈRES DES COMOGNES

5 CHÂTEAU DE MOZET
17^e s. / Rue du Baty

6 FERME ET TOUR DE ROYER
17^e s. / Rue de Loyers, 4 / Monument classé

7 FERME DOUXFLAMME
Rue de Loyers, 1

8 MONT SAINTE-MARIE
Hors carte à 1,5 km

9 FERME DE BASSELLES
Hors carte à 1,5 km

10 GROTTES DE GOYET
Hors carte à 2 km / Patrimoine Exceptionnel de Wallonie

11 CENTRE D'ANIMATION PAYSAGES
CŒUR DE CONDROZ
Hors carte à 2 km

VROEGERE PASTORIE
18^e en 19^e e. / Tienne Saint-Lambert, 2

SINT-LAMBERTUSKERK
18^e en 19^e e.

HISTORISCH HART
Beschermd architecturaal geheel

VROEGERE STEENGROEVEN COMOGNES

KASTEEL VAN MOZET
17^e e. / Rue du Baty

ROYERHOEVE EN TOREN
17^e e. / Rue de Loyers, 4 / Beschermd monument

BOERDERIJ DOUXFLAMME
Rue de Loyers, 1

SINT-MARIABERG
Op 1,5 km buiten de kaart

BOERDERIJ VAN BASSELLES
Op 1,5 km buiten de kaart

GROTTEN VAN GOYET
Op 2 km buiten de kaart / Uitzonderlijk waals erfgoed

**CENTRUM VOOR LANDSCHAPSANIMATIE
CŒUR DE CONDROZ**
Op 2km buiten de kaart

*Entre bosquets, prairies et jardins,
Mozet tarde à sortir de sa léthargie
médiévale: château et maisons en
ardoises et pierres du pays, grottes et
cavernes racontent son histoire.*

*Tussen bosjes, weiden en tuinen, ontwaakt
Mozet langzaam uit zijn middeleeuwse
lethargie: het kasteel en de huizen van
leisteer en lokale steen, alsook grotten en
spelonken vertellen zijn verhaal.*

 DÉPART BALADE / START WANDELING

 BRASSERIE & CAFÉ

 POINT DE VUE / UITKIJKPUNT

 GARE STATION

 AUDIO-GUIDE DISPONIBLE SUR
AUDIOGIDS BESCHIKBAAR OP
BEAUVILLAGES.BE

 PANNEAU D'INTERPRÉTATION
INTERPRETATIEPANELEN



⇒  Goyet 2 km

  →

 P

  5

 3

  2

  6

 7

↓   8 9

↓  Naninne 6 km

 P.164




2.5
KM



SOSOYE (ANHEE)

Entre Montagne & Molignée

Enchâssé dans un profond encaissement, Sosoye s'épanouit dans un élargissement de la vallée où serpentent paresseusement les eaux de la Molignée. Ce charmant village condruzien, en pierres calcaires, est étiré essentiellement tout au long de sa rue principale. Sur une petite butte, certains bâtiments attirent rapidement le regard : l'église de la Nativité du 18^e siècle, édifice classé au riche mobilier, magnifiquement restauré, le presbytère et la grange aux dîmes du 17^e siècle également classée, tout proches. Le site est traversé par l'ancienne ligne de chemin de fer 150 Tamines-Dinant...

mais vous n'entendrez pas de train... Juste le doux roulis des draines qui parcourent cette voie aujourd'hui ! Un mode de locomotion moins rapide, mais qui donne l'occasion d'admirer la beauté de la vallée...

Baladez-vous aussi sur la « Montagne de Ranzinelle » au patrimoine naturel remarquable. Mais, un conseil de « montagnards » : pensez à prendre huile de bras et crampons pour parvenir au sommet ! De là-haut, le panorama sur le village, placé dans un véritable écrin de verdure, et la vallée de la Molignée est unique !



EXPLORE MEUSE

Avenue Colonel Cadoux, 8
5500 Dinant
+32(0)82/22 28 70
www.exploremeuse.be

SYNDICAT D'INITIATIVE D'ANHEE MEUSE-MOLIGNEE

Rue de la Molignée, 8
5537 Anhée
+32(0)/82 61 39 00
www.meusemolignee.be

SOSOYE



PBWW © RITA PHOTOGRAPHIE



© JOSEPH HAVENNE



© RITA PHOTOGRAPHIE

Tussen de Berg & de Molignée

Diep gelegen op een plek waar de vallei breder uitloopt, ontvouwt Sosoy zich tussen het rustig kabbelende water van de Molignée. Het gros van de kalkstenen gebouwen van dit charmante Condroz-dorp vinden we langs de hoofdstraat. Op een kleine heuvelrug trekken een aantal gebouwen meteen alle blikken naar zich toe. De prachtig gerestaureerde Geboortekerk uit de 18de eeuw pronkt met een rijk meubilair en is beschermd. Vlakbij staan de pastorie en de eveneens beschermde tiendenschuur uit de 17de eeuw. De oude spoorlijn 150 Tamines-Dinant baant zich een weg door het dorp. Treinen hoor je hier ech-

ter niet, alleen het zachte geluid van de railbikes die de lijn hebben ingepalmd! Je komt er misschien iets minder snel mee vooruit, maar krijgt wel alle gelegenheid om de schoonheid van de vallei te bewonderen... Wandel ook eens de "Montagne de Razinelle" op waar het natuurlijke erfgoed ronduit opmerkelijk is. Let echter op: de weg naar de top is steil en het vraagt wel enige inspanning om boven te geraken. Stevige schoenen zijn volgens de 'montagnards' geen overbodige luxe... Eenmaal boven geniet je een uniek uitzicht op het dorp dat wordt omgeven door weelderig groen en op de vallei van de Molignée!

BEAUX VILLAGES À PROXIMITÉ
MOOISTE DORPIES IN DE OMGEVING

FALAËN	(p.56)	3 km	◆
CRUPET	(p.52)	18 km	◆
CELLES	(p.44)	22 km	◆

SOSOYE (ANHEE)

1

ÉGLISE NOTRE-DAME DE LA NATIVITÉ18^e s. / Rue Thirion / Monument et site classés**GEBORTEKERK**18^e e. / Rue Thirion / Geklasseerde monument en site

2

GRANGE AUX DÎMES17^e s. / Rue Thirion, 3 à côté**TIENDENSCHRUUR**17^e e. / Rue Thirion, 3 à côté

3

ANCIEN PRESBYTÈRE17^e - 18^e s. / Rue Thirion / Site classé**VROEGERE PASTORIE**17^e - 18^e e. / Rue Thirion / Geklasseerde site

4

MAISON CLASSIQUE À DOUBLE CORPS**KLASSIEKE DUBBELWONING**

5

ANCIENNE LIGNE DE CHEMIN DE FER ET DRAISINES**VROEGERE SPOORLIJN TAMINES-DINANT EN RAILBIKES**

6

ANCIENNE ÉCOLE19^e s. / Rue du Marteau, 25**VROEGERE SCHOOL**19^e e. / Rue du Marteau, 25

7

VILLA HORTA « HAUTE BISE »

1905 / Rue du chêne, 33 (Privé)

VILLA HORTA « HAUTE BISE »

1905 / Rue du chêne, 33 (Private)

8

MONTAGNE DE RANZINELLE

Site classé - Réserve naturelle domaniale et site de grand intérêt biologique

BERG VAN RANZINELLE

Geklasseerde site - Natuurreservaat en site van groot biologisch belang

9

VALLÉE DE LA MOLIGNÉE

Site de grand intérêt biologique / «Natura 2000»

VALLEI VAN MOLIGNÉE

Gebied van groot biologisch belang / «Natura 2000»

10

ANCIENNE BRASSERIE BAUDART

Rue du Marteau, 2

VROEGERE BROUWERIJ BAUDART

Rue du Marteau, 2

11

ABBAYES DE MAREDSOUS ET MAREDRET

Hors carte à 2,6 km

ABDIJEN VAN MAREDSOUS EN MAREDRET

Op 2,6 km buiten de kaart

Rythmé par la mélodie des courbes de la Molignée, Sosoys s'allonge sur une rue principale en bord de rivière. Ses maisons en pierres calcaires sont blotties au pied de la Montagne de Ranzinelle.

Sosoys strekt zich uit langs de hoofdweg aan de oever van de rivier, begeleid door het ritmische gekabbel van de Molignée. De kalkstenen huizen zijn genesteld aan de voet van de berg Ranzinelle.



DÉPART BALADE /
START WANDELING



RESTAURANT



POINT DE VUE / UITKIJKPUNT



GARE / STATION

⇒ 1,5 km
⇒ Yvoir 11 km

2.7
KM





THON-SAMSON (ANDENNE)

Le mariage réussi en haut des collines

En Condroz namurois, le village de Thon-Samson est campé dans un décor chatoyant qui surplombe les vallées de la Meuse et du Samson. Thon et Samson, deux localités que l'histoire a toujours distinguées et qui dévoilent, au gré de leurs rues sinueuses, des caractéristiques urbanistiques et patrimoniales propres à leur implantation. Ainsi, la diversité des richesses naturelles pour Samson complète la belle homogénéité de l'épatant bâti condruzien en pierre calcaire de Thon. Les deux, aujourd'hui réunies, font la paire ! A Thon, campé dans un décor

verdoyant de prés et de taillis, le noyau ancien s'égrène tout au long de l'artère principale, la rue de Thon, véritable trait d'union entre Samson et les plateaux que dominent l'église et le château-ferme du 17^e siècle. En chemin, vous découvrirez sur les hauteurs de larges étendues agricoles d'où s'offrent à vous de beaux panoramas sur la vallée mosane. Samson quant à elle, signalée au loin par les cimes boisées la surplombant, est dominée par les ruines de l'ancien château à proximité desquelles se découvrent les « chers de Samson », classés depuis 1944.



OFFICE DU TOURISME D'ANDENNE

Promenade des Ours, 37 (Le Phare)

5300 Andenne


+32(0)85/84 96 40

www.andennetourisme.be

THON-SAMSON



PBVW © RITA PHOTOGRAPHIE





PBVW © RITA PHOTOGRAPHIE



PBVW © RITA PHOTOGRAPHIE



PBVW © RITA PHOTOGRAPHIE

Een geslaagd huwelijk op de heuveltop

In de Naamse Condroz tooit het dorp Thon-Samson zich in een kleurrijk decor dat hoog uittorent boven de valleien van Sams-on en Maas. Thon en Samson zijn de namen van twee gehuchten die in het verleden onafhankelijk waren van elkaar. Wat ze gemeen hebben, zijn hun kronkelige straten die hun stedelijke en patrimoniale kenmerken ontlenen aan hun ligging. De diversiteit van de natuurlijke rijkdommen van Samson is een mooie aanvulling op de homogene kalkstenen gebouwen van Thon. Vandaag zijn de dorpen met elkaar verenigd en hebben ze de handen in elkaar geslagen. In Thon, omgeven door het gulle groen van weilanden en kreupelhout, ontvouwt de oude dorpskern zich langs de hoofdweg, de rue de Thon. Die maakt de verbinding met Samson en de plateaus waarbo-

ven de kerk en de 17de-eeuwse kasteelhoeve hoog uitsteken. Hoog boven de weg bieden uitgestrekte landbouwvelden een prachtig uitzicht over de Maasvallei. Samson, al van ver aangekondigd door de beboste toppen boven het dorp, wordt gedomineerd door de ruïnes van het oude kasteel. De vlakbij gelegen 'Rochers de Samson' zijn sinds 1944 beschermd.

BEAUX VILLAGES À PROXIMITÉ MOOIESTE DORPIES IN DE OMGEVING

MOZET	(p.60)	6 km	📍
CRUPET	(p.52)	20 km	📍



PIRELLA GÖTTSCHE LOWE PHOTOGRAPHIE

THON-SAMSON (ANDENNE)

- | | |
|---|---|
| 1 ÉGLISE SAINT-RÉMI
1780 et 1892 | SINT-RÉMIKERK
1780 en 1892 |
| 2 CHÂTEAU-FERME
16 ^e et 17 ^e s. / Rue de Thon, 67 | HERENBOERDERIJ
16 ^e en 17 ^e e. / Rue de Thon, 67 |
| 3 TILLEUL REMARQUABLE
Rue de Thon | OPMERKELIJKE LINDE
Rue de Thon |
| 4 FERME TRADITIONNELLE EN U
17 ^e s. / Rue des Sarrazins, 1 | TRADITIONELE U-VORMIGE BOERDERIJ
17 ^e e. / Rue des Sarrazins, 1 |
| 5 MAISON TRADITIONNELLE
Rue des Sarrazins, 3 | TRADITIONELE HUIS
Rue des Sarrazins, 3 |
| 6 CHAPELLE SAINT-ROCH | SINT-ROCHUSKAPEL |
| 7 FERME ET SES ANNEXES
Rue du Pelé Tienne, 4 | BOERDERIJ MET BIJGEBOUWEN
Rue du Pelé Tienne, 4 |
| 8 FERME CONDROZIENNE
Rue de Thon, 58 | BOERDERIJ VAN CONDROZ
Rue de Thon, 58 |
| 9 ANCIEN PRESBYTÈRE
Rue de Thon, 61 | VROEGERE PASTORIE
Rue de Thon, 61 |
| 10 ANCIENNES ÉCOLE ET MAISON COMMUNALE
19 ^e s. / Rue de Thon, 65 | VROEGERE SCHOOL EN GEMEENSCHAPSHUIS
19 ^e e. / Rue de Thon, 65 |
| 11 CHÂTEAU DES FORGES
18 ^e s. / Rue du Bief, 55 / Hors carte à 1 km | KASTEEL VAN FORGES
18 ^e e. / Rue du Bief, 55 / Op 1 km buiten de kaart |
| 12 RUINES DE LA FORTERESSE DE SAMSON
Site classé (Hors village - Accès interdit) | RUÏNES VAN HET FORT VAN SAMSON
Geklasseerde site (Buiten het dorp - Toegang verboden) |

Thon et Samson se sont unis pour le meilleur: Samson est riche en nature, et Thon a un beau bâti condruzien. Ils magnifient les paysages de prés et de taillis qui les entacent d'un vert tendre.

Thon en Samson hebben hun krachten gebundeld: Thon en zijn prachtige Condruzische gebouwen heeft zich laten verleiden door de natuurlijke rijkdom van Samson.



-  DÉPART BALADE /
START WANDELING
-  RESTAURANT
-  POINT DE VUE /
UITKIJKPUNT
-  GARE /
STATION

↔  Namêche 2,5 km
↔ RAVeL 2 km


2.3
KM

PAYS DE HERVE

Le bocage pour paysage

Connu pour ses nombreux produits de qualité, le Pays de Herve révèle un pays de bocages. Haies vives et vergers saupoudrent le paysage et affirment une agriculture tournée vers l'élevage.

Le Pays de Herve s'étend à l'est de la Meuse, au-delà de Liège, pour s'arrêter en bordure de la Vesdre. De nombreux cours d'eau ont façonné cette trame paysagère en une succession de plateaux et dépressions aux fonds humides. Le sous-sol, composé de dépôts argileux compacts et imperméables, est à l'origine de ces sols gorgés d'eau, plus propices aux pâtures qu'aux cultures.

Des hauteurs, le regard se perd dans un ample panorama verdoyant dont les haies jalonnant les prairies et les fermes isolées constituent les principales lignes de force du paysage. Ce maillage vert si caractéristique du Pays de Herve est révélateur d'un paysage de bocage.

LAND VAN HERVE

Het coulisselandschap

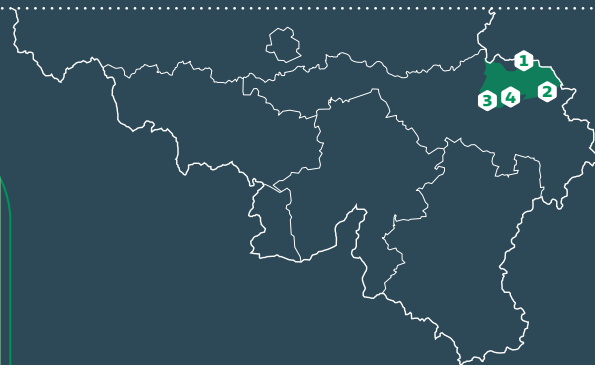
Het Land van Herve, bekend om zijn vele kwaliteitssproducten, is een coulisselandschap. Bezaaid met heggen en boomgaarden wordt het landschap gekenmerkt door een op veeteelt gerichte landbouw.

Het Land van Herve strekt zich uit naar het oosten van de Maas, voorbij Luik, tot aan de oevers van de Vesder. Vele waterlopen hebben dit stukje landschap geboetseerd in een opeenvolging van plateaus en depressies met vochtige dalen. De ondergrond, die uit compacte, niet-doorlatende kleilagen bestaat, ligt aan de oorsprong van deze bodems doorspekt met water, die meer geschikt zijn voor weiland dan voor akkerbouw.

Van op de hogere punten verliest uw blik zich in een weids, groen panorama, waar de hagen die de graslanden afzomen en de geïsoleerde boerderijen de belangrijkste blikvangers in het landschap vormen. Deze aaneenschakeling van groen, die zo kenmerkend is voor het Land van Herve, is een typisch voorbeeld van een coulisselandschap.



© ASBEL FROMAGE DE HERVE



SOURCE/BRON: FRW - CPDT

PAYS DE HERVE LAND VAN HERVE

- 1 CLERMONT-SUR-BERWINNE
- 2 LIMBOURG
- 3 OLNE
- 4 SOIRON

PAYS DE
HERVE
LAND VAN
HERVE



LES PLUS BEAUX
VILLAGES DE
WALLONIE

BELGIQUE



CLERMONT-SUR-BERWINNE (THIMISTER-CLERMONT)

D'Histoire et de bocages au pays de Herve

A Clermont, vous plongerez à deux pieds dans les paysages uniques du Pays de Herve. Bocages aux haies mélangées, vergers, chemins creux et arbres têtards isolés: la nature est accueillante et le village, signalé par les jolies girouettes de l'église du 17^e siècle, se dresse au milieu de ce décor typique. Que diriez-vous de battre les pavés de ce sympathique endroit? Sur la place de la Halle, des siècles d'Histoire nous regardent! Un des pôles attractifs est l'Hôtel de Ville intégré fin 19^e siècle. Fait de pierre et de briques, il possède un élément novateur: sa tour en poivrière. Vu la nature des activités villageoises, nul besoin de granges. Les maisons sont simples, élégantes. Le tout forme un ensemble harmonieux, mêlant

habillement la brique à la blancheur de la pierre présente sur les encadrements et les chaînages d'angles. Les toitures ne sont pas en reste avec leurs ardoises décoratives. Au détour de l'église classée, le porche et la tour défensive, vestiges de la ferme-château construite en 1635, nous font un clin d'œil et nous mènent aux abords du paisible étang du Pré Desonnay. A quelques encablures, dans un écrin verdoyant, le château de Crawhez et ses vignes et la ferme-château de l'Aguesse guideront vos pas vers l'ancienne ligne 38... aujourd'hui aménagée en Ravel.

CLERMONT-
SUR-BERWINNE



MAISON DU TOURISME DU PAYS DE HERVE

Place de la Gare, 1
4650 Herve
+32(0)87/69 31 70
www.paysdeherve.be

OFFICE DU TOURISME DE THIMISTER-CLERMONT

Centre, 51
4890 Thimister-Clermont
+32(0)479/68 20 29
www.thimister-clermont.be



PBVW © RITA PHOTOGRAPHIE



PBVW © RITA PHOTOGRAPHIE



PBWW © RITA PHOTOGRAPHIE



PBWW © RITA PHOTOGRAPHIE

Historiek en coulissen in het Land van Herve

In Clermont stap je resoluut het unieke landschap van het Land van Herve in. Cou-lisselandschappen met gemengde hagen, boomgaarden, holle wegen en eenzame knotwilgen: de natuur is gastvrij en te mid-den van dit typische decor kondigen de mooie windhanen van de 17de-eeuwse kerk het dorp al aan. Waarom dan geen wandeling maken doorheen dit sympathieke oord? Op de place de la Halle lacht een eeuwenlange geschiede-nis ons vriendelijk toe. Het 19de-eeuwse stad-huis is een attractie op zich. Het is gebouwd in natuur- en baksteen en valt op door een op-merkelijk detail: de peperbustoren. De dorps-

bewoners van weleer hadden geen schuren nodig, de huizen zijn eenvoudig maar elegant. In dit harmonieuze geheel gaat baksteen hand in hand met de witsteen aan de ramen en de muurankers. Ook de daken hoeven met hun sierlijke leien niet onder te doen. Voorbij de beschermde kerk krijgen we een knipoog van de poort en de verdedigingstoren, overblijfselen van de kasteelhoeve uit 1635. Zij leiden ons naar de vreedzame vijver Pré Desonnay. Verder wandelend door de natuur bereiken we het kasteel van Crawhez en de kasteelhoeve van Aguesse en ten slotte de oude spoorlijn 38... die werd omgebouwd tot Ravel.

BEAUX VILLAGES À PROXIMITÉ MOOISTE DORPIES IN DE OMGEVING

LIMBOURG	(p.78)	9 km	●
SOIRON	(p.86)	16 km	●
OLNE	(p.82)	18 km	●



CLERMONT-SUR-BERWINNE (THIMISTER-CLERMONT)

1

EGLISE SAINT-JACQUES LE MAJEUR
17^e s. / Monument et site classés

KERK SINT-JACQUES LE MAJEUR
17^e e. / Geklasseerde monument en site

2

ANCIEN PRESBYTÈRE

VROEGERE PASTORIE

3

MAISON PIRENNE
18^e s. / Place de la Halle, 2 / Site classé

HUIS PIRENNE
18^e e. / Place de la Halle, 2 / Geklasseerde site

4

CHÂTEAU-FERME DE L'AGUESSE
17^e s. / Hors circuit à 300 m

KASTEELHOEVEN VAN AGUESSE
17^e e. / Op 300 m buiten circuit

5

PLACE DE LA HALLE ET ANCIEN HÔTEL DE VILLE
19^e s. / Monument et site classés

DORPSPLEIN EN VROEGERE STADHUIS
19^e e. / Geklasseerde monument en site

6

HABITATIONS DE STYLE MOSAN
Fin 17^e et 18^e s. / Place de la Halle

HUIZEN IN MOSAN-STIJL
Eind 17^e en 18^e e. / Place de la Halle

7

BÂTIMENT DE STYLE MOSAN/RELAIS SAINT-JACQUES
Fin 17^e s. / Rue du Thier, 2

GEBOUW IN MOSAN-STIJL/RELAIS SAINT-JACQUES
Eind 17^e e. / Rue du Thier, 2

8

PANORAMA DU VILLAGE

PANORAMA VAN HET DORP

9

PRÉ DESONAY ET SON ÉTANG

WEI VAN DESONNAY EN ZIJN VIJVER

10

CHÂTEAU DE CLERMONT
17^e - 18^e s. / Rue du Bac, 4

KASTEEL VAN CLERMONT
17^e - 18^e e. / Rue du Bac, 4

11

CHÂTEAU DE CRAWHEZ
Hors carte à 300 m / Crawhez, 10

KASTEEL VAN CRAWHEZ
Op 300 m buiten de kaart / Crawhez, 10

12

ABBAYE DU VAL-DIEU
Hors carte à 8 km

ABDIJ VAN VAL-DIEU
Op 8 km buiten de kaart

Le pavé des ruelles pour guide, entre dans Clermont-sur-Berwinne, c'est parcourir l'histoire: l'église classée, l'hôtel de ville, les habitations de styles différents racontent les siècles passés.

Met de straten als gids is het betreden van dit dorp een wandeling door de geschiedenis: de geklasseerde kerk, het stadhuis en de huizen in verschillende stijlen vertellen zijn verhaal van de eeuwen.

-  DÉPART BALADE /
START WANDELING
-  BRASSERIE & CAFÉ
-  POINT DE VUE / UITKIJKPUNT
-  GARE / STATION
-  POINT INFO TOURISME /
TOERISTISCH INFO
-  AUDIO-GUIDE DISPONIBLE SUR
AUDIOGIDS BESCHIKBAAR OP
BEAUXVILLAGES.BE
-  PANNEAU D'INTERPRÉTATION
INTERPRETATIEPANELEN





LIMBOURG

Du haut de sa forteresse

Capitale de l'ancien Duché de Limbourg, l'ancienne place-forte de Limbourg se dresse sur un promontoire rocheux dominant un étroit méandre de la Vesdre. Son emplacement, sur un relief accidenté clos de remparts, lui donne l'allure d'un village perché qui a su préserver sa trame médiévale. L'ensemble architectural de Limbourg est à ce titre inscrit sur la liste du patrimoine immobilier exceptionnel de Wallonie! A vous qui désirez fuir la vie trépidante de notre époque, venez flâner sur la Place Saint-Georges et ses galets de la Vesdre, riches en souvenirs. Parcourez les venelles bordées

de demeures dont le charme a été préservé avec amour. L'église Saint-Georges, la justice de paix (Arvô), les châteaux, la fontaine de la Vierge et la table de pierre notamment sont autant d'éléments architecturaux qui vous replongeront au Moyen Âge.

Profitez également des panoramas à couper le souffle comme au « Nez de Napoléon », rocher qui doit son nom à son profil rappelant celui de l'illustre personnage ou encore de vues splendides sur les alentours, le bocage hervien, et en particulier sur l'Herzogenwald.

LIMBOURG



MAISON DU TOURISME DU PAYS DE VESDRE

Rue Xhavée, 61
4800 Verviers
Tél. : +32(0)87/78.79.99
www.paysdevesdre.be

ROYAL SYNDICAT D'INITIATIVE DE LIMBOURG

Place Saint-Georges, 30
4830 Limbourg
+32(0)87/76 04 16
www.limbourg-tourisme.com



PBWW © RITA PHOTOGRAPHIE

Vanaf de top van zijn fort

De hoofdstad van het voormalige hertogdom Limburg. Het oude vestingdorp Limbourg ligt op een rotsplateau dat hoog uittorent boven een smalle meander van de Vesder. In een grillig reliëf omgeven door vestingmuren heeft het zijn middeleeuwse stratenpatroon bewaard. Niet voor niets werd het architecturale geheel van Limbourg opgenomen in de lijst van uitzonderlijk onroerend erfgoed van Wallonië! Ver weg van de drukte van onze tijd, wandel je over de Vesderstenen op de Place Saint-Georges dat de tand des tijds heeft doorstaan. De huizen in de smalle steegjes verspreiden nog steeds hun lieflijke

charme. De Saint-Georgeskerk, het vredege-recht (Arvô), de kastelen, de Maagdenfontein en de stenen tafel zijn architecturale elementen die je regelrecht terug naar de Middeleeuwen voeren.

Geniet ook van de adembenemende uitzichten, bijvoorbeeld op de "Nez de Napoléon" die inderdaad lijkt op de neus van de beroemde veldheer. En ook de omgeving, het Hervische coulisselandschap en vooral het Hertogenwald, hoeft qua schoonheid niet onder te doen.



BEAUX VILLAGES À PROXIMITÉ MOOIESTE DORPIES IN DE OMGEVING

CLERMONT	(p.74)	9 km	●
SOIRON	(p.86)	14 km	●
OLNE	(p.82)	18 km	●



PBWV © IATA PHOTOGRAPHY



LIMBOURG

1

JUSTICE DE PAIX (ARVÔ)

17^e s. / Place Saint-Georges, 30 / Monument classé

VREDEGERECHT (ARVÔ)

17^e e. / Place Saint-Georges, 30 / Beschermd monument

2

PLACE SAINT-GEORGES

Ensemble architectural classé et Patrimoine exceptionnel de Wallonie

SAINT-GEORGESPLEIN

Beschermd architecturaal geheel en Uitzonderlijk waals erfgoed

3

EGLISE SAINT-GEORGES

14^e s. / Monument classé et Patrimoine exceptionnel de Wallonie

SINT-JORISKERK

14^e e. / Beschermd monument en Uitzonderlijk waals erfgoed

4

FONTAINE DE LA VIERGE

(pompe publique)

Fontein van de Maagd

(openbare pomp)

5

MAISONS CLASSÉES

17^e et 18^e s. / Place Saint-Georges, 33, 36, 43 et 45

BESCHERMD E HUIZEN

17^e en 18^e e. / Place Saint-Georges, 33, 36, 43 et 45

6

POMPE DU GRAND PUIS

Pomp van Grand Puits

7

CHÂTEAU POSWICK ET PORTE D'ARDENNE

20^e s. / Place Saint-Georges, 59

Kasteel van Poswick en de Ardense Poort

20^e e. / Place Saint-Georges, 59

8

REMPARTS ET POINT DE VUE

Omwalling en uitkijkpunt

9

CHÂTEAU D'ANDRIMONT

15^e s. / Sur les Remparts, 2

Kasteel van Andrimont

15^e e. / Sur les Remparts, 2

10

PORTE D'EN BAS

De Beneden Poort

Tuché sur son rocher en bord de Vesdre, Limbourg s'enorgueillit: cette ancienne place-forte a gardé, tel un trésor, ses magnifiques demeures et ses venelles pour plonger au cœur du Moyen-âge.

Gelegen op een rots aan de oevers van de Vesdre pronkt Limbourg met neder: dit voormalige fort heeft haar prachtige huizen en steegjes als een schat bewaard die je terug naar de Middeleeuwen voeren.



1.0
KM

P.166

TOTEMUS

N

↓ P 300 m
↓ Verviers 8 km

● DÉPART BALADE /
START WANDELING

☞ BRASSERIE & CAFÉ

☕ TEA ROOM

👁️ POINT DE VUE /
UITKIJKPUNT

🚉 GARE / STATION

📍 POINT INFO TOURISME /
TOERISTISCH INFO



OLNE

Entre bocages et gourmandises

Au creux d'un paysage mêlant la douceur du Pays de Herve à la diversité des massifs ardennais, seule la flèche ardoisée de l'église Saint-Sébastien trahit la présence du village d'Olné, déployé au milieu des traditionnels bocages herviens. La richesse et la diversité de l'habitat olnois captera votre regard où les constructions modestes se mêlent aux maisons bourgeoises dans un jeu de contrastes et de couleurs.

La Renaissance mosane et les 17^e et 18^e s. ont ici façonné maisons et fermes villageoises en moellons calcaires et toutes constituent de précieux témoignages de ce que fut jadis Olné : un haut lieu de l'industrialisation des campagnes. On y trouve, ici et là, des traces

de l'activité des carriers de pierres à chaux, des artisans de la faïencerie, des drapiers et surtout des cloutiers, le pavillon d'entrée de l'ancien château, une élégante demeure de style classique devenue maison communale ainsi que la Cense de Froidbermont.

Mais la rivalité de ses voisins, Verviers et Liège, a recentré Olné sur l'activité agricole et lui apporte aujourd'hui un calme mérité. Chacun de vos pas vous permettra de découvrir, tant à travers l'extraordinaire richesse bâtie que par les clins d'œil que vous adresse le petit patrimoine populaire, l'histoire d'une bourgade revenue aux champs...



MAISON DU TOURISME DU PAYS DE HERVE

Place de la Gare, 1
4650 Herve
+32(0)87/69 31 70

www.paysdeherve.be


ADMINISTRATION COMMUNALE D'OLNE

Rue du Village, 37
4877 Olné
+32(0)87/26 02 72

www.olne.be



OLNE



Tussen coulisselanschap & lekkernijen

In een landschap dat de zachtheid van het Land van Herve vermengt met de verscheidenheid van het Ardens massief, verraadt alleen de leistenen toren van de Saint-Sébastienkerk de aanwezigheid van Olne, een dorp dat wordt omgeven door traditionele coulisselandschappen van Herve. De rijkdom en verscheidenheid van de huizen springen hier meteen in het oog. Bescheiden woningen staan zij aan zij met herenhuizen en vormen zo een kleurrijk contrast.

De Maaslandse renaissance en de 17de en de 18de eeuw creëerden huizen en dorpsboeves van kalkbreuksteen. Allemaal zijn het kostbare getuigen van wat Olne ooit was: een centrum van de industrialisering van het platteland. Hier en daar hebben de exploitanten van de kalksteengroeves, de faiëncwerkers, de lakenwevers en vooral de spijkerfabrikanten nog sporen nagelaten van de bedrijvigheid van weleer. En eveneens een omweg waard: het paviljoen aan de ingang van het

oude kasteel, een elegante woning in klassieke stijl die werd omgebouwd tot gemeentehuis en de Cense de Froidbermont. De rivaliteit van de buursteden Verviers en Luik bracht het dorp echter terug naar de landbouw, waardoor het vandaag van een welverdiende rust geniet. Stap voor stap ontdek je hier, zowel in de buitengewoon rijke gebouwen als in het volkse klein erfgoed, de geschiedenis van een dorp dat zijn weg naar het platteland heeft teruggevonden...

BEAUX VILLAGES À PROXIMITÉ MOOISTE DORPIES IN DE OMGEVING

SOIRON	(p.86)	5 km	●
CLERMONT	(p.74)	18 km	●
LIMBOURG	(p.78)	18 km	●



OLNE

1

MAISON BOURGEOISE DE STYLE MOSAN
Rue du Village, 79

2

EGLISE SAINT-SÉBASTIEN
1584 et 1761 / Monument et site classés

3

MAISONS PATRICIENNES
18^e s. / Monument et site classés /
Rue du Village, 25 et 37

4

ANCIENNES CLOUTERIES
18^e s. / Rue Village, 42 et 54

5

CHANTOIR DE LA FALISE

6

CHÂTEAU CHROUET ET « TEUTË »
Rue des Combattants, 10

7

MAISON EN MOLÈYE
Rue des Combattants, 11

8

BÂTIMENT DE STYLE MOSAN
17^e - 18^e s. / Rue Froidbermont, 2 / Monument classé

9

CENSE SEIGNEURIALE DE FROIDBERMONT
Hors carte à 2 km / Froidbermont, 54

10

BOCAGE DU PAYS DE HERVE
Zone de protection

11

ANCIEN PAVILLON D'ENTRÉE DU CHÂTEAU D'OLNE
18^e s. / Hors circuit à 200m, route du Château

12

ANCIENS MOULINS
Vaux-sous-Olne et Nessonvaux /
Hors carte à 1,5 km

BURGERWONING IN MAASSTIJL
Rue du Village, 79

SINT-SEBASTIAANKERK
1584 en 1761 / Beschermd monument en site

PATRICIËRSWONINGEN
18^e e. / Berschermd monument en site /
Rue du Village, 25 et 37

VROEGERE SPIJKERFABRICAGE
18^e e. / Rue Village, 42 et 54

CHANTOIR DE LA FALISE (VERDWINGAT)

KASTEEL CHROUET EN « TEUTË »
Rue des Combattants, 10

HUIS VAN MOLÈYE
Rue des Combattants, 11

GEBOUW IN MOSAN-STIJL
17^e - 18^e e. / Rue Froidbermont, 2 / Beschermd monument

HEERLIJKE HOEVE VAN FROIDBERMONT
Op 2 km buiten de kaart / Froidbermont, 54

COULISSELANDSCHAP VAN LAND VAN HERVE
Beschermingszone

VROEGERE TOEGANGSPAVILJOEN VAN KASTEEL VAN OLNE
Op 200 m buiten circuit, route du Château

VROEGERE MOLEN
Vaux-sous-Olne et Nessonvaux /
Op 1,5 km buiten de kaart

Plante au milieu des vergers et du bocage, Olne paresse dans ses vieilles bâtisses de style mosan. Vivant autrefois du bouillonnement industriel, il goûte aujourd'hui aux joies de l'instant.

Het dorpje Olne, omringd door boomgaarden en heggen, staat bekend om zijn oude gebouwen in Maaslandse renaissance stijl. Ooit een bruisende industriestad, geniet ze nu van haar welverdiende rust.



SOIRON (PEPINSTER)

Quand les chardons séchaient sur les façades

Refuge verdoyant de bosquets, vergers et herbages, au creux d'une vallée arrosée par l'eau claire du Bola, Soiron est discret mais ne se laisse pas oublier pour autant. Point de noms de rues pour vous guider; juste des lieux qui dévoilent, à travers de jolies ruelles, un habitat de style renaissance mosane des 17^e et 18^e s. Le centre est dominé par l'église Saint-Roch, tout à fait démesurée pour l'endroit! C'est qu'il a fallu la reconstruire autour d'un maître-autel hors normes: celui de l'abbaye cistercienne de Boneffe. Remarquables aussi sont le cimetière, l'ancien presbytère et les deux châteaux.

Celui de Soiron reconstruit en 1723 dans un style Louis XV et celui de Sclassin datant de 1587. Des croix, des potales, un lavoir, une brasserie banale, des échaliers et autres millésimes contribuent à accentuer le pittoresque du village. Un étrange bâtiment retiendra toute votre attention. Tout en hauteur, percé de 160 trous, ce séchoir est le témoin d'une activité révolue: celle de la culture du chardon à foulon! Les crêtes alentours proposent de vastes panoramas et vous passerez à deux pas de l'étonnant site du « Bois des Lutins », constitué d'une suite de dolines creusant le paysage.



MAISON DU TOURISME DU PAYS DE HERVE

Place de la Gare, 1
4650 Herve
+32(0)87/69 31 70

www.paysdeherve.be

ADMINISTRATION COMMUNALE DE PEPINSTER

Rue Jean Simon 7
4860 Pepinster
+32 (0) 87/46 83 00

www.pepinster.be



PBVM © RITA PHOTOGRAPHIE



PBVM © RITA PHOTOGRAPHIE



PBVW © RITA PHOTOGRAPHIE

SOIRON



PBVW © RITA PHOTOGRAPHIE

Toen distels warden gedroogd aan de gevels

In het groene decor van bosjes, boomgaarden en weilanden, onderin een vallei van de Bola met zijn heldere water, ligt het dorp Soiron. Discreet, maar niet zo discreet dat je het meteen weer vergeet. Geen straatnamen die je de weg wijzen. In de mooie steegjes zie je huizen in Maastrandse renaissance van de 17de en de 18de eeuw en het centrum wordt gedomineerd door de Saint-Rochkerk die eigenlijk veel te groot is voor dit dorp! Ze moest dan ook worden gebouwd rond een buitengewoon hoogaltaar: dat van de cistercënzerabdij van Boneffe. Al even opmerkelijk zijn het kerkhof, de oude pastorie en de twee kastelen: het kas-

teel van Soiron, in 1723 heropgebouwd in Lodewijk XV-stijl, en het kasteel van Sclassin uit 1587. Kruisbeelden, nissen, een washuis, een brouwerij, staketsels en nog veel meer eeuwenoude parels dragen bij tot het hoge postkaartgehalte van het dorp. Een eigenaardig gebouw nodigt uit om even stil te staan. Het is een hooggelegen drogerij met wel 160 spleten in haar muren, een getuige van de weverskaarden die hier in het verleden werden geteeld. Vanop de heuvels in de omgeving geniet je een weids uitzicht. Vlakbij ligt ook het verrassende "Bois des Lutins", een opeenvolging van dolines die het landschap sculpteren.

BEAUX VILLAGES À PROXIMITÉ
MOOISTE DORPIES IN DE OMGEVING

OLNE	(p.82)	5 km	●
LIMBOURG	(p.78)	14 km	●
CLERMONT	(p.74)	16 km	●



PBWW © RTA PHOTOGRAPHIE

SOIRON (PEPINSTER)

- | | | |
|-----------|---|--|
| 1 | EGLISE SAINT-ROCH ET CIMETIÈRE
17 ^e s. / Monument classé | SINT-ROCHUSKERK EN BEGRAAFPLAATS
17 ^e e. / Beschermd monument |
| 2 | HABITATION DU 16^e SIÈCLE
Soiron-centre, 21 | HUIS VAN DE 16^e EEUW
Soiron Centrum, 21 |
| 3 | POTALE SAINT-ROCH | NISKAPEL VAN SAINT-ROCH |
| 4 | PARC ET CHÂTEAU DE SOIRON
1723-1749 / Monument et site classés | PARK EN KASTEEL VAN SOIRON
1723-1749 / Beschermd monument en site |
| 5 | ANCIENNE MANUFACTURE DE DRAPS
Soiron-centre, 32 | VROEGERE LAKENFABRIEK
Soiron Centrum, 32 |
| 6 | ANCIEN SÉCHOIR À CHARDONS (CARDÈRES)
19 ^e s. | VROEGERE DROOGINSTALLATIE VOOR DISTEL
19 ^e e. |
| 7 | ANCIENNE MANUFACTURE DE DRAPS
Soiron-centre, 54 | VROEGERE LAKENFABRIEK
Soiron Centrum, 54 |
| 8 | ANCIENNE BRASSERIE "BANALE"
Monument classé / Soiron-centre, 80 | VROEGERE BROUWERIJ
Beschermd monument / Soiron Centrum, 80 |
| 9 | ANCIEN PRESBYTÈRE
1765 / Monument classé / Soiron-centre, 90 | VROEGERE PASTORIE
1765 / Beschermd monument / Soiron Centrum, 90 |
| 10 | PLACE DU BAC | WASPLAATS |
| 11 | CHÂTEAU SGLASSIN
Hors carte à 1,5 km / Sclassin, 1 | KASTEEL VAN SGLASSIN
Op 1,5 km buiten de kaart / Sclassin, 1 |
| 12 | BOCAGE DU PAYS DE HERVE
Zone de protection | COULISSELANDSCHAP VAN LAND VAN HERVE
Beschermingszone |
| 13 | SITE NATUREL DU « BOIS DES LUTINS »
Hors carte à 1,5 km /
Site de Grand Intérêt Biologique | NATUURLIJKE SITE "BOIS DES LUTINS"
Op 1,5 km buiten de kaart /
Groot Biologisch Belang Site |

*Etrange bâtiment que ce séchoir à chardons percé de 160 trous!
Ce n'est pas le seul trésor de Soiron : deux châteaux, de jolies ruelles paisantes, un paysage de vergers ou encore de bosquets...*

*Deze disteldrogerij is een naan gebouw met maar liefst 160 openingen!
Er zijn nog meer schatten te ontdekken: twee kastelen, prachtige rustgevende steegjes, een landschap met boomgaarden en bossen.*



DÉPART BALADE /
START WANDELING



RESTAURANT



BRASSERIE & CAFÉ



ÉPICERIE / KRUIDENIERSWINKEL



POINT DE VUE / UITKIJKPUNT



GARE / STATION



AUDIO-GUIDE DISPONIBLE SUR
AUDIOGIDS BESCHIKBAAR OP
BEAUXVILLAGES.BE



PANNEAU D'INTERPRÉTATION
INTERPRETATIEPANELEN



FAGNE-FAMENNE

Une vaste dépression drapée de prairies

Encadrés par les horizons condruziens et la bordure du plateau ardennais, les paysages de la Fagne-Famenne se couvrent de prairies sur un relief calme, ponctué de collines boisées.

La Fagne-Famenne s'agence sous la forme d'une vaste dépression sillonnée par un abondant réseau de cours d'eau. Étiré entre plateau condruzien et massifs boisés de l'Ardenne, cet ensemble paysager propose un relief globalement calme, structuré par une alternance de bandes boisées et de prairies ponctuées de villages. Une aire paysagère particulière, la « Calestienne », vient ourler la dépression schisteuse de la Fagne (ouest de la Meuse) et de la Famenne (est de la Meuse), assurant ainsi une transition vers la bordure du plateau ardennais. Cet étroit replat calcaire s'anime de collines allongées dénommées « tiennes ».

FAGNE-FAMENNE

Een uitgestrekte vallei bezaaid met weiden

Het landschap van Fagne-Famenne, gekenmerkt door de Condruzische horizon en de rand van het Ardense plateau, is bedekt met weiden op een sereen reliëf en wordt afgewisseld door beboste heuvels.

De Fagne-Famenne rolt zich open als een enorme depressie, doorkruist door een groot netwerk van waterlopen. Dit landschappelijk geheel, dat zich uitstrekt tussen het plateau van de Condruz en de beboste massieven van de Ardennen, vertoont een algemeen kalm reliëf, gestructureerd volgens een afwisseling van beboste stroken en weilanden met hier en daar een dorp.

Een zeer bijzondere landschapsstrook, de Calestienne, omzoomt de schistdepressie van de Fagne (ten westen van de Maas) en van de Famenne (ten oosten van de Maas), en vormt zo een overgang naar de rand van het Ardens plateau. Deze smalle kalksteenplaat heeft langgestrekte heuvels, die « tiennes » worden genoemd.



© WBT-BRUNODALIMONTE



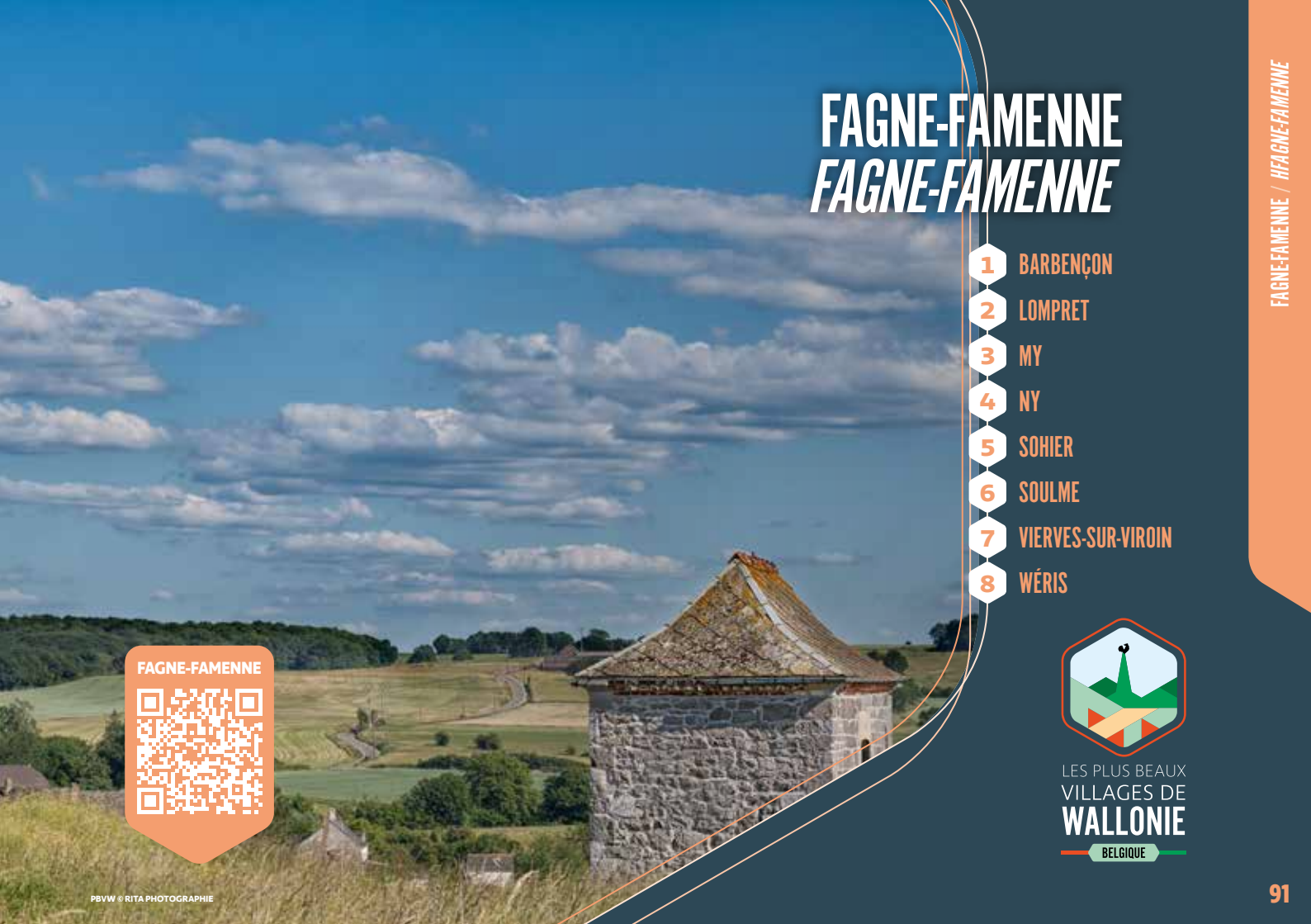
SOURCE/BRON: FRW - CPDT

FAGNE-FAMENNE FAGNE-FAMENNE

- 1 BARBENÇON
- 2 LOMPRET
- 3 MY
- 4 NY
- 5 SOHIER
- 6 SOULME
- 7 VIERVES-SUR-VIROIN
- 8 WÉRIS



LES PLUS BEAUX
VILLAGES DE
WALLONIE
BELGIQUE





BARBENÇON (BEAUMONT)

Terre d'émotion & de pierres séculaires

Terre d'Histoire, la vie du village est indissociable de la seigneurie de Barbençon.

De son illustre château, il subsiste les vestiges du châteaulet d'entrée et les hautes murailles d'enceinte. Sur cet ancien promontoire fortifié, une demeure néoclassique a pris place et se mire dans les eaux du lac auréolé d'un îlot arboré. La localité était autrefois réputée pour son activité verrière et marbrière. En témoigne la typique rue des Marbriers. Celle-ci, avec le quartier de l'église et du presbytère forme le cœur historique de Barbençon et offre des maisons de caractère patrimonial remarquable. L'église Saint-Lambert, de style gothique et renaissance, a été

restaurée dans les années 70. Son intérieur atteste du riche passé de Barbençon: monuments funéraires des grands maîtres verriers et marbriers, maître-autel, cuve baptismale, ... Au dehors, les nombreuses fermes historiques nous ramènent quelques siècles en arrière: Jette Feuille et ses tours du 17^e siècle, La Bouverie et La Peruque, dépendances de l'ancien château, ... Au-delà de ce précieux patrimoine architectural, randonner en terre de Barbençon vous permettra d'admirer non seulement son ravissant lac et ses arbres majestueux mais également une des dernières stations relictuelles d'Ifs indigènes en Wallonie!



MAISON DU TOURISME PAYS DES LACS

Route de la Plate Taille, 99
6440 Boussu-lez-Walcourt
+32(0)71/14 34 83

www.cm-tourisme.be

OFFICE DU TOURISME DE BEAUMONT

Grand-Place, 10
6500 Beaumont
+32(0)71/58 81 91

www.beaumont.be

PBVW © RITA PHOTOGRAPHIE



BARBENÇON





Het land van ontroering & eeuwenoude stenen

Dit dorp is met zijn rijke geschiedenis is onlosmakelijk verbonden met de heerlijkheid van Barbençon. Van zijn roemrijke burcht resten nog de overblijfselen van het kasteeltje aan de ingang en de hoge vestingmuren. In dit versterkte oord werd een neoclassicistische woning gebouwd die zich spiegelt in het meer dat door bomen is omringd. Vroeger was het dorp bekend om zijn glas- en marmerindustrie. Dat is duidelijk te zien in de rue des Marbriers. Samen met de kerk en de pastorie vormt ze het historische centrum van Barbençon waar karaktervolle huizen een opmerkelijk decor tekenen. De Saint-Lambertkerk, een mengeling van gotiek en renaissance,

werd in de jaren '70 gerestaureerd. Het rijke verleden van Barbençon is weerspiegeld in het interieur: de grafmonumenten van de grote glas- en marmerfabrikanten, het hoogaltaar, de doopvont, ... Buiten voeren de vele historische hoevees ons enkele eeuwen terug in de tijd: Jette Feuille en haar 17de-eeuwse torens, La Bouverie en La Peruque, bijgebouwen van het oude kasteel, ... Voorbij dit kostbare architecturale erfgoed bewonder je tijdens een wandeling in de omgeving van Barbençon niet alleen het prachtige meer met zijn statige bomen, maar ook een van de laatste inheemse taxusbossen die nog resten in Wallonië!

BEAUX VILLAGES À PROXIMITÉ MOOIESTE DORPIES IN DE OMGEVING

RAGNIES	(p.28)	12 km	●
LOMPRET	(p.96)	26 km	●

BARBENÇON (BEAUMONT)

1 **EGLISE SAINT-LAMBERT**
16^e et 18^e s. / Monument classé / Eglises ouvertes

SINT-LAMBERTUSKERK
16^e en 18^e e. / Beschermd monument / Open kerken

2 **RUE DES MARBRIERS**
Habitat traditionnel

STRAAT VAN DE MARMERWERKERS
Traditionele habitat

3 **CHAPELLE SAINT-JOSEPH**

SINT-JOZEFKAPEL

4 **FERME EN ÉQUERRE**
Milieu du 18^e s. / Rue de l'Etang, 10

SCHUINE BOERDERIJ
Midden 18^e e. / Rue de l'Etang, 10

5 **STATION D'IFS INDIGÈNES**
Réserve naturelle domaniale / Site de Grand Intérêt Biologique

STATION VAN IFS
Openbaar natuureservaat / Groot Biologisch Belang Site

6 **CHAPELLE NOTRE-DAME DES LUMIÈRES**

KAPEL ONZE-LIEVE-VROUW VAN LIGHTEN

7 **LAC**

MEER

8 **ANCIEN CHÂTEAU - ANCIENNE FORTERESSE MÉDIÉVALE ET ARBRES REMARQUABLES**
Dès 1600

VROEGERE KASTEEL - VROEGERE MIDDELEEUWS FORT EN UITZONDERLIJKE BOMEN
Vanaf 1600

9 **VOLUME FAGNARD**
17^e s. / Rue Tofette, 9-8

VOLUME VAN FAGNE
17^e e. / Rue Tofette, 9-8

10 **FERME LA PERUQUE**
17^e s. / Monument classé / Rue Tofette, 11-6

BOERDERIJ LA PERUQUE
17^e e. / Beschermd monument / Rue Tofette, 11-6

11 **TOUR SALAMANDRE À BEAUMONT**
11^e s. / 5km

SALAMANDRE TOREN - BEAUMONT
11^e e. / 5km

Barbençon, flanqué de son château médiéval, nous ouvre les portes de l'histoire des marbriers et des verriers. Son cœur historique regorge de maisons de caractère et son lac incite au farniente.

Zijn middeleeuwse burcht is de poort naar de geschiedenis van de marmerbewerkers en glasblazers. Het historische centrum staat vol met karaktervolle huizen terwijl het meer uitnodigt tot ontspanning.



LOMPRET (CHIMAY)

L'Eau blanche y est précieuse

Au cœur d'un étroit méandre de l'Eau Blanche, le petit village de Lomporet surgit dans un site nimbé de verdure. La haute falaise du Franc Bois veille sur la localité et les vestiges du château féodal depuis des temps lointains. Les maisons des 18^e et 19^e siècles, simples, en pierre calcaire ou badigeonnées de teinte claire, s'étirent le long de la rue principale. Située à l'emplacement de l'ancienne chapelle castrale, l'église Saint-Nicolas, de style néo-gothique, ponctue cet environnement rural. Le pont du 18^e siècle ainsi que le petit patrimoine religieux méritent aussi votre coup d'œil. La sérénité des lieux pousse à la balade... L'occasion d'admirer non seulement ces méandres

sinueux, pelouses calcaires ou anciens vergers, mais aussi un site qui constitue l'un des joyaux de notre patrimoine naturel wallon : la présence d'une des rares stations indigènes d'ifs. La légende raconte que, pour bénéficier du repos éternel, tout soldat romain décédé en terre étrangère devait être inhumé avec la baie d'if emportée de son pays natal... Pour les plus cartésiens, la croissance spontanée - unique en Belgique - de ces arbres s'expliquerait par la présence d'un sol et d'un climat à tendance « méditerranéenne », ici, en Calestienne fagnarde ! Qu'à cela ne tienne, une bonne « cavèche » locale savourée au restaurant du village vous permettra d'y songer.

LOMPRET



MAISON DU TOURISME PAYS DES LACS

Route de la Plate Taille, 99
6440 Boussu-lez-Walcourt
+32(0)71/14 34 83

www.cm-tourisme.be

SYNDICAT D'INITIATIVE DE CHIMAY

Rue de Noailles 6
6460 Chimay
+32 (0)60/51 00 74

www.si-chimay.be

**PARC NATIONAL DE
L'ENTRE-SAMBRE-ET-MEUSE**
parc-national-esem.be





PBWW © RITA PHOTOGRAPHIE



PBWW © RITA PHOTOGRAPHIE



PBWW © RITA PHOTOGRAPHIE

Haar waardevolle Eau Blanche

In een smalle meander van de Eau blanche rijst uit het weelderige groen een klein dorpje op: Lompret. De hoge kalksteenrotten van het Franc Bois waken al eeuwenlang over dit dorp en de restanten van de feodale burcht. In de hoofdstraat zien we eenvoudige, kalksteen- of witgekalkte huizen uit de 18de en 19de eeuw. Op de plaats waar vroeger de kapel van het kasteel stond, is het nu de neogotische Saint-Nicolaskerk die het landelijke decor domineert. Ook de 18de-eeuwse brug en het religieuze klein erfgoed zijn het waard om even bij stil te staan. De rust die hier heerst, nodigt uit tot een wandeling... Niet alleen kronkelige meanders, kalkrijke grasvelden of oude boomgaarden zijn hier te bewonderen, maar ook een van de mooiste parels van het Waalse natuurlijke erfgoed: een van de zeldzame taxusbossen die de regio nog rijk is. Om de eeuwige rust te genieten, zo vertelt de legende, moest elke Romeinse soldaat die sneuvelde

in een vreemd land worden begraven met een taxusbes uit zijn geboorteland... Aanhangers van de cartesiaanse leer verklaren de spontane groei - uniek in België - van deze bomen door de aanwezigheid van een 'mediterraans' aandoende bodem en klimaat. Hier, in de Calectienne in de Fagnestreek! Hoe dan ook een verhaal met een hoog aprilvisgehalte om van na te genieten bij een lokale "escavêche".

BEAUX VILLAGES À PROXIMITÉ MOOISTE DORPES IN DE OMGEVING

- VIERVES-SUR-UIROIN (p.116) 23 km ●
- BARBENÇON (p.92) 26 km ●



PBWW © RTA PHOTOGRAPHIE

LOMPRET (CHIMAY)

1

EGLISE SAINT-NICOLAS
1879 / Site classé

SINT-NIKLAASKERK
1879 / Geklasserde site

2

ANCIENNE MAISON FORTE/ CHÂTEAU
14^e s. / Site classé

VROEGERE KASTEEL/ VERSTERKTE HUIS
14^e e. / Geklasserde site

3

PONT À 3 ARCHES
18^e s.

BRUG MET 3 BOGEN
18^e e.

4

NOYAU HISTORIQUE
Site classé

HISTORISCH HART
Geklasserde site

5

FERME MULTICELLULAIRE EN LONG

MEERCELLIGE BOERDERIJ- LANGWERPIGE HOEVE

6

ANCIENNE FILATURE

VROEGERE SPINNERIJ

7

VALLÉE DE L'EAU BLANCHE
Site de Grand Intérêt Biologique / Natura 2000

EAU BLANCHE-VALLEI
Natura 2000 / Gebied van groot biologisch belang

8

**SITE ET FALAISE DU FRANC BOIS ET PANORAMA
DU CAMP ROMAIN**
Site classé - Patrimoine exceptionnel de Wallonie

**SITE EN GLOOIING VAN HET FRANC BOIS EN PANORAMA
VAN HET ROMEINSE KAMP**
Geklasserde site - Uitzonderlijk waals erfgoed

9

**AQUASCOPE ET RÉSERVE NATURELLE
DE L'ÉTANG DE VIRELLES**
Hors carte à 3,5 km

AQUASCOPE EN NATUURRESERVAAT VIRELLES VIJVER
Op 3,5 km buiten de kaart

10

VILLAGE DE VAULX
Hors carte à 2 km

DORP VAN VAULX
Op 2 km buiten de kaart

11

CHÂTEAU DE CHIMAY
Hors carte à 6 km

KASTEEL VAN CHIMAY
Op 6 km buiten de kaart

Lompret cache une reine : la nature. Si la silhouette de l'ancien château féodal se devine encore, l'Eau Blanche, elle, rivière généreuse, bourdonne autour des ifs majestueux et centenaires.

Lompret bewaart een kostbare schat: de natuur. Met het silhouet van het oude feudale kasteel nog in het vizier stroomt de Eau Blanche, een royale rivier, rond de majestueuze, eeuwenoude taxusbomen.

↑ Couvin 10 km
↑ RAVeL 1 km

2.1
KM

P.168



← 10 11

9 ↑

8

1

2

3

4

5

7

6

DÉPART BALADE /
START WANDELING

RESTAURANT

BRASSERIE & CAFÉ

POINT DE VUE /
UITKIJKPUNT

GARE /
STATION

VUES ANCIENNES /
OUDE UITZICHTEN



MY (FERRIÈRES)

Le vieux tilleul vous salue bien

En Famenne liégeoise, le paisible village de My comblera les mordus de patrimoine et les passionnés de randonnée. C'est en longeant une splendide drève plantée de platanes centenaires que le village se dessine. En fond de décor, le château-ferme du 18^e siècle impose sa puissance et son appartenance à l'époque seigneuriale. Une ruelle sinueuse, bordée d'un habitat traditionnel en pierre calcaire, vous guidera vers le cœur de la localité où trône le vénérable « Vieux Tilleul » ! Avec ses 3,77 m de circonférence, cet arbre séculaire fait face à l'école du village qui sème les rires des enfants au travers des ruelles tranquilles.

Un peu plus bas, une ancienne ferme en carré dotée d'une superbe tour-porche du 17^e siècle est encore une preuve de l'importance de My il y a quelques siècles. D'autres trésors se cachent çà et là : un lampadaire en fer forgé et une pompe à eau en fonte du 19^e siècle, alimentant sept bacs calcaires où les animaux venaient s'abreuver. My vit toujours au rythme de ses activités agricoles. Ses paysages sont faits de cultures, enveloppées de nature. Traversez la secrète vallée de la Lembrée et ses réserves forestières pour terminer votre périple par les crêtes et leurs superbes panoramas sur la Famenne et l'Ardenne !



MAISON DU TOURISME OURTHE-VESDRE-AMBLÈVE

Rue de Louveigné, 5A
4920 Remouchamps
+32(0)4/384 35 44

info@ovatourisme.be
www.ovatourisme.be

OFFICE DU TOURISME DE FERRIÈRES

Place de Chablis, 14a
4190 Ferrières
+32(0)86/40 99 69

office.tourisme@ferrieres.be



PRVW © RITA PHOTOGRAPHIE



PRVW © RITA PHOTOGRAPHIE

De oude linde heet je welkom

In de Luikse Famenne zal het rustige dorpje My zowel de liefhebbers van erfgoed als de fanatieke wandelaars bekoren. Het dorp strekt zich uit langs een prachtige dreef met eeuwenoude platanen. De 18de-eeuwse kasteelhoeve straalt nog evenveel macht uit als in de tijd van de heerlijkheden. Een kronkelig straatje met traditionele kalkstenen huizen brengt je naar het centrum van het dorp waar de eerbiedwaardige "Vieux Tilleul" staat met zijn stamomtrek van 3,77 m. Hij kijkt uit op de dorpschool vanwaar de kinderlachjes echoën doorheen de rustige straatjes.

Iets lager getuigt ook de oude vierkantshoeve met het prachtige torenportaal uit de 17de eeuw van het belang van My enkele

eeuwen geleden. En er zijn nog meer verborgen schatten te ontdekken: een smeedijzeren straatlantaarn en een gietijzeren waterpomp uit de 19de eeuw die zeven kalksteenbakken, een voormalige drinkplaats voor het vee, van water voorziet.

My leeft nog steeds op het ritme van de landbouw. Het landschap bestaat er uit akkers omringd door natuur. Wandel door de geheime vallei van de Lembrée en zijn bosreservaten tot op de top van de heuvelrug en geniet van de weidse uitzichten over de Famenne en de Ardennen!

MY



PBWW © RITA PHOTOGRAPHIE

BEAUX VILLAGES À PROXIMITÉ MOOISTE DORPIES IN DE OMGEVING

WÉRIS	(p.120)	13 km	🟠
NY	(p.104)	18 km	🟠
CHARDENEUX	(p.48)	24 km	🟡



PROMO-RTAFRANCESCO-2018

📍 MY (FERRIÈRES)

Au cœur du village, entre l'ancien château-ferme, la ferme en carré et l'église, le vieux tilleul impose ses 3,77 m de circonférence et vous contera ses seigneurs d'antan.

Midden in het dorp, tussen de vroegere kasteelhoeve, de vierkantshoeve en de kerk verschijnt de oude lindeboom met zijn 3,77 m wijde omtrek.

- | | | |
|-----------|--|--|
| 1 | VIEUX TILLEUL À GRANDES FEUILLES
Arbre remarquable | OUDE LINDE MET GROTE BLADEREN
Opmerkelijke boom |
| 2 | ANCIENNE ÉCOLE | VROEGERE SCHOOL |
| 3 | HABITATION DU 18^E SIÈCLE ET DÉPENDANCES | WONING UIT DE 18^{DE} EEUW EN BIJGEBOUWEN |
| 4 | ÉGLISE DE L'ASSOMPTION DE LA SAINTE VIERGE
1868 | KERK VAN DE ASSUMPTIE VAN DE HEILIGE MAAGD
1868 |
| 5 | POMPE À EAU EN FONTE ET SES SEPT BAGS
Fin du 19 ^e siècle | GIETIJZEREN WATERPOMP MET ZIJN ZEVEN KUIPEN
Eind van 19 ^e e. |
| 6 | ANCIEN CHÂTEAU-FERME WIBIN-GILLARD ET FERME SEMI-CLÔTURÉE DU 19^E SIÈCLE | VROEGERE KASTEELHOEVE WIBIN GILLARD EN HALFGESLOTEN BOERDERIJ UIT DE 19 DE EEUW |
| 7 | POINT-DE-VUE | UITKIJKPUNT |
| 8 | HABITAT TRADITIONNEL
« Sur le Mont » | TRADITIONELE WONINGEN
« Sur le Mont » |
| 9 | ANCIENNE FERME MULTICELLULAIRE DU DÉBUT DU 19^E SIÈCLE | VROEGERE BOERDERIJ MET MEERDERE VERTREKKEN UIT HET BEGIN VAN DE 19^{DE} EEUW |
| 10 | ANCIEN PRESBYTÈRE | VROEGERE PASTORIE |
| 11 | VALLÉE DE LA LEMBRÉE
Site de grand intérêt biologique / « Natura 2000 »
et réserve naturelle forestière / Hors carte à 1 km | LEMBRÉE-VALLEI
Gebied van groot biologisch belang / 'Natura 2000'
en bosrijk natuurreserveaat / Op 1 km buiten de kaart |
| 12 | SITE DE L'ANCIENNE ÉGLISE ET SON CIMETIÈRE | PLAATS VAN DE VROEGERE KERK EN ZIJN BEGRAAFPLAATS |
| 13 | FERME CLÔTURÉE AVEC SA TOUR-PORCHE DU 17^E SIÈCLE ET MAISON GILLARD ATTENANTE | GESLOTEN BOERDERIJ MET TOEGANGSPOORT UIT DE 17^{DE} EEUW EN AANGRENZEND MAISON GILLARD |
| 14 | CHÂTEAU FORT DE LOGNE ET DOMAINE DE PALOGNE
Visite, musée et espace médiéval au cœur du Domaine de Pologne / Site classé / Hors village à 4,5 km | BURCHT VAN LOGNE EN DOMAINE DE PALOGNE
Bezoek, museum en middeleeuwse ruimte in het hart van het Domaine de Pologne / Geklasseerde site / Op 4,5 km van het dorp |



NY (HOTTON)

Les fontaines y font chanter la pierre

Assis au cœur d'une large vallée aux crêtes boisées parcourue par deux ruisseaux que sont la Naive et le Douyet, Ny doit sa beauté au subtil mariage de la pierre et de l'eau. Le village laisse apparaître en son centre un habitat rural traditionnel où alternent, dans un jeu d'harmonie, les teintes gris clair et gris sombre des pierres et toitures. Bordant assez souplement la rue, les maisons et fermes en long en moellons de calcaire dissimulent çà et là des pignons en colombages et briques. En parcourant les rues, votre regard ne pourra que s'attarder sur les nombreux exemples des 18^e et 19^e siècles qui croiseront votre

chemin. Un regard qui sera d'autant plus séduit par l'église néo-gothique et l'imposant château-ferme qui, tous deux, marquent par leur histoire et leur architecture le centre historique du village d'une indéniable empreinte monumentale. Votre périple vous livrera aussi d'étonnants éléments du petit patrimoine populaire dont de nombreuses fontaines qui chuchotent le paisible timbre de l'eau. Laissez-vous baigner par cette ambiance incroyablement douce et apaisante... Enfin, à travers bois et campagne, arpentez la Calestienne, étroite bande de roche calcaire assurant la transition vers l'Ardenne.



PBW © RITA PHOTOGRAPHIE



ANTENNE MAISON DU TOURISME FAMENNE-ARDENNE OURTHE & LESSE

Place de l'étang, 15
6900 Marche-En-Famenne
+32(0)84/34 53 27

www.famenneardenne.be

ROYAL SYNDICAT D'INITIATIVE DE HOTTON

Rue Haute, 4
6990 Hotton
+32(0)84/46 61 22

www.hotton-tourisme.be

GEOPARK FAMENNE-ARDENNE geoparkfamenneardenne.be



PBW © RITA PHOTOGRAPHIE



PBVW © RIFA PHOTOGRAPHIE



PBVW © RIFA PHOTOGRAPHIE



Waar fonteinen de stenen laten zingen

Rustig gelegen in het hart van een brede vallei, omringd door boomrijke heuvelflanken en doorkruist door de rivieren Naive en Douyet, ontleent Ny zijn schoonheid aan het subtiele verbond tussen steen en water. In het dorpscentrum staan traditionele landelijke huizen die licht- en donkergrijze tinten afwisselen in een harmonieus spel van stenen en daken. De huizen en hoefes van kalkbreuksteen verbergen hier en daar puntgevels in vakwerk en baksteen. Op je wandeling doorheen het dorp kruis je ontelbare voorbeelden van 18de-

en 19de-eeuwse architectuur. De neogotische kerk en de imposante kasteelhoeve blikken terug op een rijke geschiedenis en drukken hun monumentale stempel op het historische dorpscentrum. Je ziet ook verrassende elementen van het volkse klein erfgoed waaronder vele fonteinen die meefluisteren op het rustige ritme van het water. Laat je betoveren door al die zachte vreedzaamheid... En trek vervolgens op verkenning in de Calestienne, een smalle Kalkzoom tussen bos en platteland die de overgang maakt naar de Ardennen.

**BEAUX VILLAGES À PROXIMITÉ
MOOISTE DORPIES IN DE OMGEVING**

WÉRIS	(p.120)	7 km	🟠
MY	(p.100)	18 km	🟠
CHARDENEUX	(p.48)	19 km	🟣



Entre les teintes gris clair et gris foncé, les maisons en pierre calcaire de Ny donnent la réplique aux nombreuses fontaines présentes. L'eau y chante et berce les ruelles d'une douce mélodie.

Tussen de lichtgrijze en donkergrijze tinten hoor je een harmonieus samenspel tussen de kalkstenen woningen van Ny en de vele fontein. Het zingende water sust de steegjes met een zachte melodie.

NY (HOTTON)

- | | |
|--|--|
| 1 ÉGLISE NOTRE-DAME
17 ^e et 19 ^e s. | ONZE-LIEVE-VROUWEKERK
17 ^e en 19 ^e e. |
| 2 ANCIEN PRESBYTÈRE
18 ^e s. / Rue des Fontaines, 3 | VROEGERE PASTORIE
18 ^e e. / Rue des Fontaines, 3 |
| 3 FONTAINES | FONTEINEN |
| 4 CHÂTEAU-FERME
17 ^e s. / Monument classé | KASTEELHOFVE
17 ^e e. / Geklasseerde monument |
| 5 POINT-DE-VUE | UITKIJKPUNT |
| 6 ANCIENNE ÉCOLE | VROEGERE SCHOOL |
| 7 FERME MULTICELLULAIRE
19 ^e s. / Rue du Douyet, 2 | MEERCELLIGE BOERDERIJ
19 ^e e. / Rue du Douyet, 2 |
| 8 MAISONS À PANS DE BOIS
Rues des Fontaines et du Douyet | HUIZEN MET HOUTEN SKELET
Rues des Fontaines et du Douyet |
| 9 CHAPELLE SAINTE-FAMILLE | KAPEL VAN DE HEILIGE FAMILIE |
| 10 ANCIEN MOULIN | VROEGERE MOLEN |
| 11 POINT-DE-VUE SUR LA CALESTIENNE
Région géologique | UITKIJKPUNT OP CALESTIENNE
Geologische streek |
| 12 FONDS DU RY DE NÈVE
Réserve naturelle / Site de Grand Intérêt Biologique | FONDS DU RY DE NÈVE
Natuurreservaat / Groot Biologisch Belang Site |
| 13 CENTRE D'INTERPRÉTATION DE LA RIVIÈRE « RIVEDO »
Hors village à 3,5 km / Hotton | CENTRE D'INTERPRÉTATION VAN DE 'RIVEDO'-RIVIER
Op 3,5 km van het dorp / Hotton |
| 14 GROTTES DE HOTTON
Patrimoine exceptionnel de Wallonie /
Hors village à 5 km | GROTTEN VAN HOTTON
Uitzonderlijk erfgoed van Wallonië /
Op 5 km van het dorp |



DÉPART BALADE /
START WANDELING



RESTAURANT



BRASSERIE & CAFÉ



POINT DE VUE / UITKIJKPUNT



GARE / STATION



Hotton 2 km



Melreux 2 km



1.6
KM





SOHIER (WELLIN)

Village aux mille couleurs

Dans un environnement coloré de pâtures, bosquets et cultures, Sohier déroule son tapis de bâtisses sur l'échine d'une crête. Cette situation offre de multiples ouvertures sur le paysage. Au sud, la vaste forêt de Saint-Remacle indique la naissance de l'Ardenne. Au nord, la vue plonge vers la Famenne. Profitez de ces vastes panoramas qui ont tout pour plaire... Faites encore quelques pas et découvrez, d'un coup d'œil, le petit village de Sohier qui défile en une seule et large rue. Une rue où flotte comme un air de famille tant les maisons caractéristiques de l'habitat famennois affichent d'évidentes ressemblances...

En cheminant au gré de cette voie principale, votre regard ne saura plus où se poser. Tantôt il sera séduit par les multiples points de vue sur un paysage très ouvert et varié, tantôt il ne pourra résister à la tentation de se pencher d'un peu plus près sur les richesses patrimoniales qui s'égrènent en bord de route: l'ancienne école, l'église Saint-Lambert, les fermes traditionnelles, et enfin, dissimulé sous les frondaisons, le château et ses arbres remarquables. La belle saison venue, il n'est pas un recoin du village qui échappe aux chatoyants coloris d'un habile fleurissement !

SOHIER



MAISON DU TOURISME DE LA FORÊT DE SAINT-HUBERT

Place du Marché, 15
6870 Saint-Hubert
+32(0)61/61 30 10

www.foretdesainthubert-tourisme.be

OFFICE DU TOURISME DE WELLIN

Grand Place 2
6920 Wellin
+32(0)84/41 33 59

tourisme@wellin.be
www.wellin.be/tourisme

GEOPARK FAMENNE-ARDENNE

geoparkfamenneardenne.be



FBWW © RITA PHOTOGRAPHIE



PRVW © RITA PHOTOGRAPHIE



PRVW © RITA PHOTOGRAPHIE

Dorp van talrijke kleuren

Tegen een kleurrijk decor van weilanden, bosjes en akkers rolt Sohier zijn onroerend erfgoed uit op de top van een heuvelrug. Die ligging garandeert je talloze weidse uitzichten op het landschap. In het zuiden markeert het uitgestrekte bos van Saint-Remacle de overgang naar de Ardennen. In het noorden kijk je uit op de Famenne. Geniet van deze prachtige panorama's... En wandel dan even verder naar het dorpje Sohier dat slechts uit één brede straat bestaat. Die straat doet aan als één grote familie, zo sterk lijken de karakteristieke huizen van de Famenne op elkaar...

Slenterend door deze hoofdstraat zal je niet weten waar eerst te kijken. Hier krijg je een weids uitzicht op een zeer open en gevarieerd landschap, daar kan je niet weerstaan aan de drang om even stil te staan bij de architecturale rijkdommen langs de weg: de oude school, de Saint-Lambertkerk, de traditionele hoeses en ten slotte, verborgen tussen het groen, het kasteel en zijn opmerkelijke bomen. In de zomer is er geen plekje in het dorp dat niet wordt versierd met een kleurrijke bloemenpracht!

BEAUX VILLAGES À PROXIMITÉ MOOISTE DORPIES IN DE OMGEVING

REDU	(p.142)	13 km	🟡
OUR	(p.138)	18 km	🟡
MIRWART	(p.134)	23 km	🟡
CELLES	(p.44)	24 km	🟣



Le bleu, le rouge, le mauve, le jaune papillonnent sur les façades des maisons de la rue principale. À Sohier, les fleurs tiennent le haut du pavé autant que le château.

Blauwe, rode, paarse en gele kleuren sieren de gevels van de huizen in de hoofdstraat. In Sohier zijn bloemen even belangrijk als zijn kasteel.

SOHIER (WELLIN)

- | | | |
|-----------|---|---|
| 1 | EGLISE SAINT-LAMBERT
1870 | SINT-LAMBERTUSKERK
1870 |
| 2 | MAISONS TYPIQUES AVEC PIGNONS EN COLOMBAGE | TYPISCHE VAKWERKHUIZEN MET TOPGEVELS |
| 3 | MARE
A 500 m du circuit / Site de Grand Intérêt Biologique | POEL
Op 500 m van het circuit / Groot Biologisch Belang Site |
| 4 | POINT DE VUE DE LA CALESTIENNE
A 600 m du circuit | UITKIJKPUNT VAN DE CALESTIENNE
Op 600 m van het circuit |
| 5 | POINT DE VUE DE LA CROIX VICTOIRE
Hors carte à 200 m | UITKIJKPUNT CROIX VICTOIRE
Op 200 m buiten de kaart |
| 6 | SOHIER, VILLAGE FLEURI | SOHIER, FLEURIG DORP |
| 7 | CHÂTEAU ET SON PARC AUX ARBRES REMARQUABLES
Rue du château, 1 / Domaine privé | KASTEEL EN ZIJN PARK MET OPMERKELIJKE BOMEN
Rue du château, 1 / Privédomein |
| 8 | CHAPELLE NOTRE-DAME DES 7 DOULEURS
Barzin | KAPEL ONZE-LIEVE-VROUW DER 7 SMARTEN
Barzin |
| 9 | ANCIENNE ÉCOLE ET LABORATOIRE DE LA VIE RURALE
1879 | VROEGERE SCHOOL EN LABORATORIUM VAN HET LANDELIJKE LEVEN
1879 |
| 10 | FONDERIE DES CLOCHES À TELLIN
Hors village à 12 km | KLOKKENGIETERIJ TELLIN
Op 12 km van het dorp |

↑ Beauraing 12 km

10 ↑

→ Wellin 4 km

○ DÉPART BALADE /
START WANDELING

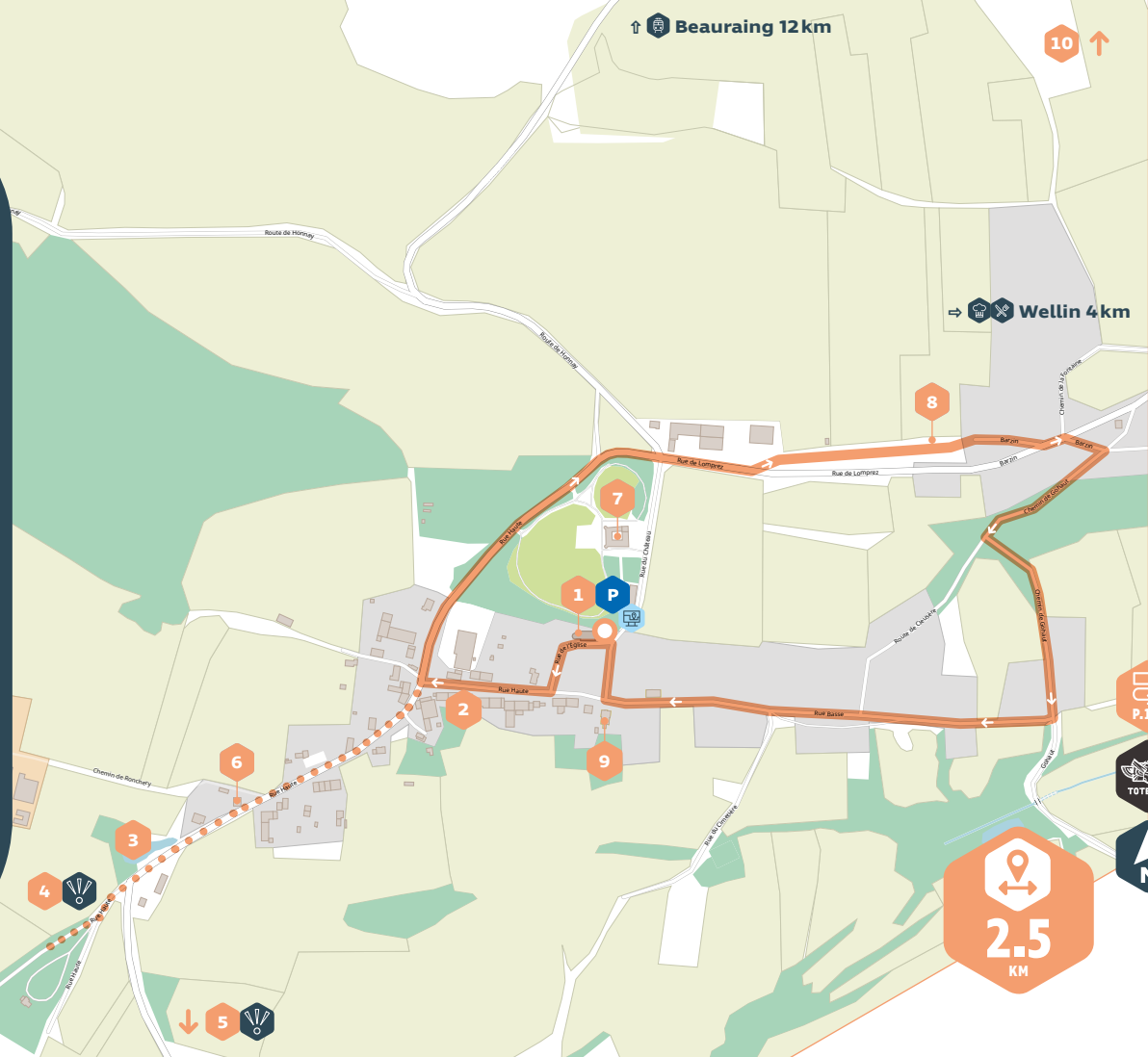
🍳 RESTAURANT

🍴 BRASSERIE & CAFÉ

🏠 POINT DE VUE /
UITKIJKPUNT

🚉 GARE / STATION

📖 PANNEAU D'INTERPRÉTATION /
INTERPRETATIEPANELEN



📄 P.170



📍 2.5
KM



SOULME (DOISCHE)

La Fagne namuroise au bout du chemin

Aux confins de la Fagne-Famenne namuroise, Soulme se livre à qui prend les détours. Surplombant la sauvage vallée de l'Hermeton, cet authentique village se niche au sommet d'une colline. Dès l'entrée dans le village, le temps semble comme suspendu. Bordée de marronniers, la tour massive de l'église Sainte-Colombe tire son origine du 11^e siècle! Regroupées autour de l'église, la cinquantaine de maisons que compte Soulme datent des 18^e et 19^e siècles. En calcaire ou recouvertes de badigeon traditionnel, chapeautées par une toiture d'ardoises, elles s'égrènent avec simplicité et forment un noyau harmonieux. L'ancien presbytère, la ferme des Moines ou encore le joli moulin - dont l'actuel bâtiment date du 17^e ou du 18^e siècle - confèrent à la localité une ambiance sereine et pittoresque. Occupant certains devants-de-portes, les engins agricoles signalent la présence de quelques exploitations dont les activités rythment aujourd'hui encore les saisons. Prenez le temps de vous imprégner de Soulme et de sa nature environnante pour en apprécier pleinement les qualités. Au départ du cœur villageois, des chemins champêtres ou forestiers vous mèneront en bordure de l'Hermeton et de son affluent l'Omeri, vers d'agréables recoins ombragés et des paysages bucoliques préservés.

SOULME



MAISON DU TOURISME PAYS DES LACS

Place de l'étang, 15
6900 Marche-En-Famenne
+32(0)84/34 53 27
www.cm-tourisme.be

OFFICE DU TOURISME DE DOISCHE

Rue Martin Sandron, 108A
5680 Doische
+32(0)82/74 49 42
www.doische.be





PBWW © RITA PHOTOGRAPHIE



PBWW © RITA PHOTOGRAPHIE



PBWW © RITA PHOTOGRAPHIE

Van Romaanse kunst tot romantiek

Aan de grens van de Naamse Fagne-Famenne ligt Soulme, een dorp dat bestlist een omweg waard is. Hoog boven de ongerepte vallei van de Hermtou ligt dit authentieke dorp genesteld op de top van een heuvel. Al vanaf je eerste stappen in het dorp, waan je je in lang vervlogen tijden. De massieve toren van de Sainte-Colombekerk, omringd door kastanjebomen, dateert al van de 11de eeuw! De vijftigtal huizen van Soulme verraden de typische bouwkenmerken van de 18de en 19de eeuw. De kalksteen- of traditioneel bepleisterde gevels worden bekroond door leidaken. Samen vormen ze een eenvoudige, harmonieuze kern. De oude pastorie, de hoeve van

de Moines of de mooie molen - waarvan het huidige gebouw uit de 17de of 18de eeuw dateert - creëren een rustige en schilderachtige sfeer in het dorp. De landbouwtuigen voor de deuren verraden de aanwezigheid van enkele boerderijen die nog steeds draaien in het ritme van de seizoenen. Neem even de tijd om je te laten doordringen van het dorp en de omliggende natuur om er ten volle de kwaliteiten van te ontdekken. Vanuit de dorpskern vertrekken land- of bospaden langs de Hermtou en zijn bijrivier de Omeri naar aangename schaduwrijke oorden en ongerepte boerenlandschappen.

BEAUX VILLAGES À PROXIMITÉ MOOISTE DORPES IN DE OMGEVING

FALAËN	(p.56)	15 km	●
SOSOYE	(p.64)	17 km	●
VIERVES-SUR- VIROIN	(p.116)	18 km	●



PBWW @ RTA PHOTOGRAPHIE

SOULME (DOISCHE)

1

ÉGLISE SAINTE-COLOMBE

11^e -12^e s. / Monument et site classés /
Églises ouvertes

SINT-COLOMBEKERK

11^e -12^e e. / Geklasseerde monument en site /
Open kerken

2

ANCIENNE « FERME DES MOINES »

18^e s. / Site classé / Rue des Granges, 1

VROEGERE « MONNIKSHOEVE »

18^e e. / Geklasseerde site / Rue des Granges, 1

3

ANCIEN PRESBYTÈRE

17^e - 18^e s. / Site classé / Rue Sainte-Colombe, 24

VROEGERE PASTORIE

17^e - 18^e e. / Geklasseerde site / Rue Sainte-Colombe, 24

4

ANCIENNE FERME

VROEGERE BOEDERIJ

5

ANCIENNE ÉCOLE

Rue Désiré Mathieu, 28

VROEGERE SCHOOL

Rue Désiré Mathieu, 28

6

PONT CALCAIRE À 2 ARCHES

KALKSTENEN BRUG MET 2 BOGEN

7

VIEUX MOULIN

15^e au 18^e s. / Monument et site classés /
Chemin du Vieux Moulin

OUDE MOLEN

15^e - 18^e e. / Geklasseerde monument en site /
Chemin du Vieux Moulin

8

VALLÉE DE L'HERMETON

Site de Grand Intérêt Biologique / Natura 2000

VALLEI VON HERMETON

Gebied van groot biologisch belang / Natura 2000

9

ANCIENNES CARRIÈRES

Fin 18^e s. / Chemin de la Scierie /
Hors carte à 800 m

VOORMALIGE STEENGROEVEN

Eind 18^e e. / Chemin de la Scierie /
Op 800 m buiten de kaart

Bien protégé derrière la colline dominant la vallée de l'Hermeton, ce petit bourg d'une cinquantaine de belles maisons et de fermes en pierre vit encore au rythme des saisons et du travail aux champs.

Dit dorpje, beschermd achter de heuvel die over de vallei van de Hermeton uitkijkt, bestaat uit een vijftigtal mooie huizen en stenen boerderijen en leeft nog op het ritme van de seizoenen en het veld.

- ↑  Romerée 10 km
- ↑  Heer-Agimont 7 km
- ↑  Dinant 19 km
- ↑  Philippeville 19 km

9

 DÉPART BALADE /
START WANDELING

 RESTAURANT

 BRASSERIE & CAFÉ

 POINT DE VUE /
UITKIJKPUNT

 GARE /
STATION

 VUES ANCIENNES /
OUDE UITZICHTEN



 **1.9**
KM

VARIANTE VERS 6-7-8
VARIANT NAAR 6-7-8

+2
KM

 P.168





VIERVES-SUR-VIROIN (VIROINVAL)

Un rendez-vous avec la nature

À la croisée de la Fagne-Famenne et de l'Ardenne, Vierves-sur-Viroin s'embellit des vertes prairies et des collines calcaires qui l'entourent. Dans un panorama crayonné par le Viroin, ce village à flanc de coteaux fait partie intégrante du Parc Naturel Viroin-Hermeton. Éminent contrepoint dans le paysage, le majestueux Château des Comtes de Hamal dresse fièrement sa silhouette. Remanié au fil des siècles, il est principalement de style classique. Ses anciens propriétaires se sont fait ériger un impressionnant mausolée néoclassique dans le cimetière du village. A Vierves, une humeur toute méditerranéenne se dégage des

petites ruelles au bâti implanté en cascade vers le fond de la vallée. L'église Saints Rufin et Valère ainsi que le lavoir, y ajoutent un charme tout ensoleillé. Aux alentours, les pelouses dites « calcicoles » ne manqueront pas de capter votre regard : ces anciennes terres de pâtures embroussaillées au début du 20^e siècle abritent une faune et une flore d'exception. Alors, entre vallées aérées et plateaux forestiers, savourez cette belle nature ! Une ambiance plus rétro vous tente ? Rendez-vous à l'ancienne gare du village et embarquez à bord d'un authentique train à vapeur. Destination : les Trois Vallées !



MAISON DU TOURISME PAYS DES LACS

Route de la Plate Taille, 99
6440 Boussu-lez-Walcourt
+32(0)71/14 34 83
www.cm-tourisme.be

OFFICE DU TOURISME DE VIROINVAL

Rue Vieille Église, 5
5670 Nismes
+32(0)60/31 16 35
tourisme.viroinval.be

PARC NATUREL VIROIN-HERMETON

Rue d'Avignon, 1
5670 Nismes
+32(0)60/39 17 90
www.pnvh.be

PARC NATIONAL DE L'ENTRE-SAMBRE-ET-MEUSE parc-national-esem.be



PSVV © RITA PHOTOGRAPHIE

PSVV © RITA PHOTOGRAPHIE



**VIERVES-SUR-
VIROIN**

Een afspraak met de natuur

Daar waar de Fagne-Famenne en de Ardennen elkaar kruisen, ligt Vierves-sur-Viroin te midden van mooie groene weilanden en kalksteenheuvels. In een panorama dat wordt gemarkeerd door de Viroin, maakt dit dorp tegen de heuvelflank deel uit van het Natuurpark Viroin-Hermeton. Het majestueuze kasteel van de graven van Hamal richt zich fier op, als een contrapunt in het landschap. In de loop der eeuwen werd het meermaals verbouwd, maar de stijl getuigt vooral van het classicisme. De voormalige eigenaars lieten een indrukwekkend neoclassicistisch mausoleum bouwen op het kerkhof van het dorp.

In Vierves heerst een vrij mediterrane sfeer. Smalle straatjes omzoomd door huizen dalen trapsgewijs af naar de vallei. De Saints Rufin et Valère-kerk en het washuis dragen bij tot deze zonnige charme. In de omgeving zullen je ongetwijfeld de 'kalkgraslanden' opvallen: deze vroegere weilanden die sinds begin 20ste eeuw geheel overwoekerd zijn, herbergen een uitzonderlijke fauna en flora. Geniet dus van de prachtige natuur tussen open valleien en beboste plateaus! Zin in een vleugje retro? In het oude dorpsstation wacht je een authentieke stoomtrein. Bestemming: de Trois Vallées!

**BEAUX VILLAGES À PROXIMITÉ
MOOIESTE DORPIES IN DE OMGEVING**

SOULME	(p.112)	18 km	🍷
LOMPRET	(p.96)	23 km	🍷



PBWW/RTA/PHOTOGRAPHIE

VIERVES-SUR-VIROIN (VIROINVAL)

- | | | |
|-----------|--|---|
| 1 | CHÂTEAU DES COMTES DE HAMAL
16 ^e au 19 ^e s. / Propriété privée | KASTEEL VAN DE GRAVEN VAN HAMAL
16 ^e tot 19 ^e e. / Privaat eigendom |
| 2 | ANCIEN KIOSQUE | VROEGERE KIOSK |
| 3 | EGLISE SAINTS RUFIN & VALÈRE | KERK SINTEN RUFIN & VALÈRE |
| 4 | VIEUX LAVOIR
Rue des Lavandières, à côté du 16 / 19 ^e s. /
Monument et site classés | OUDE WASPLAATS
Rue des Lavandières, naast de 16 / 19 ^e e. /
Geklasseerde monument en site |
| 5 | POINT DE VUE | UITKIJKPUNT |
| 6 | PELOUSES CALCICOLES ET PANORAMA DES CANONS
Site de Grand Intérêt Biologique / Natura 2000 | KALKGRASLANDEN EN UITZICHTPUNT VAN DE KANONNEN
Gebied van groot biologisch belang / Natura 2000 |
| 7 | ANCIEN PRESBYTÈRE | VROEGERE PASTORIE |
| 8 | CERCLE DES NATURALISTES DE BELGIQUE | NATUURCENTRUM |
| 9 | CHEMIN DE FER À VAPEUR DES 3 VALLÉES | STOOMTREIN VAN DE 3 VALLEIEN |
| 10 | POINT DE VUE | UITKIJKPUNT |
| 11 | JARDINS BOTANIKES | BOTANISCHE TUINEN |
| 12 | MAUSOLÉE DES COMTES DE HAMAL
1906 / Hors circuit à 500 m | MAUSOLEUM VAN DE GRAFEN VAN HAMAL
1906 / Op 500 m van het circuit |
| 13 | ROCHE MADOUX
Site de Grand Intérêt Biologique / Natura 2000 /
Hors carte à 800 m | ROCHE MADOUX
Gebied van groot biologisch belang / Natura 2000 /
Op 800 m buiten de kaart |
| 14 | TREIGNES, VILLAGE DES MUSÉES
Espace Arthur Masson, Ecomusée du Viroin,... /
Hors village à 3 km | TREIGNES, DORP VAN MUSEA
Espace Arthur Masson, Ecomusée du Viroin,... /
Op 3 km van het dorp |
| 15 | FONDRY DES CHIENS À NISMES
Hors village à 8 km / Site géologique /
Réserve naturelle | GOUFFRE NATUREL - NATUURLIJKE KLOOF
Op 8 km van het dorp / Geologische site /
Natuurreservaat |

Flanqué sur un coteau, le village
droule ses rues, ruelles et escaliers
telle une cascade vers le Viroin.
Baignées dans une faune et flore
exceptionnelles, les maisons clapissent
au pied du château!

Het ligt tegen een helling en ontvouwt
zijn straten, steegjes en trappen als
een waterval naar de Viroin.
De huizen worden omringd door een
uitzonderlijke flora en fauna en staan
aan de voet van het kasteel.

 DÉPART BALADE /
START WANDELING

 RESTAURANT

 BRASSERIE & CAFÉ

 POINT DE VUE /
UITKIJKPUNT

 GARE /
STATION

 VUES ANCIENNES /
OUDE UITZICHTEN



 P.168


1.6
KM





WÉRIS (DURBUY)

Terre & pierres de légendes

En bordure de la Fagne-Famenne, voici que les hauts versants boisés déroulent, dans un paysage légèrement ondulé que colorent champs de culture et prairies, un village à la silhouette traditionnelle ponctuée par une flèche d'ardoises, celle de l'église romane Sainte-Walburge érigée au 11^e siècle. En empruntant les multiples rues, ruelles et sentiers de promenade au tracé irrégulier, l'amateur de belles et vieilles pierres sera rapidement conquis par le charme de ce village rural.

Mais avant de vous échapper dans les cam-

pagne environnantes à la découverte des pierres de légendes (le Lit du Diable, la Pierre Haina et le Pas-Bayard) et du site mégalithique le plus prestigieux et le mieux conservé de Wallonie, parcourez le cœur villageois et les richesses de son patrimoine: ancienne maison fortifiée, maisons et fermes en long tantôt à colombages, en pierre calcaire ou grès, se succèdent, cédant çà et là la place à des éléments aussi particuliers que les fournils, chapelles et autres arbres remarquables. Après votre balade, attardez-vous à l'une des terrasses de la localité.



MAISON DU TOURISME FAMENNE-ARDENNE OURTHE & LESSE

Place de l'Etang, 15
6900 Marche-en-Famenne
+32(0)84/34 53 27

www.famenneardenne.be

SYNDICAT D'INITIATIVE DE DURBUY

Place aux Foires, 25
6940 Durbuy
+32(0)86/21 24 28

www.durbuyinfo.be

GEOPARK FAMENNE-ARDENNE geoparkfamenneardenne.be



PBWW © RITA PHOTOGRAPHIE

PBWW © RITA PHOTOGRAPHIE

Streek van legendestenen

Aan de rand van de Fagne-Famenne, waar beboste heuvelflanken hoog uittorenen boven een licht golvend landschap van akkers en weilanden, ligt het dorp Wéris. De leistenen toren van de romaanse Sainte-Walburgekerk uit de 11de eeuw markeert het dorp met zijn traditionele silhouet. Wandelend door de vele grillige straten, steegjes en wandelpaden zal de liefhebber van mooie oude gebouwen snel overtuigd zijn van de charme van dit landelijke dorp.

Voordat je het omringende platteland gaat verkennen, op zoek naar de legendes achter de oude stenen (de Lit du Diable, la Pierre Haina en de Pas-Bayard) en naar de meest prestigieuze en best bewaarde megalieten van Wallonië, moet je even door de dorpskern wandelen om er de rijkdommen van het erfgoed te ontdekken: een oude versterkte woning, rijen huizen en hoeves met vakwerk of opgetrokken uit kalk- of zandsteen die hier en daar plaats laten voor al even bijzondere elementen zoals bakovens, kapelletjes en andere opmerkelijke bomen. Na de wandeling kan je nagenieten op een van de terrasjes in het dorp.

WÉRIS



PBVW © RITA PHOTOGRAPHIE



PBVW © RITA PHOTOGRAPHIE

BEAUX VILLAGES À PROXIMITÉ MOOISTE DORPIES IN DE OMGEVING

NY	(p.104)	5 km	🟠
MY	(p.100)	13 km	🟠
CHARDENEUX	(p.48)	20 km	🟣



PBWW © RTA PHOTOGRAPHIE

📍 WÉRIS (DURBUY)

Aux détours d'un chemin, un lit en pierre déboule, vide! Sur ces terres inspirantes, les légendes ont la côte. Les maisons en grès, en colombage, toutes fleuries, ajoutent au charme du village.

Aan de bocht van een pad duikt een stenen bed op, leeg! Deze streck is gekend voor zijn legendes. Verder charmeent het dorp je met zijn fleurige huizen van zandsteen en vakwerk.

1	MAISON DES MÉGALITHES	MEGALIETENHUIS
2	ANCIEN FOURNIL	VROEGERE TRADITIONELE BAKOVEN
3	ANCIENNE MAISON FORTIFIÉE Site classé	VROEGERE VERSTERKT HUIS Geklasseerde site
4	EGLISE SAINTE-WALBURGE Monument et site classés	SINT-WALBURGAKERK Geklasseerde monument en site
5	ANCIENNE FERME CHÂTEAU MARCHANT Rue des Combattants, 16-18	DEGERE KASTEELHOEVE MARCHANT Rue des Combattants, 16-18
6	ANCIENNES FERMES ET PIERRES D'ATTENTE	VROEGERE HOEVEN EN WACHTSTENEN
7	SITE MÉGALITHIQUE - DOLMEN D'OPPAGNE Site classé - Patrimoine exceptionnel de Wallonie / Hors carte à 1,5 km	MEGALITHISCHE SITE - DOLMEN VAN OPPAGNE Geklasseerde site - Uitzonderlijk waals erfgoed / Op 1,5 km buiten de kaart
8	SITE MÉGALITHIQUE - DOLMEN NORD Site classé - Patrimoine exceptionnel de Wallonie / Hors carte à 500 m	MEGALITHISCHE SITE - NOORDELIJKE DOLMEN Geklasseerde site - Uitzonderlijk waals erfgoed / Op 500 m buiten de kaart
9	CONSTRUCTION ORGANIQUE Rue des Dolmens, 32 / Hors carte à 200 m	ORGANISCHE BOUW Rue des Dolmens, 32 / Op 200 m buiten de kaart
10	FERME FIÉVET	FIÉVET-HOEVE
11	PIERRES DE LÉGENDES « PIERRE HAINA - LIT DU DIABLE » Hors carte à 2 km	LEGENDSTENEN « PIERRE HAINA - LIT DU DIABLE » Op 2 km buiten de kaart
12	ANCIENNE CARRIÈRE	VROEGERE STEENGROEVE
13	DURBUY Hors village à 8 km	DURBUY Op 8 km van het dorp
+	CIRCUIT DES MÉGALITHES (4,2 KM)	MEGALIETENWANDELING (4,2 KM)
+	CIRCUIT DES PIERRES DE LÉGENDES (4,5 KM)	WANDELING VAN DE LEGENDESTENEN (4,5 KM)

-  DÉPART BALADE / START WANDELING
-  RESTAURANT
-  BRASSERIE & CAFÉ
-  ÉPICERIE / KRUIDENIERSWINKEL
-  POINT DE VUE / UITKIJKPUNT
-  GARE / STATION
-  AUDIO-GUIDE DISPONIBLE SUR
AUDIOGIDS BESCHIKBAAR OP
BEAUXVILLAGES.BE
-  PANNEAU D'INTERPRÉTATION
INTERPRETATIEPANELEN



2.0
KM

ARDENNE

Un haut plateau entaillé de profondes vallées

Contraste paysager, l'Ardenne présente des zones de plateaux aux vastes étendues ondulées, partagées entre terres agricoles et forêts, et des bordures forestières entaillées de vallées encaissées.

L'Ardenne apparaît sous la forme d'un large et haut plateau schisteux incisé par une multitude de vallées aux versants souvent profondément encaissés. Les plateaux agricoles, au doux modelé, et les étendues forestières, au relief plus découpé, caractérisent l'Ardenne centrale.

Signalons l'évolution singulière des plateaux de l'Ardenne du nord-est qui, au contact du Pays de Herve, ont connu le développement de paysages de type bocager définis par des prairies partiellement encloses.

ARDENNEN

Een hoog plateau met diepe valleien

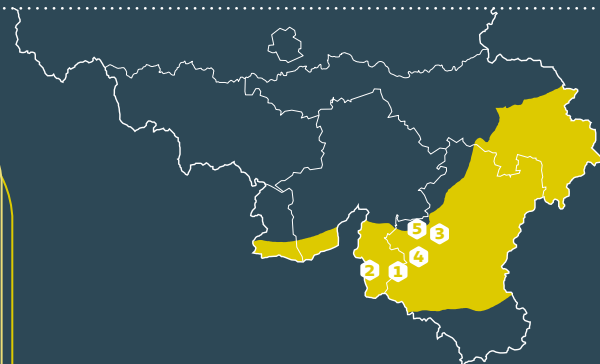
In tegenstelling tot het platteland kent de Ardennen uitgestrekte, golvende plateaus, verdeeld tussen landbouwgronden en bossen, en bosranden met diepe valleien.

De Ardennen is een streek die opduikt als een breed, hoog schist-plateau ingesneden door vele dalen met vaak diep uitgeschuurde hellingen. De landbouwplateaus, met een zachte glooiing, en de uitgestrekte bossen, met een meer ingesneden reliëf, kenmerken het centraal gedeelte van de Ardennen.

Ten slotte wijzen we op de bijzondere ontwikkeling van de Ardense plateaus van het noordoosten die, bij contact met het Land van Herve, een ontwikkeling kende van coulisselandschappen bepaald door gedeeltelijk omheinde weilanden.



© VITO/SPILCERN/XP/PIERREPAUQUAY




SOURCE/BRON: FRW - CPDT

ARDENNE ARDENNEN

- 1 GROS-FAYS
- 2 LAFORÊT
- 3 MIRWART
- 4 OUR
- 5 REDU, LESSE & SÉCHERY

ARDENNE
ARDENNEN



LES PLUS BEAUX
VILLAGES DE
WALLONIE

BELGIQUE



GROS-FAYS (BIEVRE)

Perché sur la colline, la Semois l'appelle

↑ lot de verdure planté de maisons traditionnelles en schiste, tel apparaît Gros-Fays au milieu de ses prés et terres de cultures. Etendues boisées et bosquets se profilent à chaque bout d'horizon. Depuis cette clairière agricole, les vues lointaines s'échappent vers la profonde entaille de la Semois. A l'écart des grands axes, Gros-Fays respire le calme et on peut y admirer notamment son château-ferme du 16^e siècle, son église, son ancienne brasserie, son moulin mais aussi toute la richesse de son petit patrimoine. La plupart des habitations ont été construites en pierre de schiste local.

Ces maisons traditionnelles, joliment fleuries en été, offrent un ensemble magistral de sérénité. Passé l'histoire, on admire les frondaisons alentours, voluptueuses. Enfoncez-vous dans la vallée du ruisseau de Gros-Fays et dans la dense forêt ardennaise où le hêtre et l'épicéa règnent en maître. Le relief y est accentué et propose des vues admirables sur la vallée de la Semois. Sous le village, quelques carrières de schiste qui furent bien exploitées jadis, ont creusé des cavités encore visibles aujourd'hui. La culture du tabac y a aussi laissé quelques séchoirs.



MAISON DU TOURISME DU PAYS DE BOUILLON EN ARDENNE

Quai des Saulx, 12
6830 Bouillon
+32(0)61/46 52 11

www.paysdebouillon.be


OFFICE DU TOURISME DE BIEVRE

Rue de Bouillon, 39B
5555 Bièvre
+32(0)61/29 20 92

www.tourisme.bievre.be

PBWW © RITA PHOTOGRAPHIE

GROS-FAYS





PBWV © RITA PHOTOGRAPHIE



PBWV © RITA PHOTOGRAPHIE

Dorp op de heuveltop met zicht op de Semois

Een groen eiland bebouwd met traditionele huizen van leisteen, zo oogt het dorp Gros-Fays te midden van zijn weilanden en akkers. Overal waar je kijkt, zie je uitgestrekte bossen en bosjes. Vanaf deze pastorale open plek geniet je een adembenemend uitzicht op de diepe vallei van de Semois. Ver weg van de drukke verkeerswegen straalt Gros-Fays rust uit. Zeer bezienswaardig zijn onder meer de kasteelhoeve uit de 16de eeuw, de kerk, de oude brouwerij, de molen maar ook alle rijkdom van het kleine erfgoed. De meeste

huizen zijn opgetrokken uit lokale leisteen. In de zomer worden ze versierd met bloemen en zijn ze een magistraal toonbeeld van rust. Weelderig groen omringt het dorp. Wandel in de vallei van de Gros-Fays en door het dichtgebladerde Ardense bos waar beuk en spar heer en meester zijn. Het grillige reliëf tekent voor een prachtig uitzicht op de vallei van de Semois. Aan de voet van de heuvel liggen oude leisteengroeves waarvan de putten ook vandaag nog te zien zijn. En van de tabaksteelt resten nog enkele drogerijen.

BEAUX VILLAGES À PROXIMITÉ MOOIESTE DORPES IN DE OMGEVING

LAFORÊT	(p.130)	7 km	●
OUR	(p.138)	17 km	●



PBWW © RTA PHOTOGRAPHIE

GROS-FAYS (BIEVRE)

1 EGLISE SAINT-PIERRE ET ANCIEN PRESBYTÈRE *SINT-PIETERSKERK EN VROEGERE PASTORIE*

2 VÉNÉRABLE TILLEUL *EERBIEDWAARDIGE LINDE*

3 ANCIENNE FABRIQUE DE TABAC ET MAGASIN – ANCIENNE BRASSERIE *VROEGERE TABAKSFABRIEK EN WINKEL - VROEGERE BROUWERIJ*
Gros-Fays, 46 *Gros-Fays, 46*

4 CHÂTEAU-FERME *KASTEELHOEVE*
17^e - 18^e s. / Gros-Fays, 31 *17^e - 18^e e. / Gros-Fays, 31*

5 LAVOIR ET ABREUVOIR *WASPLAATS EN WATERPUT*
1865 / Gros-Fays, face au 55 *1865 / Gros-Fays, tegenover nr 55*

6 ANCIENNE FERME TRICELLULAIRE ET HABITAT TRADITIONNEL ARDENNAIS *VROEGERE DRIEDELIG BOERDERIJ EN TRADITIONELE ARDENSE HUIZEN*
Gros-Fays, 56 *Gros-Fays, 56*

7 ANCIENNE ÉCOLE *VROEGERE SCHOOL*

8 ANCIEN MOULIN ET MONUMENT DE LA RÉSISTANCE *VROEGERE MOLEN EN VERZETSMONUMENT*
Gros-Fays, 28 / Hors carte à 300 m *Gros-Fays, 28 / Op 300 m buiten de kaart*

Hissé sur un promontoire, Gros-Fays découvre des paysages magnifiques de la vallée de la Semois. Avec son château-ferme, son ancienne brasserie, ses maisons de schiste, le village respire la quiétude.

Gros-Fays ligt op een heuvel en biedt een prachtig uitzicht over de vallei van de Semois. Met zijn kasteelhoeve, zijn oude brouwerij en zijn leistenen huizen straalt het dorp vrede en rust uit.

↑  Graide 10 km

→  Cornimont 2 km


1.9
KM


P.170



DÉPART BALADE /
START WANDELING



BRASSERIE & CAFÉ



POINT DE VUE / UITKIJKPUNT



GARE / STATION



VUES ANCIENNES /
OUDE UITZICHTEN



AUDIO-GUIDE DISPONIBLE SUR
AUDIOGIDS BESCHIKBAAR OP
BEAUXVILLAGES.BE



PANNEAU D'INTERPRÉTATION /
INTERPRETATIEPANELEN



LAFORËT (VRESSE-SUR-SEMOIS)

Légendes & mystères au chevet de Laforêt

Le bien nommé Laforêt se pose le long de la Semois au cœur du massif boisé ardennais. Émergeant de la verdure, ce lieu rustique et plein de charme a gardé bien des traces du passé. Les larges toitures très particulières, dites de « faisiaux », couvrent un habitat aux volumes profonds et tout de schiste bâti. Un décor bien ardennais complète le tableau: cœurs porte-bonheur et protecteurs sur les granges, œils-de-bœuf en schiste ou encore des entrées très basses dues à la petite taille des villageois voici deux siècles! Deux lavoirs et abreuvoirs circulaires existent encore aux extrémités du village mais aussi d'anciens séchoirs à tabac. Souvenirs de l'ancienne activité liée

au tabac qui a fait la richesse de la région, ils animent le village de leurs ossatures séculaires! Côté patrimoine, signalons aussi l'église Sainte-Agathe décorée par l'artiste namurois Jean-Marie Londot. Lors de votre périple, longez la Semois et profitez de ses méandres qui serpentent entre d'abrupts versants boisés. Et, à la belle saison, n'hésitez pas à mettre votre courage à l'épreuve en franchissant la Semois via l'étonnant Pont de Claies. Toute de bois (claies) tressée, cette passerelle rustique est l'héritage des planteurs de tabac qui rejoignaient sans faire de détour les terres cultivables le long de la rivière.



MAISON DU TOURISME DU PAYS DE BOUILLON EN ARDENNE

Quai des Saulx, 12
6830 Bouillon
+32(0)61/46 52 11

www.paysdebouillon.be

CENTRE TOURISTIQUE ET CULTUREL DE VRESSE s/ SEMOIS

Rue Albert Raty, 83
5550 Vresse-sur-Semois
+32(0)61/29 28 27

<https://tourisme.vresse-sur-semois.be>

PARC NATIONAL DE LA VALLÉE DE LA SEMOIS

www.semois-parcnational.be



PBVW © RITA PHOTOGRAPHIE



PBWW © RITA PHOTOGRAPHIE



PBWW © RITA PHOTOGRAPHIE

LAFORËT



Legenden en mysteries van Laforët voor het slapengaan

Een dorp met een sprekende naam, gelegen aan de Semois in het hart van het Ardense bosmassief. Een rustieke en hoogst charmante plek die oprijst uit het groen en zijn sporen van het verleden goed heeft bewaard. Diep gebouwde huizen, volledig opgetrokken uit leisteen, staan te pronken onder hun zeer kenmerkende brede daken, in de volksmond 'faisiaux' genoemd. Een typisch Ardens decor maakt het plaatje compleet. Denk aan hartvormige geluksbrengers op de schuren, leistenen ronde dakvensters of zeer lage deuren die voor de kleine dorpsbewoners van twee eeuwen geleden toch hoog genoeg waren! Aan de rand van het dorp liggen nog twee washuizen en drinkplaatsen, maar ook oude

tabaksdrogerijen. Deze overblijfselen van de tabaksteelt die de streek ooit van rijkdom voorzag, animeren het dorp met hun eeuwenoude geraamten. Tot het erfgoed behoort ook de Naamse kunstenaar Jean-Marie Londot. Wandel langs de Semois en geniet van haar meanders die zich een weg banen tussen steile beboste heuvelflanken. In de zomer kan je je van je dapperste kant laten zien als je de Semois oversteekt over de verrassende Pont de Claies. Deze rustieke wandelbrug, volledig gebouwd uit gevlochten hout, is alweer een erfstuk van de tabakstellers die op weg naar hun velden langs de rivier liever geen omweg maakten...

BEAUX VILLAGES À PROXIMITÉ MOOIESTE DORPJE'S IN DE OMGEVING

GROS-FAYS	(p.126)	7 km	●
OUR	(p.138)	22 km	●



© WWW.BETA.PHOTOGRAPHIE

LAFORÊT (VRESSE-SUR-SEMOIS)

1

ÉGLISE SAINTE-AGATHE
1779

SINT-AGATHAKERK
1779

2

ARCHITECTURE DU VILLAGE

ARCHITECTUUR VAN HET DORP

3

LAVOIR, FONTAINE ET ABREUVOIR
Rue du Pont de Claies, 18 /
Monument et site classés

WASPLAATS, DRENKBAK EN WATERPUT
Rue du Pont de Claies, 18 /
Geklasseerde monument en site

4

PONT DE CLAIES
En juillet et août (à 500 m)

BRUG VAN CLAIES
in juli en augustus (op 500 m)

5

VALLÉE DE LA SEMOIS ARDENNAISE
Site de Grand Intérêt Biologique / Natura 2000

ARDENNEN VALLEI VAN DE SEMOIS
Natura 2000 / Gebied van groot biologisch belang

6

FERME TRICELLULAIRE TRADITIONNELLE
Rue du Pont de Claies, 21-22 / Monument classé

TRADITIONELE DRIEKAMERBOERDERIJ
Rue du Pont de Claies, 21-22 / Beschermd monument

7

ANCIENS SÉCHOIRS À TABAC

VROEGERE TABAKSSCHUREN

8

ABREUVOIR ET VIEILLE FORGE
Monument et site classés

DRENKBAK EN VOOMALIGE SMEDERIJ
Geklasseerde monument en site

9

ANCIENS SÉCHOIRS À TABAC

VROEGERE TABAKSSCHUREN

10

CENTRE CULTUREL DE VRESSE-SUR-SEMOIS
Hors carte à 1,2 km

CULTUREEL CENTRUM VAN VRESSE-SUR-SEMOIS
Op 1,2 km buiten de kaart

L

PROMENADE DES LEGENDES ET POINTS-DE-VUE
Activité 'familles' (2,3 km)

LEGENDENWANDELING EN UITKIJKPUNTEN
Familieactiviteit (2,3 km)

Caché derrière les petites fermes en schiste, Pépé crochet est assis au bord de l'abreuvoir. Il nous conte la vie au temps des séchoirs à tabac et lavoirs de ce village rustique plein de charme.

Verscholen achter de leistenen boenderijtjes, ligt Pépé crochet aan de rand van de drinkplaats. Hij vertelt ons over het leven in de tijd van de tabaksdrogerijen en de washuizen van dit dorpje.

 DÉPART BALADE /
START WANDELING

 DÉPART PROMENADE DES LÉGENDES
START LEGENDENWANDELING

 BRASSERIE & CAFÉ

 ÉPICERIE KRUIDENIERSWINKEL

 POINT DE VUE UITKIJKPUNT

 GARE STATION

 VUES ANCIENNES
OUDE UITZICHTEN

 PANNEAU D'INTERPRÉTATION
INTERPRETATIEPANELEN



↑ Vresse-Sur-Semois 1,2 km
↑  Graide 14 km


1.0
KM


P.170





MIRWART (SAINT-HUBERT)

Un château bercé par un écrin de verdure

Les amateurs de nature apprécieront les vastes forêts enlaçant le village de Mirwart. Confortablement installé dans un écrin de verdure, cet authentique village ardennais se déploie le long d'une crête entre son église et son château. Imposant mais humble, ce bâtiment aujourd'hui classé est présent depuis le Moyen Âge. Doté d'un historique rocambolesque, il a été maintes fois abîmé par des guerres et des révolutions mais a toujours été reconstruit, amélioré, et a récemment retrouvé tous ses fastes d'antan! Sur un éperon rocheux, il surplombe la Lomme, cours d'eau à la fois paisible et tortueux.

A Mirwart, fermettes et anciennes fermes ont su garder leurs caractéristiques ancestrales: colombages, vieilles pierres et vieilles briques sont encore aujourd'hui l'apanage du patrimoine bâti. Au pied du village, lovés contre les forêts, apparaissent les étangs piscicoles du Domaine Provincial. Spécialement aménagés, ils permettent aux visiteurs d'appréhender la faune et la flore présentes en nombre au bord de l'eau. Ce mélange de vieille architecture, de vieilles pierres et d'un cadre 100% nature ne peut que ravir les amateurs de belles choses!



MAISON DU TOURISME DE LA FORET DE SAINT-HUBERT

Place du Marché, 15
6870 Saint-Hubert
+32(0)61/61 30 10

www.foretdesainthubert-tourisme.be

ROYAL SYNDICAT D'INITIATIVE DE SAINT-HUBERT

Place du Marché, 15
6870 Saint-Hubert
+32(0)61/61 30 10

visitsainthubert.be

DOMAINE PROVINCIAL DE MIRWART

Rue du Moulin 14, 6870 Saint-Hubert
+32 (0) 84 36 62 99

luxembourg-belge.be



MIRWART



PBWW © RITA PHOTOGRAPHIE



PBWW © RITA PHOTOGRAPHIE

Een kasteel genesteld in het groen

Natuurlijkhebbers kunnen zeker hun hart ophalen in de uitgestrekte bossen rond Mirwart. Dit authentieke Ardense dorp, omgeven door een schijn van groen, ligt op een heuveltop tussen de kerk en het kasteel. Het imposante maar bescheiden gebouw dateert uit de Middeleeuwen en is vandaag beschermd. In zijn woelige verleden werd het meermaals verwoest door oorlogen en revoluties, maar altijd werd het heropgebouwd en nog verbeterd. Sinds kort heeft het al zijn glorie van weleer terug. Van op een hoge rots kijkt het uit over de Lomme, een vreedzame rivier met toch ook woelige trekjes. De boerenhuizen en oude hoeses van Mirwart hebben hun voorouderlijke kenmerken bewaard: vakwerk, oude stenen en dito bakstenen zijn nog steeds de trots van het gebouwde erf-

goed. Aan de voet van het dorp, in de schaduw van de bossen, glanzen de visvijvers van het Provinciaal Domein. Ze werden speciaal aangelegd en gunnen de bezoekers een blik op de rijke fauna en flora langs het water. Deze mix van oude gebouwen, oude stenen en weelderige natuur zal de liefhebbers van schoonheid zeker bekoren!

BEAUX VILLAGES À PROXIMITÉ MOOISTE DORPIES IN DE OMGEVING

REDU	(p.142)	15 km	🟡
OUR	(p.138)	23 km	🟡
SOHIER	(p.108)	23 km	🟠



PBWW © RTA PHOTOGRAPHIE

MIRWART (SAINT-HUBERT)

- | | |
|--|--|
| 1 ÉGLISE SAINT-ROCH | SINT-ROCHTUSKERK |
| 2 MAISON TRICELLULAIRE
Rue du Château, 37 | DRIEKAMERWONING
Rue du Château, 37 |
| 3 ANCIENNE FERME
Rue du Château, 10 | VROEGERE BOERDERIJ
Rue du Château, 10 |
| 4 CHÂTEAU DE MIRWART
Monument et site classés | KASTEEL VAN MIRWART
Geklasseerde monument en site |
| 5 VIEUX MOULIN
Rue du Moulin, 12 | VROEGERE MOLEN
Rue du Moulin, 12 |
| 6 RÉSERVE NATURELLE DU « PRÉ DES FORGES » | NATUURRESERVAAT «PRÉ DES FORGES |
| 7 DOMAINE PROVINCIAL DE MIRWART ÉTANGS ET PISCICULTURE | PROVINCIAAL DOMEIN VAN MIRWART VIJVERS EN VISKWEK |
| 8 MASSIF FORESTIER DOMANIAL
Site de Grand Intérêt Biologique / Natura 2000 | STAATSBOS
Natura 2000 / Gebied van groot biologisch belang |
| 9 ANCIENNE GLACIÈRE ET ÉTANG SAINT-ROCH | VROEGERE IJSKELDER EN ST ROCH VIJVER |
| 10 CROIX DES BUCHERONS | HOUTHAKKERSKRUIS |
| 11 ANCIENNE ÉCOLE ET PRESBYTÈRE
Rue du Calvaire | VROEGERE SCHOOL EN PASTORIE
Rue du Calvaire |
| 12 BÂTISSE EN COLOMBAGE
19 ^e s. / Place communale, 21 | GEBOUW IN VAKWERK
19 ^e e. / Place communale, 21 |
| 13 POINT-DE-VUE SUR LE MASSIF ARDENNAIS | UITKIJKPUNT OVER HET ARDENNENMASSIEF |

Mirwart semble tranquille, abandonné au milieu de forêts imposantes et d'étangs épars. Les fermettes en vieilles pierres ou à colombage font une haie d'honneur au château. Le temps est au repos.

Mirwart ligt er rustig bij, verlaten te midden van torenhoge bossen en kleine vijvers. Het kasteel wordt omringd door een enchaag van oude stenen en vakwerkhuizen. Hier is de tijd blijven stilstaan.

↕ 🏠 Awenne 4 km
↕ 🏠 Grupont 6 km

📍
DÉPART BALADE /
START WANDELING

🍽️
RESTAURANT

🍴
BRASSERIE & CAFÉ

👁️
POINT DE VUE /
UITKIJKPUNT

🚉
GARE /
STATION

📍
POINT INFO TOURISME /
TOERISTISCH INFO



📍
6.0
KM





OUR (PALISEUL)

Entre les deux ponts, Our se prélassse

Le coquet village d'Our s'épanouit dans un paysage doucement façonné au fil du temps par la rivière du même nom. Le fond de vallée est occupé par le bâti typiquement ardennais; les versants, plus abruptes, sont couverts de forêts. Vous accéderez au village en franchissant deux ponts en pierres taillées en demi-lune. Centré sur l'église paroissiale et enserré dans une boucle de la rivière, Our a su préserver ses vieilles maisons basses en pierres de grès. Dominant la localité, l'église Saint-Laurent est classée comme monument depuis 1983. Entre le village et

le moulin, l'Our a façonné un petit défilé. Là, un chaos de rochers entrave le cours de la rivière. Prestement, ses eaux claires s'insinuent parmi les pierres lisses, tourbillonnent dans les golfes sombres, forment d'innombrables cascates. Laissez-vous guider au gré de cet environnement pittoresque et rafraîchissez-vous en bord de rivière ou dans l'un des restaurants de la localité. Particulièrement soucieux de la qualité, ils font d'Our une véritable étape gastronomique qui vous assurera de mémorables moments de plaisir et de satisfaction!



MAISON DU TOURISME DU PAYS DE BOUILLON EN ARDENNE

Quai des Saulx, 12
6830 Bouillon
+32(0)61/46 52 11

www.paysdebouillon.be

SYNDICAT D'INITIATIVE DE PALISEUL

Grand-Place, 7
6850 Paliseul
+32(0)61/28 77 37 / +32(0)470/96 24 58

www.si-paliseul.be



PBVW © RTTA PHOTOGRAPHIE

PBVW © RTTA PHOTOGRAPHIE

Een vredige plek tussen twee bruggen

Het kokette dorpje Our ligt te midden van een landschap dat in de loop der jaren werd gesculpteerd door de gelijknamige rivier. Onderin de vallei zien we gebouwen in de typisch Ardense stijl, terwijl de steile oevers bedekt zijn met bossen. Twee halve-maanvormige bruggen van gehouwen steen steen heten je welkom in het dorp. Rond de parochiale kerk, in een bocht van de rivier, staan nog de oude, lage zandstenen huizen van Our. De hoge Saint-Laurentkerk is sinds 1983 beschermd als monument. Tussen het dorp en de molen heeft de Our een nauwe

doorgang uitgesneden. Een wirwar van rot-sen belemmert er de stroming van de rivier. Het heldere water glipt behendig tussen de gladde stenen, gaat wild tekeer in donkere kloven en tovert zo talloze mini-watervalle-tjes tevoorschijn. Wandel rustig rond in deze pittoreske omgeving en zoek vervolgens de koelte op langs de rivier of versterk de innerlij-ke mens in een van de restaurants in het dorp. Met een bijzondere focus op kwaliteit maken ze van Our een gastronomische trekpleister die je zeker niet zal teleurstellen!

OUR



ARDENNE / ARDENNEN

BEAUX VILLAGES À PROXIMITÉ MOOISTE DORPIES IN DE OMGEVING

REDU	(p.142)	11 km	●
GROS-FAYS	(p.126)	17 km	●
SOHIER	(p.108)	18 km	●
MIRWART	(p.134)	23 km	●



Our et sa rivière partagent une vallée érodée au fil du temps.

Les vieilles maisons en pierre de grès, typiquement ardennaises, sont bien préservées. Balades et gastronomie se disputent le moment.

Our en zijn rivier delen een vallei die in de loop der tijd door erosie is uitgehold. De oude lage zandstenen huizen, typisch voor de Ardennen, zijn hier goed bewaard gebleven.

OUR (PALISEUL)

1 ÉGLISE SAINT-LAURENT
1820 / Monument et site classés

SAINST-LAURENTKERK
1820 / Geklasseerde monument en site

2 PONT EN GRÈS SCHISTEUX

BRUG IN SCHISTEUS ZANDSTEEN

3 ANCIENNE FERME BICELLULAIRE
19^e s. / Rue des Abbyes, 2

OUDE TWEEKAMERHOEVE
19^e e. / Rue des Abbyes, 2

4 CHÂTEAU DES ABBYES
Hors carte à 2 km

KASTEEL VAN ABBYES
Op 2 km buiten de kaart

5 ANCIEN MOULIN
Hors carte à 2 km

OUDE MOLEN
Op 2 km buiten de kaart

6 VALLÉE DE L'OUR

OUR-VALLEI

7 PONT EN GRÈS SCHISTEUX

BRUG IN SCHISTEUS ZANDSTEEN

8 ANCIENNE FERME EN LONG MULTICELLULAIRE
Rue de Porcheresse, 8

VROEGERE LANGE MEERKAMERHOEVE
Rue de Porcheresse, 8

9 ANCIENNE FERME EN U
Rue de Porcheresse, 9

VROEGERE U-HOEVE
Rue de Porcheresse, 9

10 MAISON TRADITIONNELLE ARDENNAISE
Rue de Porcheresse, 4

TRADITIONELE ARDENS WONING
Rue de Porcheresse, 4

 DÉPART BALADE /
START WANDELING

 RESTAURANT

 BRASSERIE & CAFÉ

 POINT DE VUE /
UITKIJKPUNT

 GARE /
STATION

 VUES ANCIENNES /
OUDE UITZICHTEN

  Graide 7 km

  Carlsbourg 8 km


2.5
KM


P.170





REDU, LESSE & SÉCHERY (LIBIN)

Village du livre

Relief vallonné, crêtes boisées, verts pâtures, bienvenue au cœur de l'Ardenne belge ! Redu vous y accueille à livre ouvert. Tournez les pages de cette charmante localité, c'est se laisser guider, au fil des ruelles, à la découverte de bâtisses traditionnelles ardennaises en grès, d'anciennes fermes pluricellulaires, des anciennes écoles... Mais ce n'est pas tout... Redu possède plus d'un tour dans son sac. À commencer par le hameau de Séchery, situé à quelques encablures, et qui vous livrera un habitat préservé, enlacé dans un décor verdoyant. Un peu plus bas, clapissant au pied de la Lesse, le hameau du même nom déroule paisiblement ses bâtisses au fil de l'eau. L'atmosphère y est bucolique. L'endroit est aussi le point de départ idéal pour d'agréables balades ou des randonnées revigorantes ! Sur les hauteurs, le site classé comprend la chapelle Notre-Dame de Walcourt, datée de 1750, et ses abords. En bref, un cadre paysager privilégié, qui vous dévoilera quelques panoramas d'exception. En filigrane, une offre culturelle, artistique et littéraire à foison saura vous séduire. Car Redu, c'est aussi le village du Livre ! Ce sont enfin des producteurs, artisans et établissements où parfaire votre visite de ce beau village aux multiples facettes !

REDU, LESSE
& SÉCHERY



MAISON DU TOURISME DE LA FORÊT DE SAINT-HUBERT

Place du Marché, 15
6870 Saint-Hubert
+32(0)61/61 30 10

www.foretdesainthubert-tourisme.be

OFFICE DU TOURISME DE LIBIN

Place de l'Esro, 60
6890 Redu
+32(0)61/65 66 99

www.libin.be/loffice-du-tourisme





PBWW © RITA PHOTOGRAPHIE



PBWW © RITA PHOTOGRAPHIE

Boek dorp

Glooiende heuvels, beboste heuvelruggen, groene weiden... Welkom in het hart van de Belgische Ardennen! Redu is voor u een open boek. Sla de pagina's van deze charmante plaats om. Laat u leiden doorheen de strajtes om traditionele gebouwen uit de Ardennen in zandsteen, oude boerderijen met hun verschillende gebouwen en oude scholen te ontdekken. Maar dat is niet alles... Redu heeft nog heel wat meer te bieden, zoals bijvoorbeeld het gehucht Séchery, op een steenworp afstand, een ongerepte habitat omringd door weelderig groen. Een beetje verder, aan de voet van de Lesse, vindt u het gelijknamige gehucht waarvan de gebouwen vreedzaam

langs het water staan, in een echt bucolische sfeer. Dit is ook het ideale vertrekpunt voor aangename wandelingen of verkwikkende trektochten! Op de hoogten is de kapel van Onze-Lieve-Vrouw van Walcourt, die uit 1750 dateert, en de omgeving ervan een geklasseerde site. Kortom een prachtig landschap waarin u een aantal uitzonderlijke panorama's kan bewonderen. Het culturele, artistieke en literaire aanbod zal u zeker weten te bekoren. Want Redu is ook het boekendorp! En tenslotte maken de producenten, ambachtshui en allerlei eetgelegenheden uw bezoek aan dit mooie dorp met zoveel facetten helemaal af!

BEAUX VILLAGES À PROXIMITÉ MOOISTE DORPIES IN DE OMGEVING

OUR	(p.138)	11 km	🟡
MIRWART	(p.134)	15 km	🟡
SOHIER	(p.108)	13 km	🟠



PBW & RITA PHOTOGRAPHIE

REDU, LESSE & SÉCHERY (LIBIN)

1	ÉGLISE SAINT-HUBERT 1851-1854	SINT-HUBERTUSKERK 1851-1854
2	MUDIA Musée didactique d'art	MUDIA Didactisch kunstmuseum
3	SÉQUENCE D'HABITAT VILLAGEOIS Rue de la Prairie, 43	ENKELE HUIZEN IN HET DORP Rue de la Prairie, 43
4	BOIS DES LÉGENDES	BOS VAN LEGENDES
5	ANCIENNE FERME EN LONG Rue de Hamaïde, 64	VROEGERE BOERDERIJ IN DE LENGTE Rue de Hamaïde, 64
6	ANCIENNES ÉCOLES DE REDU 1865-1866 / Rue de Daverdisse, 53	VROEGERE SCHOLEN VAN REDU 1865-1866 / Rue de Daverdisse, 53
7	HABITAT VILLAGEOIS Hameau de Séchery	HUIZEN IN HET DORP Gehucht Séchery
8	CHAPELLE NOTRE-DAME DE WALCOURT ET ARBRES REMARQUABLES 1750 / Monument et site classés / Hameau de Lesse	KAPEL ONZE-LIEVE-VROUW VAN WALCOURT EN OPMERKELIJKE BOMEN 1750 / Geklasseerd monument en site / Gehucht Lesse
9	FERME PLURICELLULAIRE Hameau de Lesse	OUDE BOERDERIJ MET VERSCHILLENDE GEBOUWEN Gehucht Lesse
10	LA LESSE	DE LESSE
11	EURO SPACE CENTER - TRANSINNE Hors carte à 5 km	EURO SPACE CENTER - TRANSINNE Op 5 km buiten de kaart

Relief vallonné, crêtes boisées,
verts pâturages, bienvenue au cœur
de l'Ardenne belge!
Redu vous y accueille à livre ouvert.

Glooiende heuvels, beboste
heuvelruggen, groene weiden...
Welkom in het hart van
de Belgische Ardennen!
Redu is voor u een open boek!

 DÉPART BALADE /
START WANDELING

 RESTAURANT

 BRASSERIE & CAFÉ

 TEA ROOM

 ARTISANAT / HANDWERK

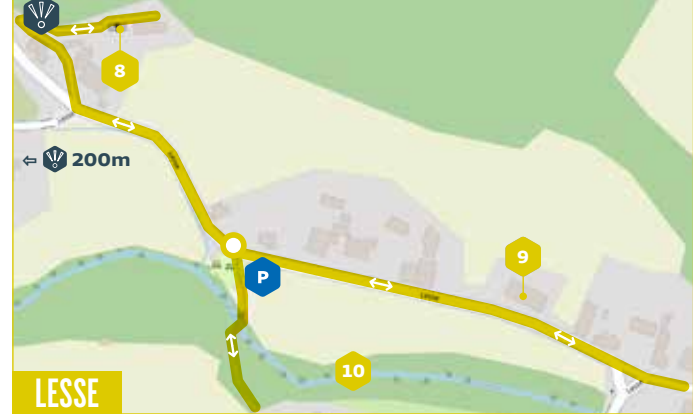
 POINT DE VUE / UITKIJKPUNT

 GARE / STATION

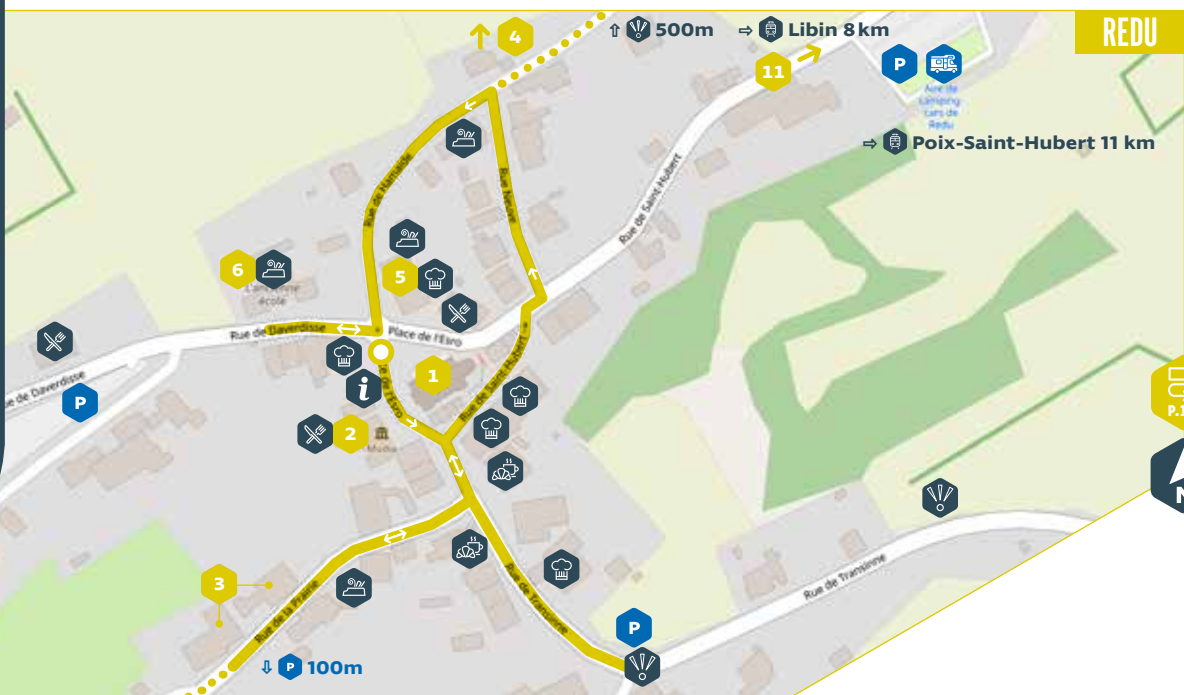
 POINT INFO TOURISME /
TOERISTISCH INFO



SÉCHERY



LESSE



REDU

 P.170



LORRAINE

Une région à découvrir au fil des saisons

Région la plus méridionale de Wallonie, la Lorraine s'individualise par une succession de côtes et de dépressions. Ce paysage marqué par un relief de «cuestas» en est le signe distinctif.

Cette région de haut plateau, située au sud de l'Ardenne, est rythmée par une succession de reliefs asymétriques dénommés «cuestas» qui résultent de l'érosion différentielle du sol. Chaque cuesta (cote) est composée au nord d'un «front» correspondant à un versant court et raide ainsi que d'un «revers» au sud, qui offre un versant plus long et en pente douce.

Le front domine toujours une dépression développée dans les roches plus tendres et où coule un cours d'eau.

LOTHARINGEN

Cuestas geven vorm

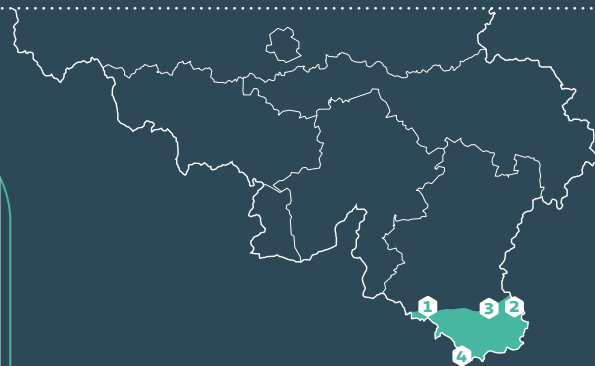
Lotharingen, de meest zuidelijke regio van Wallonië, wordt gekenmerkt door een opeenvolging van kusten en laagvlakten. Karakteristiek voor dit landschap is het reliëf van "cuestas".

Deze hoogvlakte, gelegen ten zuiden van de Ardennen, wordt getypeerd door een opeenvolging van asymmetrische reliëfs, die *cuesta's* worden genoemd, het resultaat van een differentiële bodemerosie. Iedere *cuesta* bestaat aan de noordzijde uit een «front», een korte, steil aflopende helling, en uit een «dip-slope» of laagvlak aan de zuidkant, een langere, zacht aflopende helling.

Het front domineert altijd een depressie die zich in de zachtere rotslagen ontwikkelde en waar een waterloop stroomt.



© SAMUEL VANDENBERG



SOURCE/BRON: FRW - CPDT

LORRAINE LOTHARINGEN

- 1 CHASSEPIERRE
- 2 GUIRSCH
- 3 NOBRESSART
- 4 TORGNY

LORRAINE
LOTHARINGEN



LES PLUS BEAUX
VILLAGES DE
WALLONIE

BELGIQUE



CHASSEPIERRE (FLORENVILLE)

Quand la Semois se met en scène

Un étroit vallon, des coteaux escarpés, un méandre, des étendues de prairies, Chassepierre s'inscrit dans un paysage naturel remarquable. Cet adorable village est chaque année le rendez-vous du Festival International des Arts de la rue. Il est aussi le paradis des peintres qui y voient des décors de rêve: une Semois enlaçant le village aux couleurs blanches dominantes, dans un écrin de verdure caractérisé par une première cuesta (côte). Chassepierre doit certainement son nom aux deux mots latins « Casa Petra » qui signifient « maison de pierre ». Il conserve un ensemble architectural composé de maisons des 18^e et 19^e siècles. Aux côtés de l'église Saint-Martin, le presbytère s'impose par son

volume et surplombe deux charmantes demeures en bord de Semois. Un réseau de galeries souterraines creusées par l'homme dans le roc (roche calcaire) se prolonge sous les fondations de l'ancien moulin. Ce témoin géologique de l'ère tertiaire, attribué, peut-être, au lieu de résidence d'êtres magiques..., est joliment dénommé « Trou des Fées ». Après avoir flâné à travers les ruelles, laissez-vous envoûter par l'ambiance des méandres boisés de la Semois et des lieux-dits comme la Redoute de Gréa ou le Point de vue de Bohanan. Le parcours surplombant la rivière vous offrira quelques vues splendides !

CHASSEPIERRE



MAISON DU TOURISME DE GAUME

Rue du Moulin, 35
B-6740 Etalle
+32 (0)63 39 31 00

www.visitgaume.be

SYNDICAT D'INITIATIVE DE FLORENVILLE S/ SEMOIS

Esplanade du Panorama, 1
6820 Florenville
+32 (0)61 31 12 29

www.florenville.org

PARC NATUREL DE GAUME

Rue Camille Joset, 1
6730 Rossignol
+32 (0)63/45 71 26

parc-naturel-gaume.be

PARC NATIONAL DE LA VALLÉE DE LA SEMOIS

semois-parcnational.be



PBWV © RITA PHOTOGRAPHIE



© AUDREY DEPIENNE



PIVW © RITA PHOTOGRAPHIE

Alle wegen leiden naar de Semois

Een smalle vallei, steile heuvelflanken, een meander, uitgestrekte weides, ... Moet nog gezegd dat Chassepierre is gelegen in een omgeving met een opmerkelijke natuur? Dit lieflijke dorpje is ieder jaar het toneel van het Internationale Staatskunstenfestival. Het is ook een paradijs voor schilders die er hun gedroomde decors vinden: de Semois die het dorp in een witte schittering hult en stroomt door een schrijn van groen waar zich al een eerste cuesta (heuvel) aftekent. Chassepierre dankt zijn naam onmiskenbaar aan het Latijnse "Casa Petra" dat "stenen huis" betekent. Het architecturale geheel wordt gevormd door 18de- en 19de-eeuwse huizen. Naast de Saint-Martinker pronkt de

pastorie met haar gulle volumes, hoog uit-torend boven twee charmante huizen op de oever van de Semois. Een netwerk van ondergrondse gangen, door de mens uitgegraven in de 'cron' (kalkrots), loopt verder onder de fundamenteën van de oude molen. "Trous des Fées", zo luidt de vrolijke naam van dit geologische restant van het tertiaire tijdperk waar zich misschien wel magische wezens schuilhouden... Na een wandeling door de straatjes kan je nog de bedwelmende sfeer opsnuiven van de beboste meanders van de Semois en van gehuchten zoals Redoute de Gréa of Point de vue de Bohanan. Maak je klaar voor enkele prachtige uitzichten over de rivier!

BEAUX VILLAGES À PROXIMITÉ MOOISTE DORPIES IN DE OMGEVING

NOBRESSART	(p.156)	39 km	●
TORGNY	(p.160)	39 km	●
GUIRSCH	(p.152)	49 km	●



PBWW © RITA PHOTOGRAPHIE

CHASSEPIERRE (FLORENVILLE)

Entre Chassepierre ou la Semois, qui brille le plus? Pendant l'été, la rivière rêve de stars pendant que le village rayonne sous les applaudissements du festival international des arts de la rue.

Wie schittert het meest, de Chassepierre of de Semois? De zomerzon vult de rivier met dromen van sterren, terwijl het dorp davernt door het applaus van het internationale straatkunstenfestival.

- | | | |
|-----------|---|--|
| 1 | EGLISE SAINT-MARTIN ET ANCIEN CIMETIÈRE
1702 / Monument et site classés | SINT-MARTINUSKERK EN OUDE BEGRAAFPLAATS
1702 / Geklasseerde monument en site |
| 2 | ANCIEN PRESBYTÈRE
1790 / Monument et site classés /
Rue de la Semois, 15 | VROEGERE PASTORIE
1790 / Geklasseerde monument en site /
Rue de la Semois, 15 |
| 3 | LIEU-DIT : « LE TROU DES FÉES »
ET ANCIEN MOULIN
Monument et site classés /
Rue de la Semois, à droite du 15 | BIJGENAAMD « LE TROU DES FÉES » (HET FEEËNGAT)
EN VROEGERE MOLEN
Geklasseerde monument en site /
Rue de la Semois, à droite du 15 |
| 4 | ANCIENNE FORTERESSE DE CHASSEPIERRE
Rue Derrière la Tour | VROEGERE KASTEEL VAN CHASSEPIERRE
Rue Derrière la Tour |
| 5 | PASSERELLE DU BREUX | BRUG VAN BREUX |
| 6 | FERME TRICELLULAIRE ENDUITE 1803 | TRADITIONEEL DRIEDELIG HUIS
1803 |
| 7 | LAVOIR | WASSERIJ |
| 8 | ECOLE DU VILLAGE (FONDATION MARCI)
1751 / Rue de Warlomont, 53 | SCHOOL (STICHTING MARCI)
1751 / Rue de Warlomont, 53 |
| 9 | POINT DE VUE ET TABLE D'ORIENTATION | UITKIJKPUNT EN ORIËNTATIETAFEL |
| 10 | VALLÉE DE LA SEMOIS | SEMOIS VALLEI |
| 11 | SITE GALLO-ROMAIN DE CHAMELEUX
Hors village à 8 km | GALLO-ROMEINSE SITE VAN CHAMELEUX
Op 8 km van het dorp |
| 12 | ABBAYE D'ORVAL
Hors village à 13,5 km | ABDIJ VAN ORVAL
Op 13,5 km van het dorp |
| 13 | RÉSERVE NATURELLE DES EPIOUX ET POINT DE VUE
10km | NATUURRESERVAAT EN UITZICHTPUNT LES EPIOUX
10km |

DÉPART BALADE /
START WANDELING

RESTAURANT

BRASSERIE & CAFÉ

ÉPICERIE / KRUIDENIERSWINKEL

POINT DE VUE / UITKIJKPUNT

GARE / STATION

PANNEAU D'INTERPRÉTATION /
INTERPRETATIEPANELEN



N83

↓ 11
↓ Florenville 5 km

1.9
KM





GUIRSCH (ARLON)

Entre ciel & terre

On n'arrive pas à Guirsch par hasard : il faut quitter la route principale et s'engager sur une petite voie montante, toute ombragée sous une forêt dense. Passé la butte, la lumière fuse et un paysage époustouflant nous salue : de vastes étendues de prairies et de champs à perte de vue, le haut plateau nous livre une vue panoramique sur le début de l'Ardenne et le Grand-Duché de Luxembourg. Grandiose ! Guirsch est là, sous nos pieds, la tête accrochée au ciel. Juste à l'entrée du village, la chapelle Saint-Willibrord nous souhaite la bienvenue et nous invite à

continuer le chemin vers le centre du petit bourg. Guirsch est un des plus vieux villages d'Arлон. Par-delà les siècles passés, il a su préserver toute sa richesse patrimoniale. En 2010, son centre a été classé à titre d'ensemble architectural de Wallonie. Le très beau château classé, construit dans la seconde moitié du 18^e siècle, domine un parc richement arboré. De nombreuses fermes anciennes et traditionnelles s'enracinent autour et confèrent à ce village un charme assuré. La nature qui le drape terminera de nous donner des ailes.

GUIRSCH



MAISON DU TOURISME DU PAYS D'ARLON

Rue des Faubourgs, 2
6700 Arlon
+32(0)63/21 94 54
www.paysdarlon.be

ROYAL OFFICE DU TOURISME D'ARLON

Rue des Faubourgs, 2
6700 Arlon
+32(0)63/21 63 60
www.visitarlon.be



PBWW © RITA PHOTOGRAPHIE



PBWW © RITA PHOTOGRAPHIE



Tussen hemel en aarde

Men passeert niet toevallig in Guirsch. Eerst moet u de hoofdweg verlaten en vervolgens een klein pad omhoog nemen, in de schaduw van een dichtbegroeid bos. Eenmaal voorbij de heuvelrug breekt het licht door en worden we begroet door een adembenemend landschap: uitgestrekte weiden en velden zover het oog reikt, het hoogplateau biedt ons een panoramisch uitzicht op het begin van de Ardennen en het Groothertogdom Luxemburg. Fenomenaal! Daar is Guirsch, onder onze voeten, het hoofd naar de hemel geheven. Aan de ingang van het dorp verwelkomt de Sint-Willibrordkapel ons en nodigt ons uit

om verder te wandelen naar het centrum van het dorp. Guirsch is een van de oudste dorpen van Aarlen. Door de eeuwen heen heeft het zijn rijke erfgoed weten te behouden. In 2010 werd het centrum ervan geklasseerd als architecturaal erfgoed van Wallonië. Het prachtige kasteel, dat geklasseerd is als beschermd erfgoed, werd gebouwd in de tweede helft van de 18de eeuw en kijkt uit over een weelderig park. Talrijke oude en traditionele boerderijen zijn er gevestigd en geven dit dorp een zekere charme. De omhullende natuur geeft ons vleugels.

**BEAUX VILLAGES À PROXIMITÉ
MOOISTE DORPJES IN DE OMGEVING**

NOBRESSART (p.156) 14 km 

GUIRSCH (ARLON)

1

CHAPELLE SAINT-WILLIBROD ET PANORAMA SUR LE LUXEMBOURG

Alewee

SINT-WILLIBRODKAPEL EN UITZICHT OVER LUXEMBURG

Alewee

2

ANCIENNE MAISON ET ÉCOLE COMMUNALE

Rue du Château, 13

VROEGERE SCHOOL EN GEMEENSCHAPSHUIS

Rue du Château, 13

3

ENSEMBLE DU NOYAU HISTORIQUE

Ensemble architectural classé

HISTORISCHE HART

Beschermd architectural geheel

4

EGLISE SAINT-WILLIBROD ET SON CIMETIÈRE

Rue du Château

SINT-WILLIBRODKERK EN DE BEGRAAFPLAATS

Rue du Château

5

ANCIEN NOVICIAT DES SŒURS DE NOTRE-DAME

Rue du Château, 21

VOORMALIG NOVICIAAT VAN DE ZUSTERS NOTRE-DAME

Rue du Château, 21

6

CHÂTEAU ET SON PARC ARBORÉ

1749 / Monument et site classés / Domaine privé
Rue du Château, 31

KASTEL EN ZIJN BOSRIJKE PARK

1749 / Beschermd monument en site / Privé-eigendom
Rue du Château, 31

7

ANCIENNES FERMES MULTICELLULAIRES

Rue du Château, 28 - Impasse de la Forge, 3 et 8 -
Rue de Beckerich, 27 - Route de Heckbous, 2

VROEGERE MEERKAMERBOERDERIJEN

Rue du Château, 28 - Impasse de la Forge, 3 et 8 -
Rue de Beckerich, 27 - Route de Heckbous, 2

8

CALVAIRE CLASSÉ

GEKLASSEERDE KRUISWEG

Paisiblement étendu sur sa cuesta, le village, tout en haut perché, sommeille au soleil. Prière d'arriver sur la pointe des pieds pour ne pas troubler le calme de la nature chantante.

Het dorp ligt vredig op zijn 'cuesta', hoog gelegen, te sluimeren in de zon. U moet er op uw tenen lopen om de rust van de prachtige, fluitende natuur niet te verstoren.


DÉPART BALADE /
START WANDELING


RESTAURANT


POINT DE VUE / UITKIJKPUNT


GARE / STATION

  Arlon / Frassem 5km
  Arlon 6km


1.5
KM





NOBRESSART (ATTERT)

Au cœur d'un amphithéâtre vallonné

A la lisière de l'Ardenne, Nobressart s'étire dans un hémicycle de vert tendre. Signalant le massif ardennais, la couronne sombre et boisée de la vaste forêt d'Anlier coiffe le village au nord. Au sud et à l'est, prairies et cultures annoncent les paysages doucement vallonnés de Lorraine. A Nobressart, les teintes claires des façades crépies et le bleu des toits d'ardoises contrastent avec l'environnement verdoyant. Situé au débouché de quatre petites vallées, le village puise son charme dans une harmonieuse dualité: bâtiments d'implantation ardennaise côtoient de beaux volumes jointifs

typiques de la Lorraine. De la rue principale naissent des chemins créant de minuscules quartiers composés de quelques maisons. Une structure en grappe qui, complétée du ruisseau de Nobressart et de ses affluents, aère ce village à l'habitat traditionnel et homogène. Implantée au-dessus de cette voie principale, l'église Saint-Jean-Baptiste semble prendre de haut le noyau de bâtiments qu'elle surplombe. Ça et là, de nouvelles habitations donnent le change aux façades plus anciennes, rythmant la découverte du village d'une subtile alternance entre interventions d'hier et d'aujourd'hui.



MAISON DU TOURISME DU PAYS D'ARLON

Rue des Faubourgs, 2
6700 Arlon
+32(0)63/21 94 54
www.paysdarlon.be

SYNDICAT D'INITIATIVE DU VAL D'ATTERT

Voie de la Liberté, 107
6717 Attert
+32(0)63/23 62 88
www.attert-tourisme.be

PARC NATUREL DE LA VALLEE DE L'ATTERT

Voie de la Liberté, 107
6717 Attert
+32(0)63/22 78 55
www.pnva.be



PBVW © RITA PHOTOGRAPHIE

Een vredige plek tussen twee bruggen

An de rand van de Ardennen strekt Nobressart zich uit in het hart van een zachtgroen amfitheater. In het noorden steken de donkere kruinen van het uitgestrekte bos van Anlier hoog uit boven het dorp. In het zuiden en het oosten vormen weilanden en akkers de voorbode van de zacht glooiende landschappen van Lotharingen. In Nobressart staan de lichte bepleisterde gevels en de blauwe leidaken in schril contrast met deze groene omgeving. In een uithoek van vier kleine valleien, ontleent het dorp zijn charme aan een harmonieuze dualiteit: gebouwen in de ty-

pisch Ardense stijl staan er zij aan zij met hun typisch Lotharingse burens. Vanuit de hoofdstraat vertrekken wegen die piepkleine wijkes creëren van slechts een handvol huizen. Deze trosvormige structuur, gecombineerd met de rivier Nobressart en haar bijrivieren, zorgt voor een luchtige, traditionele en homogene woonomgeving. De Saint-Jean Baptistekerk op de hoofdweg kijkt hooghartig neer op de gebouwen onder haar. Hier en daar worden oude gevels subtiel afgewisseld met nieuwe woningen. Een dorp dus waar altijd wel iets nieuws - of ouds - te ontdekken valt!

NOBRESSART



BEAUX VILLAGES À PROXIMITÉ MOOIESTE DORPIES IN DE OMGEVING

TORGNY	(p.160)	37 km	●
CHASSEPIERRE	(p.148)	39 km	●

NOBRESSART (ATTERT)

1

EGLISE SAINT-JEAN-BAPTISTE
19^e s.

SINT-JANS-BAPTISTENKERK
19^e e.

2

ECOLE ET ANCIENNE MAISON COMMUNALE
1858 à 1864 / Rue du Centre, 76

SCHOOL EN OUD GEMEENSCHAPSHUIS
1858 tot 1864 / Rue du Centre, 76

3

ANCIEN MOULIN IMPÉRIAL
1740 à 1780 / Quartier du Moulin Impérial, 319

VROEGERE KEIZERLIJKE MOLEN
1740 tot 1780 / Quartier du Moulin Impérial, 319

4

POINT-DE-VUE

UITKIJKPUNT

5

HABITAT LORRAIN
Rue du Koun

TRADITIONELE HABITAT IN LOTHARINGEN
Rue du Koun

6

ANCIEN LAVOIR ET POINT-DE-VUE

VROEGERE WASSERIJEN EN UITKIJKPUNT

7

LES « USOIRS »

LES « USOIRS »

8

FERME JEANTY
Rue du Centre, 77

BOERDERIJ JEANTY
Rue du Centre, 77

9

ANCIEN TRAM VICINAL ARLON-NOBRESSART

VROEGERE TRAMLIJN ARLON-NOBRESSART

Organisé en petits quartiers en grappe autour de la rue principale, le village repose au creux de quatre vallons. Les façades claires des maisons contrastent avec le bleu des toits et le paysage vert.

Het dorp bestaat uit wijken die in clusters rond de hoofdstraat zijn gegroepeerd en ligt in de holte van vier valleien. De gevels van de huizen contrasteren met de blauwe daken en het groene landschap.



TORGNY (ROUVROY)

La Provence aux accents de terroir lorrain

Un microclimat privilégié et un relief délicatement vallonné que réchauffent les teintes dorées des façades et les toits de tuiles romaines... Vous voici au cœur de la « Provence... belge! » Petit village méridional de Lorraine adossé à flanc de coteau, Torgny est protégé des bises du nord par le massif forestier qui le borde. Le doux climat qui en résulte permet aujourd'hui encore la culture de la vigne. Entre massif forestier, vastes campagnes et patrimoine en pierre du pays, vous pourrez profiter à votre rythme de toutes les qualités de cette pépite du Sud.

En cheminant au gré des rues en pente qui convergent vers la Chiers, vous découvrirez non seulement un patrimoine classé - cinq potales, un lavoir, des fermes traditionnelles - mais également de belles perspectives sur les paysages français et belges environnants ainsi que le site de la réserve naturelle Raymond Mayné, la première réserve naturelle créée en Belgique! On y retrouve une faune et une flore de type... méditerranéennes. Quand on vous dit que ce beau village vaut sacrément le détour!



MAISON DU TOURISME DE GAUME

Rue du Moulin, 35
B-6740 Etalle
+32 (0)63 39 31 00

www.visitgaume.be

SYNDICAT D'INITIATIVE LE MERIDIONAL

Place Albert Paul, 6
6767 Torgny
+32(0)63/57 83 81

www.torgny.be

PARC NATUREL DE GAUME

Rue Camille Joset, 1
6730 Rossignol
+32 (0)63/45 71 26

parc-naturel-gaume.be



TORGNY



PBVW © RITA PHOTOGRAPHIE



PBVW © RITA PHOTOGRAPHIE



PBVW © RITA PHOTOGRAPHIE

De Provence met accenten van Lotharingen

Een gunstig microklimaat, een lichtglooiend reliëf en de warme gloed van goudkleurige gevels en Romeinse pannendaken... Jawel, dit is het hart van de Belgische... "Provence"! Het zuiderse dorp Torgny in Lotharingen leunt aan tegen een heuvelflank en geniet de bescherming van het bosmassief dat het omringt. Dankzij het zachte klimaat zijn hier nog wijngaarden te vinden.

Wandelend tussen het bosmassief, het uitgestrekte platteland en het mooie erfgoed van de streek, kan je geheel op je eigen tempo genieten van dit mooie stukje zuiden. De hellende straten komen samen in de Chiers en herbergen niet alleen beschermd erfgoed - vijf nissen, een washuis, traditionele hoeses

- maar bieden ook een mooi uitzicht over de Franse en Belgische landschappen in de omgeving en het natuurreservaat Raymond Manyné, het eerste oôit in ons land! De fauna en flora zijn van... het mediterrane type. Een dorp dus dat beslist een omweg waard is!

BEAUX VILLAGES À PROXIMITÉ MOOISTE DORPIES IN DE OMGEVING

NOBRESSART	(p.156)	37 km	●
CHASSEPIERRE	(p.148)	39 km	●
GUIRSCH	(p.152)	45 km	●



PBWW © RTA PHOTOGRAPHIE

TORGNY (ROUVROY)

1**ANCIEN LAVOIR**

Monument classé / Rue Grande

VROEGERE WASPLAATS

Beschermd monument / Rue Grande

2**FERME ROSE**

1838 / Monument classé / Rue Péchières, 6

ROOS BOERDERIJ

1838 / Beschermd monument / Rue Péchières, 6

3**POINT-DE-VUE ET VIGNOBLES****UITKIJKPUNT EN WIJNGAARDEN****4****RÉSERVE NATURELLE RAYMOND MAYNÉ**Site classé / 1^{re} réserve naturelle de Belgique**NATUURRESERVAAT RAYMOND MAYNÉ**Geklasseerde site / 1^o natuurreserveaat van België**5****CHAPELLE, ERMITAGE ET ALIGNEMENT D'ARBRES REMARQUABLES**

1636, 1729 et 1840 / Site classé

KAPEL, KLUIZENNAARSWONING EN OPMERKELIJKE BOMEN

1636, 1729 en 1840 / Geklasseerde site

6**EGLISE SAINT-MARTIN****SINT-MARTINUSKERK****7****ANCIEN PRESBYTÈRE**

1869 / Place Albert Paul

VROEGERE PASTORIE

1869 / Place Albert Paul

8**MONTQUINTIN ET SON CHÂTEAU**

Hors village à 6 km / Patrimoine exceptionnel de Wallonie / Propriété privée

MONTQUINTIN EN ZIJN KASTEEL

Op 6km van het dorp / Uitzonderlijk Waals erfgoed / Privé-eigendom

Surnommé "La Provence belge", Torigny ravit par les teintes dorées des façades et les toits de tuiles rouges. Baignée dans un climat doux, la vigne nonchalante donne des accents du sud à nos apéritifs.

Torgny, ook bekend als "de Belgische Provence", is een heerlijke plek met zijn goudkleurige gevels en rode pannendaken. Het dorp is gelegen in een mild klimaat en beschikt over wijstokken.

↑ 8

↑ Virton 9 km

3

3

4

5

1

6

7

2.5
KM



DÉPART BALADE /
START WANDELING

BRASSERIE & CAFÉ

POINT DE VUE /
UITKIJKPUNT

GARE /
STATION

POINT INFO TOURISME /
TOERISTISCH INFO





CIRCUIT ARTISTIQUE

Six Pas vers l'Art entre Samson et Lesse

UN VOYAGE ARTISTIQUE AU CŒUR DU CONDRUZ NAMUROIS !

Plongez dans une expérience unique où l'art contemporain rencontre l'authenticité des Plus Beaux Villages de Wallonie! « Six pas vers l'Art entre Samson et Lesse » vous invite à parcourir un itinéraire artistique inédit reliant six Beaux Villages d'exception: Thon-Samson, Mozet, Crupet, Falaën, Sosoye et Celles. Le pas, c'est une rencontre entre la tradition de nos villages et la démarche culturelle de l'art contemporain. En voiture, à vélo ou à pied, partez tant à la découverte des œuvres d'art qu'à celle des richesses patrimoniales villageoises! Un pupitre explicatif sur place vous plongera dans l'univers de l'artiste et sa démarche. Laissez-vous porter par les méandres des cours d'eau du Samson et de la Lesse, savourez la richesse du terroir et contemplez un patrimoine préservé.

Téléchargez le tracé GPS et le descriptif complet du circuit sur le site www.beauxvillages.be/balades

ARTISTIEKE ROUTE

"Six steps to Art" tussen Samson en Lesse

EEN ARTISTIEKE REIS NAAR HET HART VAN DE NAAMSE CONDRUZ !

Laat u onderdompelen in een unieke ervaring waar hedendaagse kunst en de authenticiteit van de Mooiste Dorpen van Wallonië elkaar ontmoeten! "Six pas vers l'Art entre Samson et Lesse" nodigt u uit om een unieke artistieke route te volgen die zes uitzonderlijke dorpen met elkaar verbindt: Thon-Samson, Mozet, Crupet, Falaën, Sosoye en Celles. Le Pas is een ontmoeting tussen de tradities van onze dorpen en de culturele benadering van hedendaagse kunst. Met de auto, op de fiets of te voet, ontdek zowel de kunstwerken als het rijke erfgoed van onze dorpen! Een informatiebalie ter plaatse dompelt je onder in de wereld van de kunstenaar en zijn aanpak. Laat je meeslepen door de kronkelende loop van de Samson en de Lesse, geniet van de rijkdom van de streekproducten en overdenk een bewaard gebleven erfgoed.

Download de gps-gegevens en volledige beschrijving van de route op de website www.beauxvillages.be/balades



PHOTO: PH. ROLAND

ANTENNE MAISON DU TOURISME FAMENNE-ARDENNE OURTHE & LESSE

Place de l'étang, 15
6900 Marche-En-Famenne
+32(0)84/34 53 27
www.famenneardenne.be

MAISON DU TOURISME DESTINATION CONDRUZ- FAMENNE

Place Monseu, 23
5590 Ciney
+32(0)86/40 19 22
www.destinationcondruz.be

EXPLORE MEUSE

Avenue Colonel Cadoux, 8
5500 Dinant
+32(0)82/22 28 70
www.exploremeuse.be





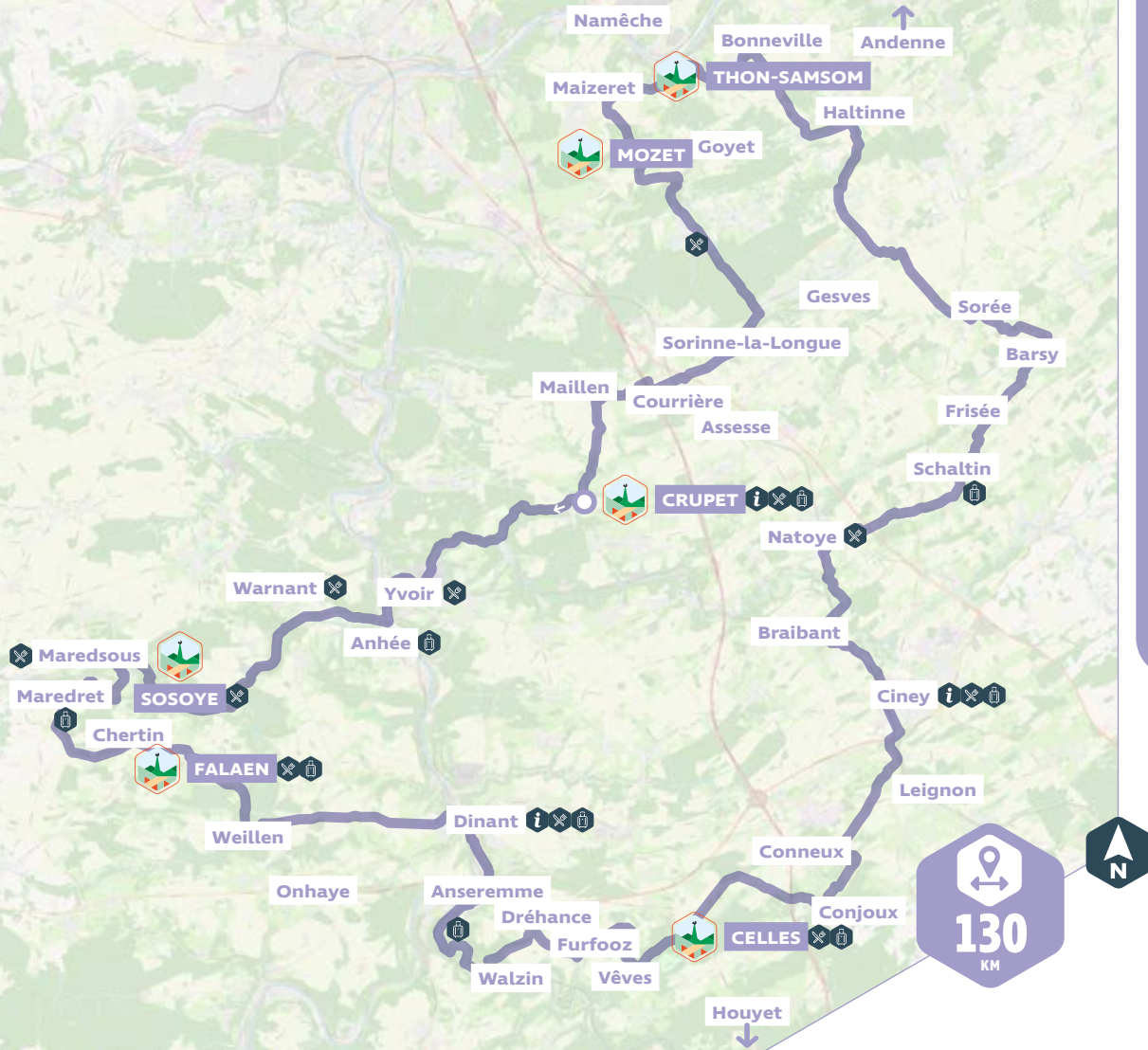

DÉPART CIRCUIT DÉCOUVERTE
START/SPECIAL ROUTE


RESTAURANT, BRASSERIE & CAFÉ


HÉBERGEMENT /
ACCOMMODATIE


POINT INFO TOURISME /
TOERISTISCH INFO

SOSOYE	(p.64)
FALAËN	(p.56)
CELLES	(p.44)
CRUPET	(p.52)
MOZET	(p.60)
THON-SAMSON	(p.68)



CIRCUIT INSOLITE

Au cœur des Pays de Herve et de Vesdre

LA DÉCOUVERTE DU PAYS DE HERVE ET DE VESDRE, UN CIRCUIT ENTRE NATURE ET PATRIMOINE !

Partez à la découverte des trésors des Pays de Herve et de Vesdre à travers un circuit d'une centaine de kilomètres et observez sur votre parcours, des villages d'exception, des paysages bocagers et du patrimoine chargé d'histoire. Ce parcours est réalisable en une ou plusieurs journées et vous invite à vous laisser surprendre par la beauté discrète et les secrets bien gardés de la région. Téléchargez la trace GPS et laissez-vous guider ! À la recherche d'une pause gourmande ou d'une nuit insolite ? Restaurants de terroir, tavernes conviviales, hôtels de charme ou hébergements atypiques sous les étoiles... En Pays de Herve et de Vesdre, tout est possible !

Téléchargez le tracé GPS et le descriptif complet du circuit sur le site www.beauxvillages.be/balades

ONTDEKKINGSROUTE

Door het Land van Herve en Vesder

ONTDEK HET LAND VAN HERVE EN VESDER, EEN TOCHT DIE NATUUR EN ERFGOED COMBINEERT!

Ontdek de schatten van het Land van Herve en Vesder tijdens een tocht van honderd kilometer langs uitzonderlijke dorpen, omzoomde landbouwgronden en een erfgoed met een rijke geschiedenis. Deze route kan in één of meerdere dagen worden afgelegd en nodigt je uit om je te laten verrassen door de discrete schoonheid en goed bewaarde geheimen van de streek. Download de GPS track van www.beauxvillages.be en laat je leiden! Op zoek naar een gastronomische pauze of een ongewoon avondje uit? Lokale restaurants, gezellige tavernes, charmante hotels of ongewone accommodatie onder de sterren... In het Pays de Herve en Vesdre is alles mogelijk!

Download de gps-gegevens en volledige beschrijving van de route op de website www.beauxvillages.be/balades



PBW © RITA PHOTOGRAPHIE

**MAISON DU TOURISME
DU PAYS DE HERVE**
Place de la Gare, 1
4650 Herve
+32(0)87/69 31 70
www.paysdeherve.be

**MAISON DU TOURISME
DU PAYS DE VESDRE**
Rue Xhavée, 61
4800 Verviers
Tél.: +32(0)87/78.79.99
info@paysdevesdre.be





DÉPART
CIRCUIT DÉCOUVERTE
STARTSPECIAL ROUTE

RESTAURANT, BRASSERIE & CAFÉ

HÉBERGEMENT /
ACCOMMODATE

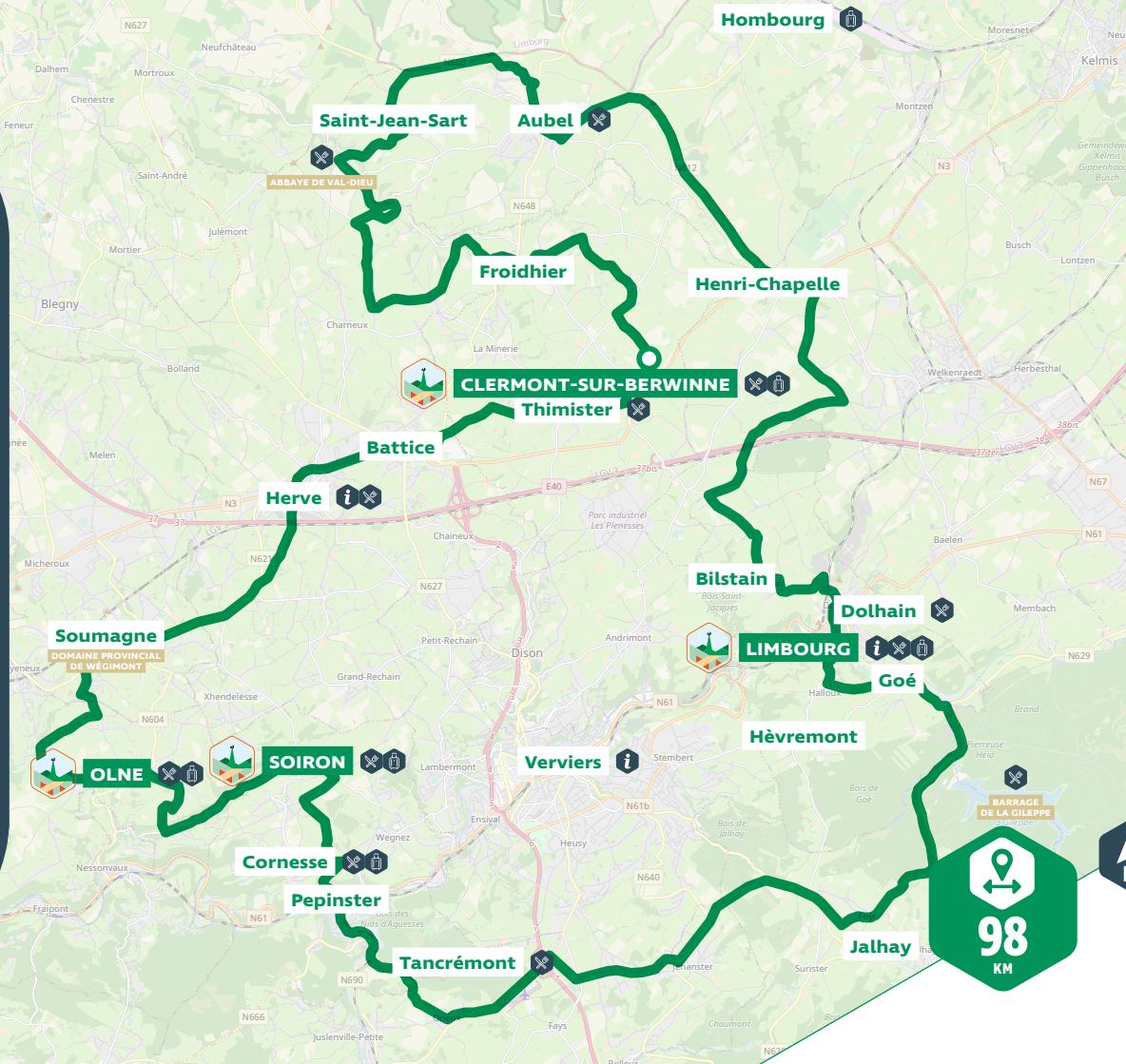
POINT INFO TOURISME /
TOERISTISCH INFO

CLERMONT-SUR-
BERWINNE (p.74)

LIMBOURG (p.78)

SOIRON (p.86)

OLNE (p.82)



CIRCUIT INSOLITE / ONTDEKINGSROUTE



CIRCUIT DÉCOUVERTE

Au cœur du Pays des Lacs

PARTEZ À LA DÉCOUVERTE DES PLUS BEAUX VILLAGES DE WALLONIE DU PAYS DES LACS !

Partez à la découverte des Plus Beaux Villages de Wallonie du Pays des Lacs à travers un circuit d'une centaine de kilomètres, au départ de Thuin. Durant ce voyage, le passé et le présent se rencontrent: entre vues anciennes et paysages intemporels, laissez-vous transporter par l'histoire et le charme des 5 Beaux Villages de Ragnies, Barbençon, Lompret, Vierves-sur-Viroin et Soulme. Terroirs gourmands, patrimoine préservé et nature sont la combinaison parfaite de ce circuit à réaliser en une journée ou en plusieurs jours.

Téléchargez le tracé GPS et le descriptif complet du circuit sur le site www.beauxvillages.be/balades

ONTDEKKINGSROUTE

Door het Land van de Meren

VERTREK VOOR EEN KENNISMAKING MET DE MOOISTE DORPES VAN WALLONIË VAN HET LAND VAN DE MEREN!

Ontdek de Mooiste Dorpen van het Merengebied in Wallonië op een tocht van 100 kilometer die begint in Thuin. Tijdens deze tocht ontmoeten heden en verleden elkaar: laat je tussen eeuwenoude vergezichten en tijdloze landschappen meevoeren door de geschiedenis en charme van de 5 Mooiste Dorpen van Ragnies, Barbençon, Lompret, Vierves-sur-Viroin en Soulme. Smakelijke streekproducten, bewaard erfgoed en natuur vormen de perfecte combinatie tijdens deze tocht, die in één dag of meerdere dagen kan worden gemaakt.

Download de gps-gegevens en volledige beschrijving van de route op de website www.beauxvillages.be/balades



PBWW © RETN/PILO © GRAPHE



MAISON DU TOURISME DU PAYS DES LACS

Route de la Plate Taille, 99
6440 Boussu-lez-Walcourt
+32(0)71/14 34 83

www.cm-tourisme.be



DÉPART CIRCUIT DÉCOUVERTE
STARTSPECIAL ROUTE



RESTAURANT, BRASSERIE & CAFÉ

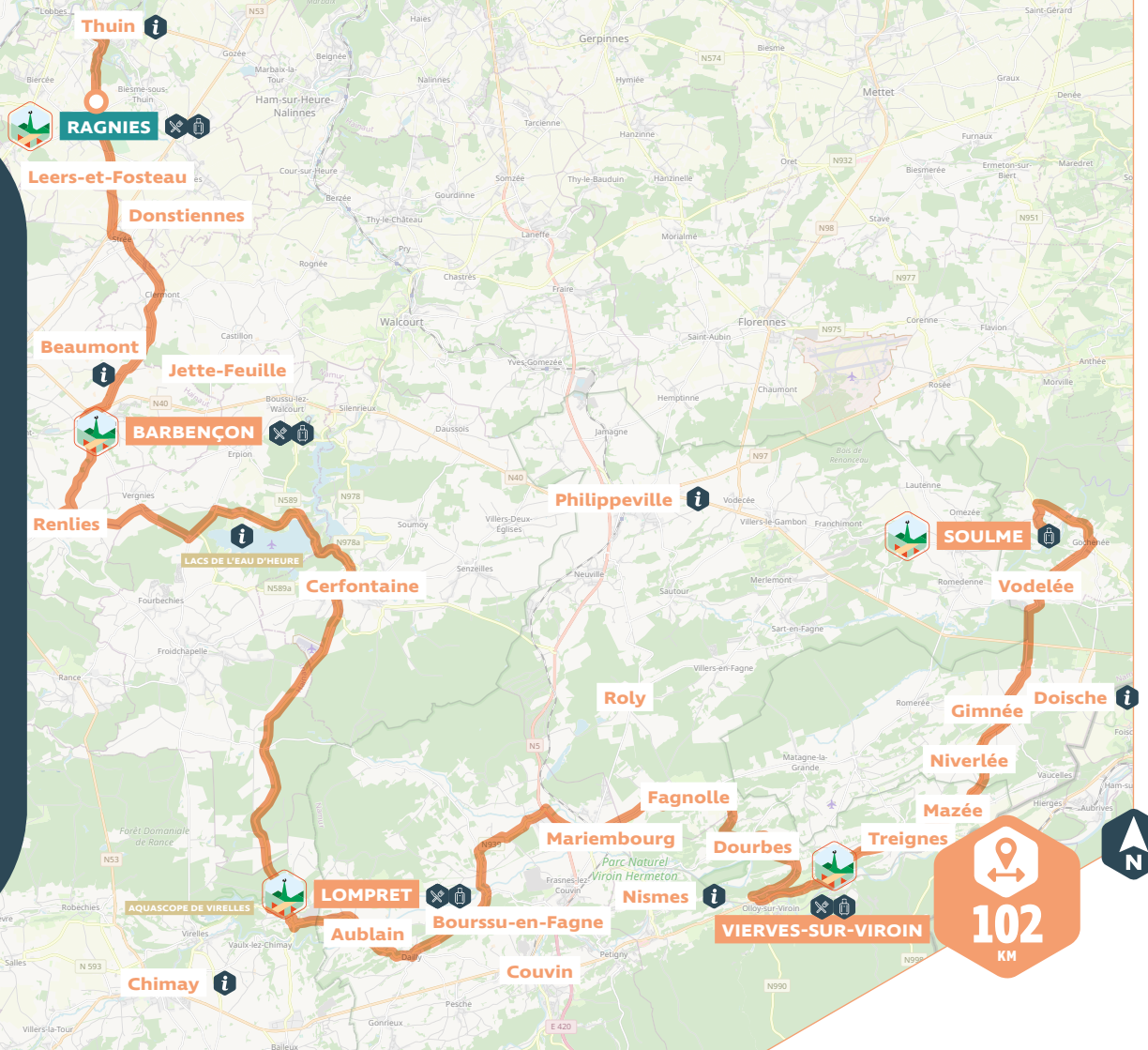


HÉBERGEMENT /
ACCOMMODATE



POINT INFO TOURISME /
TOERISTISCH INFO

- RAGNIES** (p.28)
- BARBENÇON** (p.92)
- LOMPRET** (p.96)
- VIERVES-SUR-VIROIN** (p.116)
- SOULME** (p.112)



102
KM





CIRCUIT DÉCOUVERTE

L'Ardenne, l'authenticité à portée de vue

PLONGEZ AU CŒUR DE L'ARDENNE BELGE ET PARTEZ À LA DÉCOUVERTE DU TERRITOIRE ENTRE LE PASSÉ ET LE PRÉSENT!

Au départ de Saint-Hubert, ce circuit de 75 km vous emmène à la découverte de cinq Beaux Villages de caractère: Gros-Fays, Our, Mirwart, Laforêt et Redu. En chemin, d'anciennes vues géantes vous offrent une mise en perspective unique de l'Ardenne d'hier et d'aujourd'hui. Entre paysages sauvages, traditions préservées et saveurs du terroir, ce voyage vous dévoile une région au patrimoine riche et authentique. En une ou plusieurs journées, partez à votre rythme et laissez-vous surprendre par l'âme ardennaise. Gourmand ou aventurier? Une taverne chaleureuse, une balade en chariot à fondue, un dîner gastronomique? Une nuit dans une cabane perchée ou en chambre d'hôtes chez l'habitant? Classique ou insolite, économique ou luxueux... c'est vous qui choisissez!

Téléchargez le tracé GPS et le descriptif complet du circuit sur le site www.beauxvillages.be/balades

ONTDEKKINGSROUTE

De Ardennen: authentiek én dichtbij

DUIK IN HET HART VAN DE BELGISCHE ARDENNEN EN ONTDEK DE STREEK TUSSEN VERLEDEN EN HEDEN!

Deze route van 75 km vertrekt in Saint-Hubert en neemt u mee op een tocht langs vijf prachtige karaktervolle dorpjes: Gros-Fays, Our, Mirwart, Laforêt en Redu. Onderweg bieden reusachtige oude uitzichten een unieke kijk op de Ardennen van vroeger en nu. Tussen wilde landschappen, bewaard gebleven tradities en lokale smaken onthult deze reis een streek met een rijk en authentiek erfgoed. Vertrek op uw eigen tempo voor één of meerdere dagen, en laat u verrassen door de ziel van de Ardennen. Fijnproever of avonturier? Een gezellige taverne, een ritje in een fonduewagen, een gastronomisch diner? Een overnachting in een berghut of een chambres d'hôtes bij een inwoner? Klassiek of ongewoon, budget of luxe... de keuze is aan jou!

Download de gps-gegevens en volledige beschrijving van de route op de website www.beauxvillages.be/balades



© CARTE POSTALE NELS



MAISON DU TOURISME DU PAYS DE BOUILLON EN ARDENNE

Quai des Saulx, 12
6830 Bouillon
+32 (0)61 46 52 11
www.bouillon-tourisme.be

MAISON DU TOURISME DE LA FORÊT DE SAINT-HUBERT

Place du Marché, 15
6870 Saint-Hubert
+32 (0)61 61 30 10
www.foretdesainthubert-tourisme.be



**DÉPART CIRCUIT DÉCOUVERTE
STARTSPECIAL ROUTE**

RESTAURANT, BRASSERIE & CAFÉ

**HÉBERGEMENT /
ACCOMMODATE**

**POINT INFO TOURISME /
TOERISTISCH INFO**

SOHIER (p.108)

MIRWART (p.134)

REDU (p.142)

OUR (p.138)

GROS-FAYS (p.126)

LAFORÊT (p.130)



**75+20
KM**

CIRCUIT DÉCOUVERTE / ONTDEKINGSROUTE

MAISON DES PLUS BEAUX VILLAGES DE WALLONIE

Des actions au service d'un espace rural de qualité.

La Maison des Plus Beaux Villages de Wallonie propose des activités de sensibilisation, de formation, d'expertise et d'aide à la décision dans les domaines de l'aménagement du territoire, de l'urbanisme, de l'architecture et du patrimoine, en lien avec les villages du réseau « Les Plus Beaux Villages de Wallonie ». Créée en 2009, elle est agréée par le Gouvernement wallon comme Maison de l'urbanisme et bénéficie du soutien du Ministre de l'Aménagement du Territoire.

NOS MISSIONS

- l'information, la formation et la sensibilisation du grand public et des acteurs de terrain aux enjeux et défis du développement territorial et de la ruralité,
- la valorisation de la qualité architecturale, urbanistique et paysagère en milieu rural,
- l'aide et l'accompagnement des acteurs locaux en matière de construction et rénovation,
- l'expertise et l'analyse de projets spécifiques dans le cadre des activités d'aide à la décision aux Communes du réseau des « Plus Beaux Villages de Wallonie »,
- les synergies entre les organismes publics et parapublics, les associations locales et les citoyens.



D'autres infos sur l'aménagement du territoire wallon sur:

Meer informatie over Waalse gewestplanning op:



HUIS VAN DE MOOISTE DORPEN VAN WALLONIË

Acties om een plattelandsomgeving van hoge kwaliteit te bevorderen.

Het Huis van de Mooiste Dorpen van Wallonië propose des activités de sensibilisation, de formation, d'expertise et d'aide à la décision dans les domaines de l'aménagement du territoire, de l'urbanisme, de l'architecture et du patrimoine, en lien avec les villages du réseau « de Mooiste Dorpen van Wallonië ». Het Huis van de Mooiste Dorpen van Wallonië, opgericht in 2009, is door de Waalse regering erkend als Stedenbouwkundige organisatie en geniet de steun van de minister van Ruimtelijke Ordening.

NOS MISSIONS

- het verstrekken van informatie en vorming en de bewustmaking van het grote publiek en de spelers op het terrein voor de problemen en uitdagingen op het gebied van regionale ontwikkeling en het plattelandskarakter,
- opwaardering van de architecturale, stedenbouwkundige en landschapskwaliteit in landelijke gebieden,
- hulp en ondersteuning voor lokale actoren bij bouw en renovatie,
- expertise en analyse voor specifieke projecten in het kader van ondersteunende activiteiten voor de besluitvorming van gemeenten die zijn aangesloten bij de « Mooiste Dorpen van Wallonië »,
- de krachten bundelen tussen de overheids- en parastatale organisaties, lokale verenigingen en burgers.



MAISON DES PLUS BEAUX VILLAGES DE WALLONIE

URBANISME



PHOTO A. DUCROIXE



LES PLUS BEAUX VILLAGES DE LA TERRE

Les Plus Beaux Villages de la Terre fédèrent les « Plus Beaux Villages » labellisés à travers le monde et valorisent le patrimoine rural, historique et culturel des lieux à découvrir des différents pays.

Créée à Gordes (France) en 2012, la Fédération des Plus Beaux Villages de la Terre rassemble les réseaux des Plus Beaux Villages de France, de Wallonie, d'Italie, du Japon, d'Espagne et de Suisse & Liechtenstein. Ouverte sur le monde, la Fédération comporte également les membres observateurs des Plus Beaux Villages de Saxe, du Liban, de Russie, de Chine et de Bosnie-Herzégovine, qui participent aux travaux de la Fédération. Avec nos associations respectives, il existe, à travers le monde, plus de 1000 « Plus Beaux Villages », tous certifiés pour leur excellence et leur beauté !



DE MOOISTE DORPEN OP AARDE

De Mooiste Dorpen op Aarde verenigt de “Mooiste Dorpen” over de hele wereld en promoot het landelijke, historische en culturele erfgoed van te ontdekken plaatsen in verschillende landen.

De Federation de Mooiste Dorpen op Aarde werd in 2012 opgericht in Gordes (Frankrijk) en verenigt de netwerken van de Mooiste Dorpen van Frankrijk, Wallonië, Italië, Japan, Spanje en Zwitserland & Liechtenstein. De Federatie staat open voor de hele wereld en omvat ook waarnemende leden van de Mooiste Dorpen van Saksen, Libanon, Rusland, China en Bosnië-Herzegovina, die deelnemen aan het werk van de Federatie. Samen met onze respectievelijke verenigingen zijn er meer dan 1.000 “Mooiste Dorpen” over de hele wereld, allemaal gecertificeerd voor hun uitmuntendheid en schoonheid!

WWW.LPBVT.ORG



FRANCE - LOUBRESSAC



ESPAÑE - CASTELLAR DE LA FRONTERA



LES PLUS BEAUX
VILLAGES
DE LA TERRE



JAPON - KYOTO



ITALIE - BOBBIO

LES PLUS BEAUX VILLAGES DE LA TERRE / DE MOOISTE DOOPEN OP AARDE

LES PLUS BEAUX VILLAGES DE WALLONIE,

L'authenticité à portée de main!

Partez à l'aventure et explorez la Wallonie sous un nouvel angle ! Entre chasses au trésor interactives, randonnées et balades à vélo, laissez-vous surprendre et partez à la découverte des 33 Plus Beaux Villages de Wallonie.

DE MOOISTE DORPEN VAN WALLONIË,

Authenticiteit binnen handbereik!

Ga op avontuur en ontdek Wallonië van een heel andere kant! Laat je verrassen door interactieve speurtochten, wandelingen en fietstochten en ontdek de 33 Mooiste Dorpen van Wallonië.



© WBT-COLVIER LEVARDIEN

Des événements tout au long de l'année!

Chaque année, les Plus Beaux Villages de Wallonie s'animent de concerts, de Nuits Romantiques, de balades à pied ou à vélo, et bien de d'autres moments inoubliables. Venez vivre des expériences authentiques au cœur de la Wallonie!



Evenementen het hele jaar door!

Elk jaar komen de Mooiste Dorpen van Wallonië tot leven met concerten, romantische nachten, wandel- en fietstochten en vele andere onvergetelijke momenten. Kom en geniet van authentieke ervaringen in het hart van Wallonië!

Poursuivez l'expérience avec
VisitWallonia: www.visitwallonia.be

VISIT
Wallonia
.be

Ga door met de ervaring met
VisitWallonia: www.visitwallonia.be





CHASSES AUX TRÉSORS «TOTEMUS» *TOTEMUS SCHATTENJACHT*

Une expérience ludique pour petits et grands, alliant exploration et jeu interactif.

Een leuke ervaring voor jong en oud, een combinatie van verkenning en interactief spel.



Trouvez une chasse au trésor près de chez vous!
Vind een schattenjacht bij jou in de buurt!



TRIPLE TOPO-GUIDE DE RANDONNÉE PÉDESTRE *DRIEDUBBELE WANDELTOPOGIDS*

Suivez les sentiers GR® et partez à la rencontre des joyaux cachés de la Wallonie.
Volg de GR® paden en ontdek de verborgen pareltjes van Wallonië.



Commandez votre Triple Topo-Guide ici
Bestel hier uw driedubbele topo-gids



CYCLO GUIDE *FIETSGIDS*

12 itinéraires adaptés à tous les niveaux pour une découverte sportive!
12 routes voor alle niveaus voor een sportieve ontdekking!



Commandez votre Cyclo Guide ici
Bestel hier uw cyclogids

Vivez la Wallonie autrement!

Retrouvez toutes les activités et actualités sur beauxvillages.be

Beleef Wallonië op een andere manier!

Ontdek al het laatste nieuws en activiteiten op beauxvillages.be

PATRIMOINE EXCEPTIONNEL DE WALLONIE / UITZONDERLIJK WAALS ERFGOED

● PLATEAU LIMONEUX HENNUYER	AUBECHIES	Château de Belœil	(p.20)
● PLATEAU LIMONEUX HENNUYER	RAGNIES	Jardins suspendus de Thuin	(p.28)
● PLATEAU LIMONEUX HENNUYER	RAGNIES	Abbaye d'Aulne	(p.28)
● HESBAYE	MÉLIN	Abbaye de la Ramée	(p.34)
● CONDROZ	CELLES	Collégiale romane Saint-Hadelin	(p.44)
● CONDROZ	CELLES	Château de Vêves	(p.44)
● CONDROZ	CHARDENEUX	Hameau de Vervoz	(p.48)
● CONDROZ	CRUPET	Maison Forte (Donjon Carondelet)	(p.52)
● CONDROZ	FALAËN	Ruines du Château de Montaigle	(p.56)
● CONDROZ	MOZET	Grottes de Goyet	(p.60)
● PAYS DE HERVE	LIMBOURG	Place Saint-Georges	(p.78)
● PAYS DE HERVE	LIMBOURG	Eglise Saint-Georges	(p.78)
● FAGNE-FAMENNE	LOMPRET	Site et falaise du Franc Bois et panorama du Camp romain	(p.96)
● FAGNE-FAMENNE	NY	Grottes de Hotton	(p.104)
● FAGNE-FAMENNE	WÉRIS	Site mégalithique	(p.120)
● LORRAINE	TORGNY	Montquintin et son château	(p.160)

ENSEMBLES ARCHITECTURAUX CLASSÉS / BESCHERMD ARCHITECTURAAL GEHEEL

● CONDROZ	MOZET	Noyau historique	(p.60)
● PAYS DE HERVE	LIMBOURG	Place Saint-Georges	(p.78)
● LORRAINE	GUIRSCH	Noyau historique	(p.152)

SITES CLASSÉS / GEKLASSEERDE SITE

● HESBAYE	MÉLIN	Abbaye de la Ramée	(p.34)
● HESBAYE	SAINT-REMY-GEEST	Moulin de Genville	(p.38)
● CONDROZ	CRUPET	Grotte Saint-Antoine de Padoue et ancien presbytère	(p.52)
● CONDROZ	CRUPET	Église Saint-Martin	(p.52)
● CONDROZ	FALAËN	Château-ferme	(p.56)
● CONDROZ	SOSOYE	Église Notre-Dame de la Nativité et ancien presbytère	(p.64)
● CONDROZ	SOSOYE	Montagne de Ranzinelle	(p.64)
● CONDROZ	THON-SAMSON	Ruines de la forteresse de Samson	(p.68)

● PAYS DE HERVE	CLERMONT-SUR-BERWINNE	Église Saint-Jacques le Majeur	(p.74)
● PAYS DE HERVE	CLERMONT-SUR-BERWINNE	Place de la Halle et Ancien Hôtel de Ville	(p.74)
● PAYS DE HERVE	OLNE	Eglise Saint-Sébastien	(p.82)
● PAYS DE HERVE	SOIRON	Parc et château de Soiron	(p.86)
● FAGNE-FAMENNE	LOMPRET	Noyau historique (dont Eglise Saint-Nicolas, ancienne Maison forte)	(p.96)
● FAGNE-FAMENNE	LOMPRET	Site et falaise du Franc Bois et panorama du Camp romain	(p.96)
● FAGNE-FAMENNE	MY	Château fort de Logne	(p.100)
● FAGNE-FAMENNE	SOULME	Eglise Sainte-Colombe et ses abords	(p.112)
● FAGNE-FAMENNE	SOULME	Vieux moulin	(p.112)
● FAGNE-FAMENNE	VIERVES-SUR-VIROIN	Vieux lavoir	(p.116)
● FAGNE-FAMENNE	WÉRIS	Eglise Sainte-Walburge et ancienne maison fortifiée	(p.120)
● FAGNE-FAMENNE	WÉRIS	Site mégalithique	(p.120)
● ARDENNE	LAFORÊT	Lavoir, fontaine et abreuvoir	(p.130)
● ARDENNE	MIRWART	Château de Mirwart	(p.134)
● ARDENNE	OUR	Eglise Saint-Laurent	(p.138)
● ARDENNE	REDU-LESSE	Chapelle Notre-Dame de Walcourt et arbres remarquables	(p.142)
● LORRAINE	CHASSEPIERRE	Eglise Saint-Martin et ancien cimetière et ancien presbytère	(p.148)
● LORRAINE	CHASSEPIERRE	Lieu-dit: « Le Trou des Fées » et ancien moulin	(p.148)
● LORRAINE	GUIRSCH	Château et son parc arboré	(p.152)
● LORRAINE	TORGNY	Chapelle, ermitage et alignement d'arbres remarquables	(p.160)
● LORRAINE	TORGNY	Réserve naturelle Raymond Mayné	(p.160)

MONUMENTS CLASSÉS / BESCHERMD MONUMENT

● PLATEAU LIMONEUX HENNUYER	AUBECHIES	Eglise Saint-Géry	(p.20)
● PLATEAU LIMONEUX HENNUYER	AUBECHIES	Ancienne école et maison communale	(p.20)
● PLATEAU LIMONEUX HENNUYER	RAGNIES	Eglise Saint-Martin	(p.28)
● PLATEAU LIMONEUX HENNUYER	RAGNIES	Ancien presbytère	(p.28)
● HESBAYE	MÉLIN	Ancien presbytère	(p.34)
● HESBAYE	MÉLIN	Abbaye de la Ramée	(p.34)
● HESBAYE	SAINT-REMY-GEEST	Moulin de Genville	(p.38)
● CONDROZ	CHARDENEUX	Chapelle de la Nativité de la Vierge	(p.48)
● CONDROZ	CRUPET	Église Saint-Martin	(p.52)
● CONDROZ	FALAËN	Château-ferme	(p.56)

● CONDROZ	MOZET	Ferme et tour de Royer	(p.60)
● CONDROZ	SOSOYE	Église Notre-Dame de la Nativité	(p.64)
● PAYS DE HERVE	CLERMONT-SUR-BERWINNE	Église Saint-Jacques le Majeur	(p.74)
● PAYS DE HERVE	CLERMONT-SUR-BERWINNE	Ancien Hôtel de Ville	(p.74)
● PAYS DE HERVE	LIMBOURG	Justice de paix (Arvô)	(p.78)
● PAYS DE HERVE	LIMBOURG	Eglise Saint-Georges	(p.78)
● PAYS DE HERVE	LIMBOURG	Habitations de la Place Saint-Georges (33, 36, 43 et 45)	(p.78)
● PAYS DE HERVE	OLNE	Eglise Saint-Sébastien	(p.82)
● PAYS DE HERVE	OLNE	Maisons patriciennes (25, 37)	(p.82)
● PAYS DE HERVE	OLNE	Bâtiment de style mosan	(p.82)
● PAYS DE HERVE	SOIRON	Eglise Saint-Roch et cimetière	(p.86)
● PAYS DE HERVE	SOIRON	Parc et château de Soiron	(p.86)
● PAYS DE HERVE	SOIRON	Ancienne brasserie "banale" - Soiron	(p.86)
● PAYS DE HERVE	SOIRON	Ancien presbytère	(p.86)
● FAGNE-FAMENNE	BARBENÇON	Eglise Saint-Lambert	(p.92)
● FAGNE-FAMENNE	BARBENÇON	Ferme La Peruque	(p.92)
● FAGNE-FAMENNE	NY	Château-ferme	(p.104)
● FAGNE-FAMENNE	SOULME	Eglise Sainte-Colombe	(p.112)
● FAGNE-FAMENNE	SOULME	Vieux moulin	(p.112)
● FAGNE-FAMENNE	VIERVES-SUR-VIROIN	Vieux lavoir	(p.116)
● FAGNE-FAMENNE	WÉRIS	Eglise Sainte-Walburge	(p.120)
● ARDENNE	LAFORÊT	Lavoir, fontaine et abreuvoir	(p.130)
● ARDENNE	LAFORÊT	Ferme tricellulaire traditionnelle	(p.130)
● ARDENNE	MIRWART	Château de Mirwart	(p.134)
● ARDENNE	OUR	Eglise Saint-Laurent	(p.138)
● ARDENNE	REDU/LESSE	Chapelle Notre-Dame de Walcourt et arbres remarquables	(p.142)
● LORRAINE	CHASSEPIERRE	Eglise Saint-Martin et ancien cimetière	(p.148)
● LORRAINE	CHASSEPIERRE	Ancien presbytère	(p.148)
● LORRAINE	CHASSEPIERRE	Lieu-dit: « Le Trou des Fées » et ancien moulin	(p.148)
● LORRAINE	GUIRSCH	Château et son parc arboré	(p.152)
● LORRAINE	GUIRSCH	Calvaire	(p.152)
● LORRAINE	TORGNY	Ancien lavoir	(p.160)
● LORRAINE	TORGNY	Ferme rose	(p.160)

SITES DE GRAND INTÉRÊT BIOLOGIQUE, « NATURA 2000 » ET PATRIMOINE NATUREL / NATUURLIJK ERFGOED

● PLATEAU LIMONEUX HENNUYER	AUBECHIES	Parc Naturel des Plaines de l'Escaut	(p.20)
● PLATEAU LIMONEUX HENNUYER	MONTIGNIES-SUR-ROC	Parc Naturel des Hauts-Pays	(p.24)
● PLATEAU LIMONEUX HENNUYER	MONTIGNIES-SUR-ROC	Caillou-qui-bique	(p.24)
● PLATEAU LIMONEUX HENNUYER	MONTIGNIES-SUR-ROC	Vallée de la Petite Honnelle	(p.24)
● CONDROZ	CRUPET – MOZET	Parc Naturel Cœur de Condroz	(p.52-60)
● CONDROZ	SOSOYE	Montagne de Ranzinelle	(p.64)
● CONDROZ	SOSOYE	Vallée de la Molignée	(p.64)
● PAYS DE HERVE	OLNE - SOIRON	Bocages du Pays de Herve	(p.82-86)
● PAYS DE HERVE	SOIRON	Site naturel du « bois des Lutins »	(p.86)
● FAGNE-FAMENNE	BARBENÇON	Station d'ifs indigènes	(p.92)
● FAGNE-FAMENNE	LOMPRET - VIERVES-SUR-VIROIN	Parc National de l'entre-Sambre-et-Meuse	(p.96-116)
● FAGNE-FAMENNE	LOMPRET	Vallée de l'Eau blanche	(p.96)
● FAGNE-FAMENNE	MY	Vallée de la Lembrée	(p.100)
● FAGNE-FAMENNE	NY	Fonds du Ry de Nève	(p.104)
● FAGNE-FAMENNE	SOHIER	Sohier, Village fleuri	(p.108)
● FAGNE-FAMENNE	SOHIER	Mare	(p.108)
● FAGNE-FAMENNE	SOULME	Vallée de l'Hermeton	(p.112)
● FAGNE-FAMENNE	VIERVES-SUR-VIROIN	Pelouses calcicoles et panorama des Canons	(p.116)
● FAGNE-FAMENNE	VIERVES-SUR-VIROIN	Roche-Madoux	(p.116)
● FAGNE-FAMENNE	VIERVES-SUR-VIROIN	Fondry des Chiens à Nismes	(p.116)
● FAGNE-FAMENNE	VIERVES-SUR-VIROIN	Parc naturel Viroin-Hermeton	(p.116)
● FAGNE-FAMENNE	NY-SOHIER-WÉRIS	Geopark Famenne-Ardenne	(p.104-108-120)
● ARDENNE	LAFORÊT	Parc National de la vallée de la Semois	(p.130-148)
● ARDENNE	LAFORÊT	Vallée de la Semois ardennaise	(p.130)
● ARDENNE	MIRWART	Massif forestier domanial	(p.134)
● ARDENNE	OUR	Vallée de l'Our	(p.138)
● LORRAINE	CHASSEPIERRE - TORGNY	Parc Naturel de Gaume	(p.148-160)
● LORRAINE	CHASSEPIERRE	Parc National de la vallée de la Semois	(p.148-130)
● LORRAINE	CHASSEPIERRE	Réserve naturelle des Epioux	(p.148)
● LORRAINE	NOBRESSART	Parc Naturel de la Vallée de l'Attert	(p.156)
● LORRAINE	TORGNY	Réserve naturelle Raymond Mayné	(p.160)

Certains points d'intérêt se situent hors villages.
Sommige bezienswaardigheden liggen buiten de dorpen.

La liste des points d'intérêt n'est pas exhaustive.
De lijst met bezienswaardigheden is niet volledig.

*Bon voyage à travers les
Plus Beaux Villages de Wallonie!*

*Geniet van je reis door de
Mooïste Dorpen van Wallonië!*



LES PLUS BEAUX
VILLAGES DE
WALLONIE

BELGIQUE



Éditeur responsable ● Alain Collin ● Rue Kefer 5/42 ● B-5100 Namur
Graphisme/Impression ● Nicolas Materne ● www.nicom.biz
Ce livret bénéficie du soutien du Fonds européen agricole
pour le développement rural, ainsi que du Commissariat Général au Tourisme.

Verantwoordelijke uitgever ● Alain Collin ● Rue Kefer 5/42 ● B-5100 Namur
Graphic Design/Print ● Nicolas Materne ● www.nicom.biz
Deze gids kwam tot stand met de steun van het Europees Landbouwfonds
voor Plattelandsontwikkeling, en ook van het Commissariat-generaal voor Toerisme.

Alain Collin

Président des Plus Beaux Villages de Wallonie asbl.
Voorzitter van de Mooiste Dorpjes van Wallonië.



Fonds européen agricole pour le développement rural:
l'Europe investit dans les zones rurales.

Avec le soutien de
la



Wallonie

VISIT
Wallonia
.be



33 lieux d'émotion dans des villages de caractère pour voyager simplement...

Partez à la rencontre de l'enchantement au détour d'une rue, de l'émerveillement au coin d'une placette.

33 plaatsen van emotie in karaktervolle dorpen voor een eenvoudige reis...

Laat je betoveren bij het inslaan van een straat, laat je verwonderen op de hoek van een pleintje.



LES PLUS BEAUX
VILLAGES DE
WALLONIE

BELGIQUE



Rue Haute, 7 / 5332 crupet
+32 83 65 72 40
info@beauxvillages.be

www.beauxvillages.be



PRVW © RITA PHOTOGRAPHE