



Ce circuit vous est proposé par  
 MAISON DU TOURISME DE  
 LA FORÊT DE SAINT-HUBERT  
 Downloadable GPX-trace  
 Trace GPX téléchargeable



Beaux Villages rencontres  
 Moole dorpjes tegengekomen  
 SOHIER  
 MIRWART  
 REDU

**D**eze fietstocht tussen de Ardennen en Fagne-Famenne is één en al groen en wilde natuur. De hellingen om de toppen van de hogeschildplateaus en de uitgestrekte bossen te bereiken, zijn vaak steil en uitdagend. Maar ze vlakken geleidelijk af naarmate je de weiden en dorpen nadert, met hun sprankelende kleuren en het mildere reliëf van de Calestienne. Tussen **MIRWART**, **REDU** en **SOHIER**, de twee

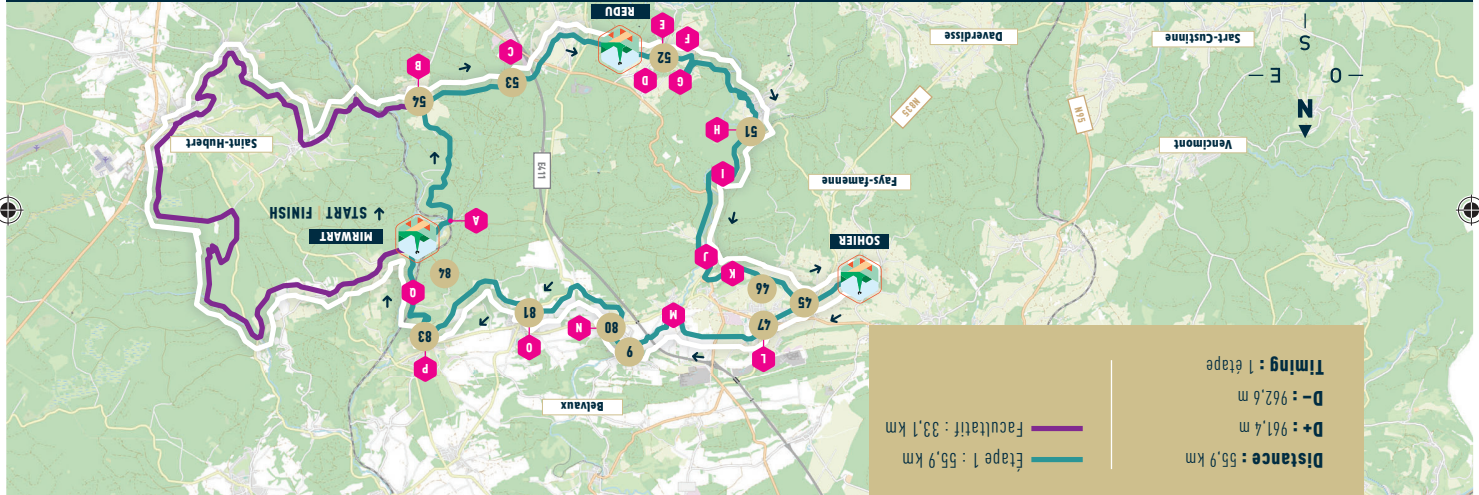
**C**est un grand bol de verdure et de nature profonde qui vous sera servi tout au long de cette balade entre l'Ardenne et la Fagne-Famenne. Pour atteindre les sommets des hauts plateaux schisteux et les étendues forestières, les pentes seront souvent marquées et sportives. Mais elles s'effaceront progressivement à l'approche des prairies et des villages attenants qui vous offriront leurs couleurs chatoyantes et le relief plus doux de la Calestienne. Entre **MIRWART**, **REDU** et **SOHIER**, les trois Beaux Villages de cette boucle, les paysages seront tonifiants.

# BOUCLE 9

UN BAIN DE NATURE PROFONDE ENTRE L'ARDENNE ET LA FAGNE-FAMENNE | BELEEF DE DIEPE NATUUR TUSSEN DE ARDENNEN EN FAGNE-FAMENNE

Distance : 55,9 km  
 D+ : 961,4 m  
 D- : 962,6 m  
 Timing : 1 étape

Étape 1 : 55,9 km  
 Facultatif : 33,1 km



- MIRWART** 84 → 6,5 km
- 83 → 4,0 km
- 81 → 4,6 km
- 80 → 0,7 km
- 9 → 5,9 km
- 47 → 1,6 km
- 45 → 2,0 km
- SOHIER**
- 45 → 2,0 km
- 46 → 1,8 km
- 51 → 8,4 km
- 52 → 6,3 km
- 53 → 6,0 km
- REDU**
- 54 → 3,0 km
- 55 → 7,5 km
- 84 → 3,1 km



© LOM ETERS

**S**ur un éperon rocheux surplombant la Lomme, **MIRWART** a été épargné par le temps. Majestueux, le château trône au bout de la rue principale depuis le 8<sup>e</sup> siècle. Ses multiples transformations lui ont construit son histoire rocam-bolesque. Les anciennes fermes et fermettes en colombage, pierre ou brique terminent de donner la note ancestrale à ce patrimoine bâti ! Pour embarquer dans ce voyage au pays de l'or vert, la pente au départ de **MIRWART** sera vertiginuse. Un plongeon dans la forêt pour vous emmener au Domaine Provincial où des étangs piscicoles font la part belle à la faune et à la flore. La première ascension toute baignée de verdure vous attend à la sortie du Domaine. Le paysage ne changera pas d'un ton sur plus de 5 km, hauts troncs et feuillages épais vous permettront de concentrer vos forces jusqu'au sommet. ●

**MIRWART** op een rotsachtige uitloper die uitkijkt over de rivier de Lomme, is gespaard gebleven van de tand des tijds. Het majestueuze kasteel prijkt al sinds de 8<sup>e</sup> eeuw aan het einde van de hoofdstraat. De vele verbouwingen van het kasteel getuigen van haar bewogen geschiedenis. De oude boerderijen en hoeses in vakwerk, steen of baksteen maken de voorouderlijke toets van dit gebouwde erfgoed compleet! Om aan deze reis naar het land van het groene goud te beginnen, volg je een duizelingwekkende afdaling vanaf **MIRWART**. Een duik in het woud brengt je naar het Provinciaal Domein, waar bezoekers een toevluchtsoord zijn voor flora en fauna. De eerste klim, tussen het groen, ligt op je te wachten als je het domein verlaat. Het landschap blijft meer dan 5 km lang onveranderd, met hoge bomen en dicht gebladerte om je de hele weg naar de top gefocust te houden. ●

**POINTS D'INTÉRÊT LE LONG DU PARCOURS  
BEZIENWAARDIGHEID LANGS DE ROUTE**

- A** Smuid
- B** Domaine provincial - Provinciaal domein
- C** Euro Space Center - Euro ruimtevaaarcentrum
- D** Village du Livre - Boekendorp, Mudia
- E** Hameau de Sèchery - Hamlet van Sèchery
- F** Moulin de Davertisse - Davertisse molen
- G** Lesse et Route Napoléon - Lesse en Route Napoléon
- H** Neupont & Tienne des Minires
- I** Wellin & Chanly
- J** **K** **L** Restaigne
- M** Fonderie des Cloches - Klokkengeleteri
- N** Buren & Vallée de la Lomme



De afdaling begint en leidt naar het dorp Transinne, waar het Euro Space Center is gevestigd, het enige themapark in Europa gewijd aan de ruimtevvaart. Het trappen gaat wat makkelijk op weg naar **REDU**, tweede Mooiste dorpe op deze tocht, maar ook een beroemd Ardens dorpe waar je al 40 jaar boekwinkels vindt die gespecialiseerd zijn in zeldzame en tweedehands boeken, evenals het Mudia. ●

**D**an, plotseiling, ontvoert zich het uitzicht over de omringende heuvels en **Smuid**, een typisch Ardens dorpe. De weg wordt hervat en de klim gaat verder tot je het kruispunt met de E411 bereikt, het hoogste punt van de rit. 468 m boven zee niveau... Oef!

La descente commence à se dessiner et on atteint le village de Transinne où est installé l'Euro Space Center, seul parc d'attraction européen dédié à l'espace. Les tours de pédales se font de plus en plus facilement pour arriver à **REDU**, second Beau Village du parcours, mais aussi célèbre village ardennais où sont présentes, depuis 40 ans, des bouquineries spécialisées dans les livres rares ou d'occasion, ainsi que le Mudia. ●

**L**à, tout à coup, la vue se dégage sur les collines environnantes et prend et l'ascension va de pair jusqu'au croisement avec l'E411 qui salue le sommet de la balade. 468 m d'altitude... Ouf !



Au nord, la vue plonge sur la Famenne. Ces magnifiques étendues sauront ravir les amateurs de nature. La rue principale bourgeoise de mille et une richesses patrimoniales de l'habitat famennais : l'imposant château, l'église, l'ancienne école, l'ancien presbytère, les fermes cossues et les maisons plus modestes. La belle saison venue, il n'est pas un recoin du village qui échappe aux chatoyants coloris d'un habile fleurissement ! La route reprend en repassant par **Lomppez puis**, au gré des paysages de champs et de prairies au relief paisible, on passe par **Wellin, Chanly puis Resteigne**, charmant petit village baigné par la Lesse. Quelques kilomètres plus loin et un nouveau valon dépassé, la commune de Tellin est notamment connue pour sa fondrie de cloches. L'avant-dernière petite côte vous amènera à Bure. Rentrant à nouveau dans les bois, vous recroiserez la Lomme qui vous ramènera à **MIRWART**.

In het noorden duikt het uitzicht naar de Famenne. Natuurlijke rijkdommen zullen smullen van de prachtige vergezichten. Tussen de rijke woningen en de bescheiden huizen herbergt de hoofdstraat nog andere parels van gebouwen: naast het imposante kasteel valt ook de kerk ter ere van Saint-Lambert op, alsook de oude school en de vroegere pastorie. Tijdens de zomer wordt elk hoekje van het dorp opgeleurd met kleurrijke bloemen! De route gaat terug door **Lomppez**, dan door het rustige platteland van velden en weiden, langs **Wellin, Chanly en Resteigne**, een charmant dorpje aan de oever van de Lesse. Een paar kilometer verderop en een vallei verder ligt het dorp Tellin, dat vooral gekend is om zijn klokkengelerte! Het voorlaatste klimmeke brengt je naar Bure. Terug tussen de wouden, kom je de Lomme weer tegen, die je terugleidt naar **MIRWART**.



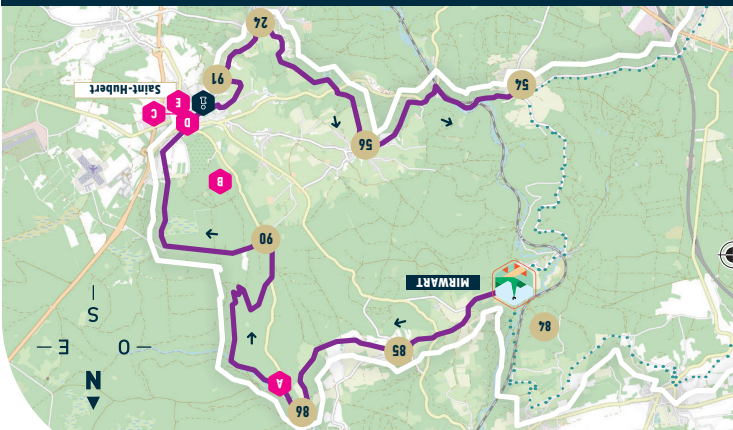
## BOUCLE FACULTATIVE

Une variante de la balade vous mènera, depuis Mirwart, à Saint-Hubert, en passant par le **Fourneau Saint-Michel** près de **Avenne**. Une trentaine de kilomètres supplémentaires pour découvrir un patrimoine culturel exceptionnel : le **musée de la Vie rurale wallonne** en plein air.

en variant op de tocht brengt je van Mirwart naar Saint-Hubert, via de **Fourneau Saint-Michel** bij **Avenne**. Tijdens dit dertigtal extra kilometers ontdek je uitzonderlijk cultureel erfgoed: het **openluchtmuseum van het Waalse platteland**.

### POINTS D'INTÉRÊT LE LONG DE LA BOUCLE FACULTATIVE

- A Fourneau Saint-Michel - Musée de la vie rurale + Musée du fer
- B Parc à gibier - Wildpark
- C Basilique - Basiliek
- D Musée Redouté - Redouté museum
- E Église Saint-Gilles au Pré - Kerk van Saint-Gilles au Pré



Distance : 33,1 km  
D : 95,5 m  
Boucle facultative  
Boucle générale

MIRWART  
Étape 1  
90 → 6,7 km  
86 → 7,8 km  
85 → 3,5 km  
84 → 3,7 km  
86 → 3,7 km  
56 → 4,6 km  
26 → 2,0 km  
91 → 7,8 km





REDU




**REDU** LESSE & SÉCHERY (LIBINI)  
 L'Ardenne à livre ouvert | *De Ardennen, een open boek*  
**POINTS D'INTÉRÊT - AANDACHTSPUNTEN**

- A** Eglise Saint-Hubert - Sint-Hubertuskerk  
 1851-1854 | Place de l'Esro
- B** Mudia (Musée didactique d'art) - Mudia (Didactisch kunstmuseum)  
 Place de l'Esro
- C** Séquence d'habitat villageois - Volgorde huizen in het dorp  
 Rue de la Prairie, 43
- D** Redu, Village du livre - Redu, het boekendorp  
 Rue de Hamalide, 64
- E** Ancienne ferme en long - Oude boerderij in de lengte  
 1865-1866 | Rue de Daverdisse, 53
- F** Anciennes écoles de Redu - Oude scholen van Redu  
 Habitat villageois - Huizen in het dorp
- G** Hamau de Séchery - Huzen in het dorp  
 1750 | Monument et site classé - Geklasseerde monument en site
- H** Chapelle Notre-Dame de Walcourt et arbres remarquables  
 Kapel Onze-Lieve-Vrouw van Walcourt en opmerkelijke bomen
- I** Gehucht Lesse (Buiten de kaart 1,8km)  
 Hamau de Lesse (Hors carte 1,8km)







© BIRA PHOTOGRAPHIE

#### POINTS INFOS

Voir foredesainthubert-tourisme.be

#### HÉBERGEMENT / BIENVUE VÉLO - ACCOMODATIE

Voir foredesainthubert-tourisme.be

#### BORNES DE RECHARGE - LAADPALEN VOOR FIETSEN

**MAISON DU TOURISME DE LA FORÊT DE SAINT-HUBERT**  
Place du Marché, 15  
+32(0)61/65 66 99  
+32(0)61/61 30 10  
foredesainthubert-tourisme.be

**OFFICE DU TOURISME DE LIBIN**  
Place de l'Esro 60 – 6890 Redu  
+32(0)61/65 66 99  
libin.be/office-du-tourisme

**OFFICE DU TOURISME DE WELLIN**  
Grand Place, 2 - 6920 Wellin  
+32(0)84/41 33 59  
wellin.be/loisirs/tourisme

**ROYAL SYNDICAT D'INITIATIVE DE SAINT-HUBERT**  
Place du Marché, 15  
6870 Saint-Hubert  
+32(0)61/61 30 10



## INFOS PRATIQUES

TOERISTISCH INFO

#### POINT DE DÉPART/ARRIVÉE - VERTREK/AANKOMST

Rue du Calvaire - 6870 Mirwart (saint-Hubert)

#### REMARQUES - OPMERKINGEN

Accès à Sohler : 45 : prendre chemin de Sohler – Rue de Lompmez et Rue Haute jusqu'à le centre de Sohler  
Circuit variante : entre 84 54

#### LOCATION / RÉPARATEUR VÉLOS - FIETSYVERHUUR EN REPARATIE

**LOCAL BIKE**  
Rue de Claireuse 99A – 6890 Libin (6 km du parcours)

#### E-SCAPE BIKE

Avenue des Chasseurs Ardennais 17  
6870 Saint-Hubert (10km de Mirwart)

#### GARES À PROXIMITÉ - STATIONS DICHTBIJ

Poix-Saint-Hubert – Libin

