

BOUCLE 4

DE LA MEUSE À LA SOMME, VISITEZ LE CONDROZ INTIME
DE MAAS TOT DE SOMME, BEZOEK DE INTIEME CONDROZ

Distance : 141 km

Difficulté : Moyenne

1952 m D+ | 1971 m D-

Timing : 4 étapes

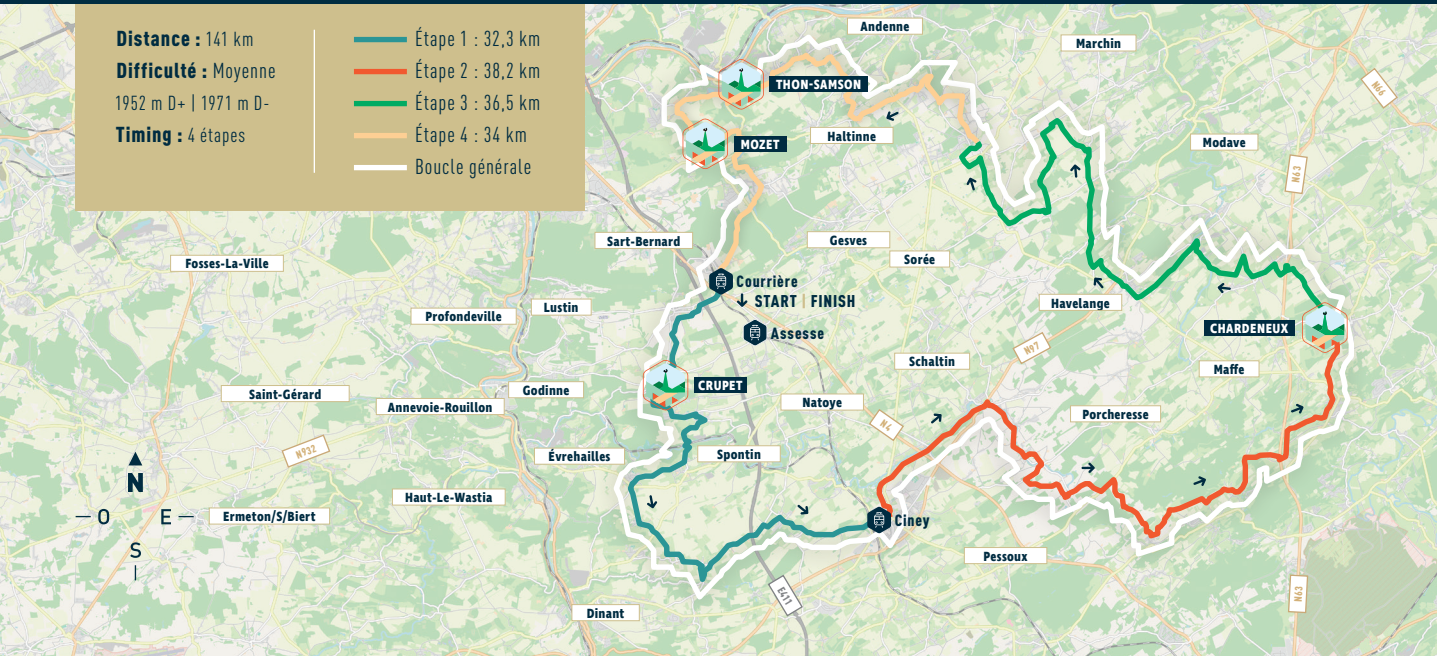
— Étape 1 : 32,3 km

— Étape 2 : 38,2 km

— Étape 3 : 36,5 km

— Étape 4 : 34 km

— Boucle générale





Quatre Beaux Villages sont au menu de cette belle et grande balade à vélo qui vous emmène à la découverte de la vraie nature du Condroz : une terre privilégiée où il fleurit bon les bois et les prairies et où se promener garde l'accent de savoureuses et paisibles journées de détente. ●

Er staan vier Mooiste Dorpjes op het menu van deze mooie grote fietstocht die je meeneemt op een ontdekkingsreis naar de ware natuur van de Condroz: een prachtige streek van bossen en weiden die zich leent tot rust en ontspanning. ●

Ce circuit vous est proposé en partenariat avec
Deze tocht wordt aangeboden door

**MAISON DU TOURISME DESTINATION
CONDROZ-FAMENNE**

Trace GPX téléchargeable
Downloadbare GPX-trace



**Beaux Villages rencontrés
Mooie dorpjes tegengekomen**

CRUPET

MOZET

THON-SAMSON

CHARDENEUX

ÉTAPE 1

DE LA GARE DE COURRIÈRE, À CRUPET, À CINEY

Distance : 32,3 km

Difficulté : Moyenne

429 m D+ | 430 m D-

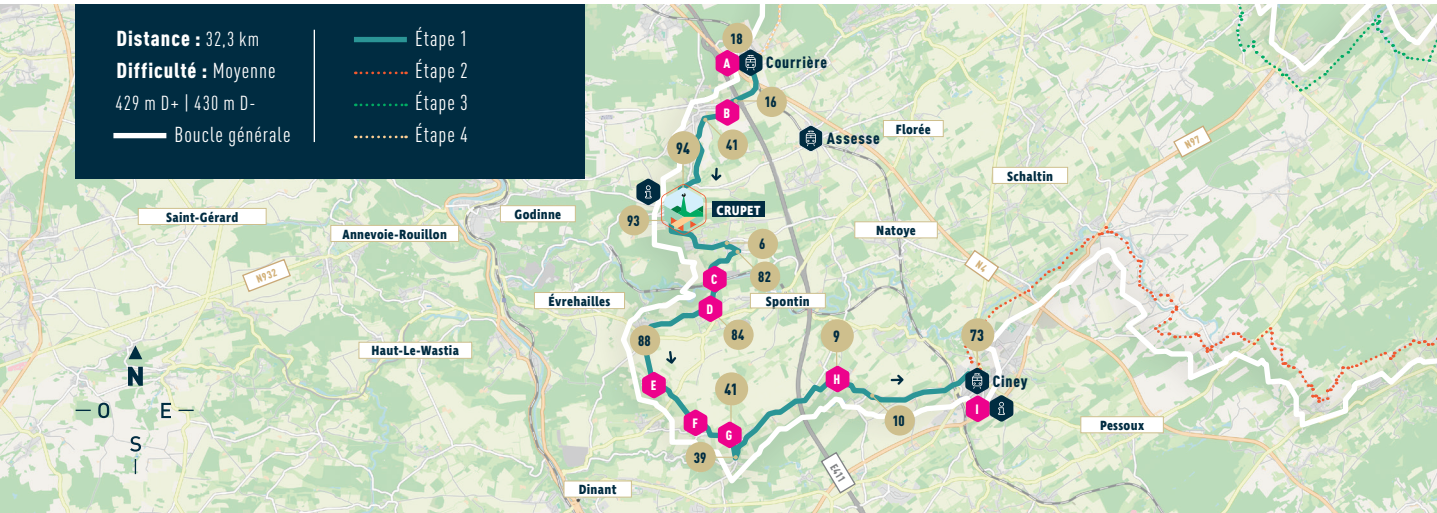
— Boucle générale

— Étape 1

--- Étape 2

--- Étape 3

--- Étape 4



POINTS D'INTÉRÊT LE LONG DE L'ÉTAPE 1 AANDACHTSPUNTEN TIJDENS ETAPPE 1

- A Gare de Courrière - *Station Courrière*
- B Château-ferme de Courrière - *Kasteelhoeve van Courrière*
-  **CRUPET** 94
- C Vallée du Bocq - *Bocq-vallei*
- D Purnode
- E Awagne
- F Lisogne
- G Thynes et sa ferme-château - *Thynes en zijn kasteelhoeve*
- H Sovet
- I Ciney – La Place Monseu et son kiosque – Le Parc Saint-Roch
Place Monseu en zijn muziektent - Park Saint-Roch



Le départ se donne à la gare de **Courrière** pour faire de cette randonnée une des plus vertes qu'il soit : du train vers le vélo et du vélo vers le train au menu de ces kilomètres au gré des tiges et chavées condruziennes. Le premier tronçon vous plonge dans le vif du sujet : de bonnes pentes toutes entourées de verdure vous amènent à **CRUPET**, le premier de nos 4 Beaux Villages. **CRUPET** baigne dans une nature luxuriante, constellée de ruisseaux et de petites ruelles typiques où tournaient auparavant des moulins. Au bas du village, une maison forte médiévale fait le guet au milieu d'un plan d'eau. Tout en haut, l'église Saint-Martin et le presbytère tiennent conciliabule devant la « grotte du diable ».

Vertrekken doe je vanaf het station **Courrière** voor een groene rit: van trein naar fiets en van fiets naar trein. Dat staat op het menu voor een tocht door de gewassen en weiden van de Condroz. Je vliegt er ineens in: over stevige hellingen omgeven door groen ga je naar **CRUPET**, het eerste van onze 4 Mooiste Dorpjes. **CRUPET** nestelt zich in de weelderige natuur, met talloze beekjes en typische straatjes waar vroeger de molens draaiden. Onderaan het dorp waakt een versterkt huis uit de middeleeuwen over een waterpartij. Helemaal boven houden de Saint-Martinkerk en de pastorie conclaaf voor de "duivelsgrot".

Cette incroyable grotte artificielle a été construite il y a plus de 100 ans et retrace la vie de saint Antoine de Padoue. Autour, des maisons en grès et calcaire bâties entre les 16^e et 19^e siècles, des entrées de cours, des jardinets, des sentiers forment l'ensemble du village dans un ravisement d'authenticité. Il vous faudra de très bons mollets pour sortir de la localité, direction **Purnode** et ses villages voisins, **Awagne, Lisogne, Thynes, Sovet**, où une multitude de prairies et de champs vont s'enfiler de pentes en montées et de tiges en chavées jusqu'à rejoindre la ville de **Ciney** qui signera votre première halte. ●

Deze ongelooflijke kunstmatige grot werd meer dan 100 jaar geleden gebouwd en verbeeldt het leven van de heilige Antonius van Padua. Rondom vormen zandstenen en kalkstenen huizen die gebouwd werden tussen de 16^e en 19^e eeuw, toegangen tot binnenplaatsen, kleine tuinen en wandelpaden een heerlijk authentiek dorpje. Hopelijk heb je goede benen bij het verlaten van het stadje, richting **Purnode** en de naburige dorpen, **Awagne, Lisogne, Thynes en Sovet**, met een opeenvolging van weiden en velden van helling naar heuvel en bos tot bos tot je de stad **Ciney** bereikt, je eerste halte. ●



© RITA PHOTOGRAPHIE



© COMMUNE DE CINEY



ÉTAPE 2

DE CINEY À CHARDENEUX

Distance : 38,2 km

Difficulté : Moyenne

481 m D+ | 481 m D-

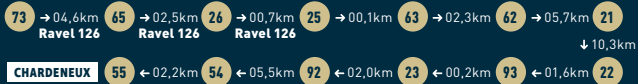
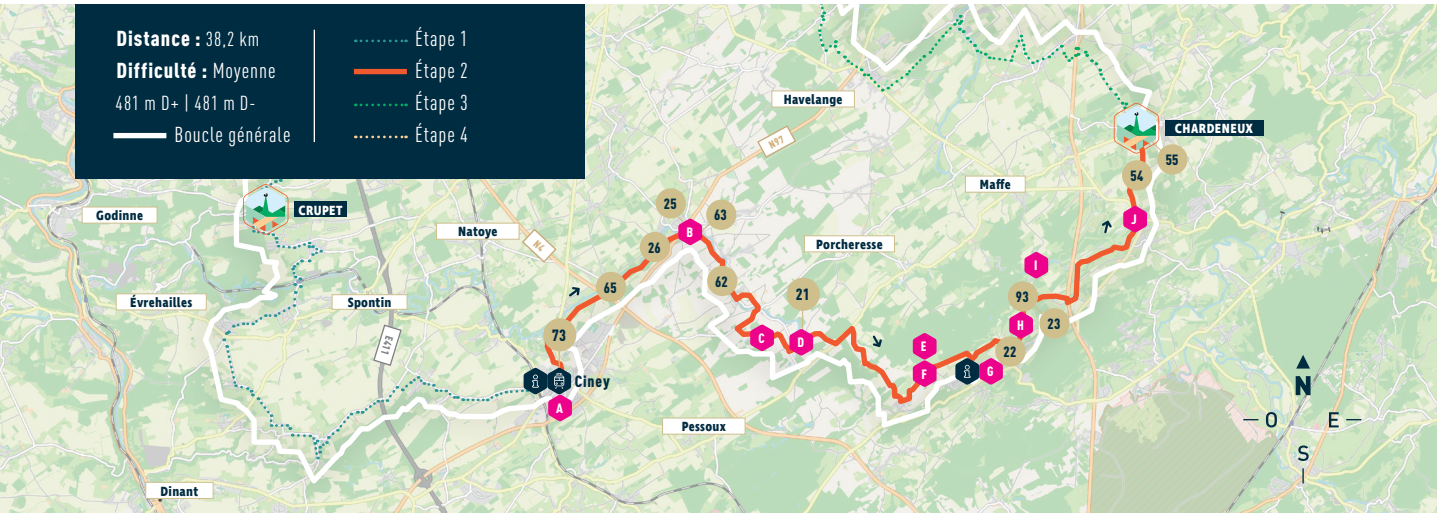
Boucle générale

..... Étape 1

——— Étape 2

..... Étape 3

..... Étape 4



La deuxième étape va faire route jusqu'au village de **CHARDENEUX**, notre deuxième Beau Village. La balade comporte des paysages magnifiques et des vues à couper le souffle tant le chemin vous aura porté sur les plus hauts sommets du Condroz, notamment au lieu-dit Champ du bois qui vous mènera petit à petit vers les villages de la commune de **Somme-Leuze, Nettinne, Heure, Moressée, Somal** pour arriver à **CHARDENEUX**. Ce petit fleuron propose un décor champêtre préservé. Ses ruelles pittoresques et ses bâtisses en pierre calcaire invitent à la promenade. En été, les façades joliment fleuries apportent à l'ensemble un air charmant. Quelques gîtes aux environs vous proposeront le couvert et un peu de repos. ●

De tweede etappe brengt ons naar het dorp **CHARDENEUX**, ons tweede Mooiste Dorp. De tocht biedt prachtige landschappen en adembenemende uitzichten en neemt je mee naar de hoogste toppen van de Condroz, naar het Champ du Bois dat je door de dorpen **Somme-Leuze, Nettinne, Heure, Moressée** en **Somal** voert voordat je aankomt in **CHARDENEUX**. Dit prachtige plaatsje biedt een ongerepte landelijke omgeving. De pittoreske steegjes en kalkstenen gebouwen nodigen uit tot een wandeling. In de zomer zorgen de prachtige bloemengevels voor een betoverende sfeer. In de omgeving zijn een aantal gîtes waar je kunt uitrusten. ●

POINTS D'INTÉRÊT LE LONG DE L'ÉTAPE 2 AANDACHTSPUNTEN TIJDENS ETAPPE 2

- A** Ciney
- B** Hamois : Église Saint-Pierre (Site classé d'Hubinne)
Musée d'objets et d'ornements religieux
*Hamois : Kerk Saint-Pierre Hubinne, geklasseerde site
Museum van religieuze voorwerpen en ornamenten*
- C** Château de Ry / Kasteel van Ry - *Kasteel van Ry*
- D** Scy
- E** Champ du Bois
- F** Nettinne
- G** Heure
- H** Moressée
- I** Château de Somal (Hors parcours) - *Kasteel van Somal (Buiten de route)*
- J** Panorama Bois-Lapson



CHARDENEUX 55



ÉTAPE 3 DE CHARDENEUX À HAILLOT/OHEY

Distance : 36,5 km

Difficulté : Moyenne

483 m D+ | 529 m D-

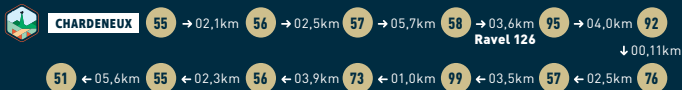
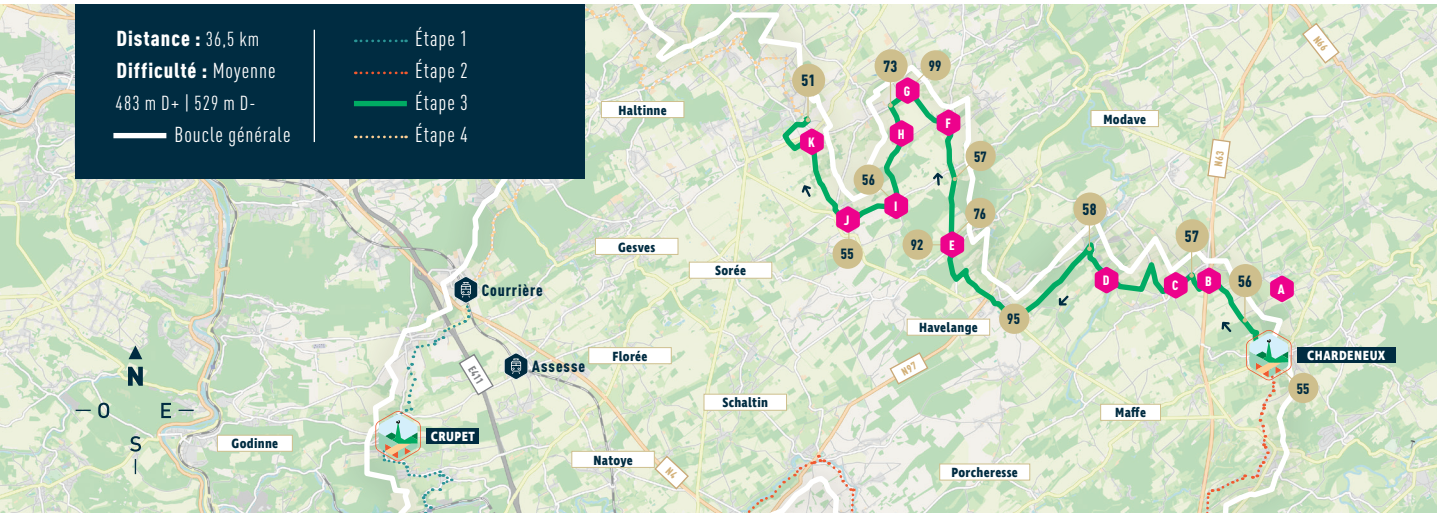
— Boucle générale

..... Étape 1

..... Étape 2

—— Étape 3

..... Étape 4



POINTS D'INTÉRÊT LE LONG DE L'ÉTAPE 3 AANDACHTSPUNTEN TIJDENS ETAPPE 3



CHARDENEUX 55

- A Hameau de Vervoz
- B Bois
- C Borsu
- D Hameau de Hoyoux et son château - *Hamlet van Hoyoux en zijn kasteel*
- E Ossogne - Sa ferme-château et son bois - *Ossogne - De kasteelhoeve en bossen*
- F Goesnes - Musées Héritage "Terre et Homme & Ancienne école" et "Héritage 14-18 & 40-45" - *Goesnes - Musea*
- G Filée
- H Château de Hodoumont - *Kasteel Hodoumont*
- I Libois - Chapelle Saint-Hubert et château *Libois - Kapel Saint-Hubert en kasteel*
- J Evelette
- K Haillot - Ohey

La troisième étape, c'est sûr, ne vous laissera pas indifférent : que de côtes et de pentes s'enroulant les unes après les autres, laissant ci et là passer les villages en pierres grises : **Bois, Borsu**, le magnifique hameau de **Hoyoux** avec ses étendues de jardins soignés à l'anglaise, **Ossogne** où, suivant la saison, vous achèterez des fraises à la ferme, **Goesnes, Filée, Libois, Evelette** et, pour terminer, **Haillot**, tout à côté de Ohey, où vous reprendrez votre souffle, pourquoi pas autour d'un bon repas et d'un bon lit. ●

De derde etappe zal je niet onverschillig laten: heuvels en hellingen volgen elkaar op met hier en daar dorpjes in grijze steen: **Bois, Borsu**, het prachtige gehucht **Hoyoux** met zijn Engelse tuinen, **Ossogne** waar je tijdens het seizoen aardbeien kunt kopen op de boerderij, **Goesnes, Filée, Libois, Evelette** en tot slot **Haillot**, net buiten Ohey, waar je op adem kunt komen bij een goed maal en knus bed. ●



© CONDROZ FAMENNE



© G. TEPEVRE

POINTS D'INTÉRÊT LE LONG DE L'ÉTAPE 4 AANDACHTSPUNTEN TIJDENS ETAPPE 4

A Coutisse

B Bellaire

C Bonneville

 **THON-SAMSON** 59 (3 km après le PN)

D Maizeret

 **MOZET** 4 (3 km après le PN)

E Château de Goyet - *Kasteel van Goyet*

F Grottes de Goyet - *Grotten van Goyet*

G Centre d'animation des paysages du Condroz
Landschapsanimatiecentrum Condroz

H Gare de Courrière - *Station Courrière*

Le dernier tronçon vous glissera dans les ruelles des deux derniers Beaux Villages : **THON-SAMSON** et **MOZET**. Passé Coutisse, Bellaire, Bonneville, la vallée de la Meuse se rapproche et, en haut des collines : **THON-SAMSON**. Si Samson est riche d'une nature majestueuse, Thon lui vole la vedette par son épatant bâti condruzien et son splendide château-ferme du 17^e siècle. Les deux, en tout cas, font la paire et la part belle aux amoureux du patrimoine. À quelques tours de roues de là, passé **Maizeret**, vous arriverez à **MOZET**. Enchevêtré entre des bosquets, des prairies et de magnifiques jardins, **MOZET** tarde à sortir de sa léthargie médiévale. Au milieu des maisons en ardoises et pierres, la ferme Douxflamme, la ferme de Royer et le château de Mozet installé sur les hauteurs rappellent que le village a vécu au temps des Seigneurs. Laissez-vous imprégner par cette ambiance d'un autre âge avant de reprendre la route vers **Courrière** et la fin de ce périple condruzien. ●

*Het laatste deel voert je door de smalle straatjes van de laatste twee Mooiste Dorpjes: **THON-SAMSON** en **MOZET**. Voorbij Coutisse, Bellaire en Bonneville nadert de Maasvallei en, op de top van de heuvels: **THON-SAMSON**. Terwijl Samson een prachtige natuurlijke rijkdom biedt, steelt Thon de show met zijn prachtige Condruzische gebouwen en schitterende 17e-eeuwse boerderij. Erfgoedliefhebbers zullen hun hart kunnen ophalen in de twee dorpjes. Enkele pedaalslagen voorbij **Maizeret** kom je bij **MOZET**. In het dorpje, genesteld tussen bosjes, weiden en prachtige tuinen, zijn de Middeleeuwen nooit ver weg. Tussen de leistenen en stenen huizen herinneren de hoger gelegen boerderij van Douxflamme, de hoeve van Royer en het kasteel van Mozet eraan aan de adellijke geschiedenis van het dorp. Dompel je onder in de sfeer van een vervlogen tijdperk voordat je weer op weg gaat naar **Courrière** en het eindpunt van je reis door de Condroz. ●*



CRUPET ASSESSE

Des ruisseaux, des moulins, une maison forte et... le diable |
Beekjes, molens, een versterkt huis en... de duivel

POINTS D'INTÉRÊT - AANDACHTSPUNTEN

- A** Anciens moulins - *Oude molen*
(Rue Basse, 42, 31, 8a-9-9a, 4 - Ruelle du Comte, 3)
- B** Maison Forte (Donjon Carondelet) - *Versterkt huis (Kasteeltoren Carondelet)*
(Rue Basse, 18)
Monument et site classés / Patrimoine exceptionnel de Wallonie
Geklasseerde monument en site / Uitzonderlijk erfgoed van Wallonië
- C** Circuit d'interprétation - *Interpretatieparcours*
Départ/Start : entrée du parking communal
- D** Ancien Presbytère - *Oude pastorie*
Site classé - Geklasseerde site
- E** Grotte Saint-Antoine de Padoue - *Grot van Sint Antonius*
- F** Église Saint-Martin - *Sint-Martinuskerk*
Monument et site classés - Geklasseerde monument en site





CRUPET



PBWW © RITA PHOTOGRAPHIE



PBWW © RITA PHOTOGRAPHIE





CHARDENEUX SOMME-LEUZE

Petit fleuron en vrai Condroz | *Kleine parel van de echte Condroz*

POINTS D'INTÉRÊT - AANDACHTSPUNTEN

- A** Ancien pont lavoir - *Oude wasbrug*
Chemin du Pont Lavoir
- B** Séquence d'habitations mitoyennes - *Rijwoningen*
Rue de Chardeneux, 26-28
- C** Ferme semi-clôturée - *Half omheinde boerderij*
Rue de Chardeneux, 18
- D** Ancienne cour de justice - *Oude gerechtshof*
Rue de Chardeneux, 11-12
- E** Chapelle de la Nativité de la Sainte-Vierge - *Geboortekapel van de Heilige Maagd*
Monument classé - Beschermd monument
- F** Chemin creux - *Hol pad*

P PARKING





PBWW © RITA PHOTOGRAPHIE



CHARDENEUX



PBWW © RITA PHOTOGRAPHIE



THON-SAMSON ANDENNE

Le mariage réussi en haut des collines
Een geslaagd huwelijk op de heuveltop

POINTS D'INTÉRÊT - AANDACHTSPUNTEN

- A** Ferme traditionnelle en U - *Traditionele U-vormige boerderij*
Rue des Sarrazins, 1
- B** Château-ferme - *Herenboerderij*
Rue de Thon, 67
- C** Tilleul remarquable - *Opmerkelijke linde*
Rue de Thon
- D** Église Saint-Rémi - *Sint-Rémikerk*
- E** Anciennes école et Maison communale - *Oude school en gemeenschapshuis*
Rue de Thon, 65
- F** Ruines de la forteresse de Samson - *Ruïnes van het fort van Samson*
Site classé (Hors village - Accès interdit)
Geklasseerde site (Buiten het dorp - Toegang verboden)





THON-SAMSON



PBWW © RITA PHOTOGRAPHIE



PBWW © RITA PHOTOGRAPHIE

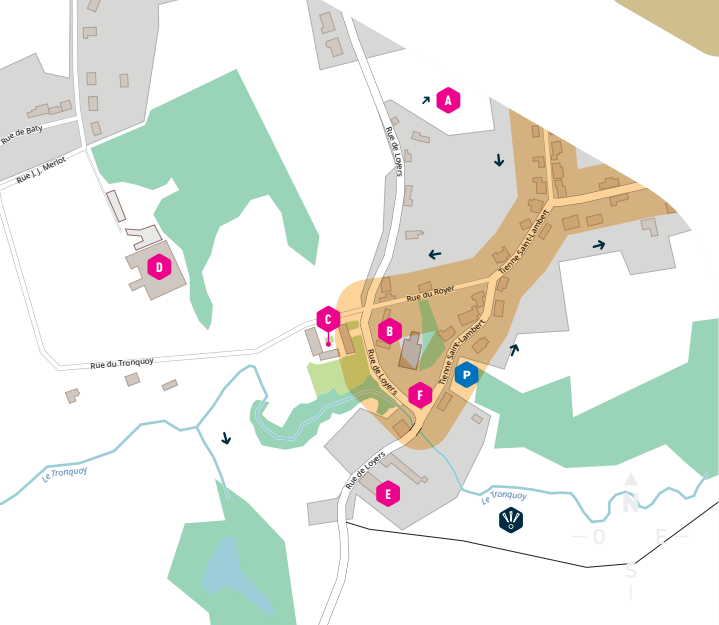


MOZET GESVES

Terre d'hier, pierre d'aujourd'hui | *Land van gisteren, steen van nu*

POINTS D'INTÉRÊT - AANDACHTSPUNTEN

- A** Anciennes carrières des Comognes - *Oude steengroeven Comognes*
- B** Noyau historique - *Historisch hart*
Ensemble architectural classé - *Beschermd architecturaal geheel*
- C** Ferme et Tour de Royer - *Royeroeue en toren*
Rue de Loyers, 4
Monument classé - *Beschermd monument*
- D** Château de Mozet - *Kasteel van Mozet*
Rue du Baty
- E** Ferme Douxflamme - *Boerderij Douxflamme*
Rue de Loyers, 1
- F** Circuit d'interprétation - *Interpretatieparcours*
Départ/start : place de l'Église



POINT DE VUE / UITKIJKPUNT



PARKING





PBWW © RITA PHOTOGRAPHIE



MOZET



PBWW © RITA PHOTOGRAPHIE



© RITA PHOTOGRAPHIE



INFOS PRATIQUES

POINT DE DÉPART / ARRIVÉE - VERTREK/AANKOMST

Gare de Courrière - *Station Courrière*

TYPE DE ROUTES - TYPE WEGEN

Points-noeuds, Ravel - *Knooppunten, Ravel*

REMARQUES - OPMERKINGEN

Parcours général assez vallonné - *Algemeen vrij heuvelachtige route*

Entre **41** et **94** : chemin plutôt accessible aux VTT
Alternative - *Alternatief* : **rue de Crupet – rue de Maillen**

BORNES DE RECHARGE - LAADPALEN VOOR FIETSEN

Voir Maison du Tourisme

GARES À PROXIMITÉ - STATIONS DICHTBIJ

Assesse, Ciney, Courrière

RÉPARATEURS VÉLO - HERSTELLING

Voir Maison du Tourisme



© MT CONDROZ-FAMENNE

LOCATION - FIETSVERHUUR

**POINT INFO TOURISME
DE GESVES**

**SYNDICAT D'INITIATIVE
ET DE TOURISME D'OHEY**

**ROYAL SYNDICAT
D'INITIATIVE D'HEURE**



© MT CONDROZ-FAMENNE

CHÂTEAU DE GOYET

5340 Goyet - +32 (0)51/40.19.99

POINTS INFOS

MAISON DU TOURISME DESTINATION CONDROZ-FAMENNE

Place Monseu, 23 - 5590 Ciney
+32(0)86/40 19 22

www.destinationcondroz.be

OFFICE DU TOURISME D'ASSESE

Rue Haute, 7 - 5332 Crupet
+32(0)83/66 85 78

www.assessetourisme.be

ROYAL SI DE SOMME-LEUZE

Rue de l'Église, 4 - 5377 Heure
+32(0)86/32 25 67

www.somme-leuze.be

LOCA BIKE

5332 Crupet - +32(0)475/84.54.40

OFFICE DU TOURISME D'ANDENNE

Promenade des Ours, 33
5300 Andenne
+32(0)85/84 96 40

www.andennetourisme.be

SERVICE CULTUREL ET TOURISME DE GESVES

Chaussée de Gramptinne, 112
5340 Gesves
+32(0)83/67 02 14

www.gesves.be