

RANDONNÉES / WANDELINGEN
AUTOUR DES PLUS
BEAUX VILLAGES
DE WALLONIE

La **Nature** à portée de main
Natuur binnen handbereik



LES PLUS BEAUX
VILLAGES DE
WALLONIE

BELGIQUE

LES PLUS BEAUX VILLAGES DE WALLONIE • SOMMAIRE
DE MOOISTE DORPES VAN WALLONIË • INHOUD

PLATEAU LIMONEUX HENNUYER **10**
HENEGOUWS LEEMPLATEAU

Aubechies 15 KM	12
Montignies-sur-Roc 13 KM	16
Ragnies 9.5 KM	20

HESBAYE **24**
HASPENGOUW

Mélin 9.5 KM	26
---------------------	----

CONDROZ **30**

Celles 12.5 KM	32
Chardeneux 10.5 KM	36
Crupet 8.2 KM	40
Falaën 9 KM + VARIANTE DE / VARIANT VAN 3 KM	44
Mozet 9 KM + VARIANTE DE / VARIANT VAN 2.5 KM	48
Sosoye 9 KM	52
Thon-Samson 8 KM	56

PAYS DE HERVE **60**
LAND VAN HERVE

Clermont-sur-Berwinne 14.3 KM	62
Limbouurg 11 KM	66
Olné 9 KM	70
Soiron 13.5 KM	74

FAGNE-FAMENNE **78**

Barbençon 10.5 KM	80
Lompret 13.2 KM	84
My 11 KM	88
Ny 11.5 KM	92
Sohier 10 KM	96
Soulme 7.5 KM	100
Vierves-sur-Viroin 16 KM	104
Wéris 11.3 KM	108

ARDENNE **112**
ARDENNEN

Gros-Fays 10.5 KM	114
Laforêt 12.5 KM	118
Mirwart 12 KM	122
Our 8.6 KM	126

LORRAINE **130**
LOTHARINGEN

Chassepierre 13 KM	132
Nobressart 5 KM	136
Torgny 7.8 KM	140

LES PLUS BEAUX VILLAGES DE WALLONIE... LA NATURE À PORTÉE DE MAIN...

Les randonnées proposées dans ce guide vous font découvrir la diversité des paysages qui constituent l'écrin de nos « Plus Beaux Villages Wallons ».

Ce petit monde rural qui suscite en nous tant d'émotions, de nostalgie parfois, mais aussi de curiosité, d'espérance même... il vous attend sans impatience car il a toujours eu conscience de la dimension capitale du temps.

Alors, au cours de vos balades, prenez précisément le temps de respirer et de savourer ces espaces de quiétude et de sérénité, et puis apprenez aussi à distinguer à nouveau ces bocages herviens, ces ondulations condruziennes, ces reliefs boisés de l'Ardenne, ces plateaux limoneux fertiles, ces cuestas de Lorraine... Vous y retrouverez des valeurs d'authenticité, d'enracinement parfois, de spontanéité peut-être et, nous vous le souhaitons, d'émerveillement.

Tout est là... à portée de main. ●



© WBT - D. SAMYN

DE MOOIESTE DORPEN VAN WALLONIË... NATUUR BINNEN HANDBEREIK...

Met de wandeltochten uit deze gids ontdekt u de diversiteit van de landschappen die het decor vormen van onze « mooiste dorpen van Wallonië ».

Dit landelijke gebied vervult ons met zoveel emoties, nostalgie, nieuwsgierigheid, romantiek en zelfs hoop. Het gegeven van tijd heeft hier steeds een centrale rol gespeeld, logisch dus dat dit gebied zonder ongeduld op uw komst wacht.

Neem tijdens uw wandelingen ruim de tijd om deze oases van rust en van kalmte via al uw zintuigen tot u te nemen en (her)ontdek de wouden van Herve, de golvingen van de Condroz, de beboste reliëfs van de Ardennen, de vruchtbare leemplateaus, de « cuesta »-heuvellandschappen van Lotharingen... Welke waardes u er zult aantreffen? Authenticiteit, bij wijlen afkomst, wie weet spontaniteit, en hopelijk zelfs verwondering.

Kortom: alles... binnen handbereik. ●



© WBT - P. PAUQUAY



LES PLUS BEAUX VILLAGES DE WALLONIE

Synonyme, depuis sa création en 1994, de qualité, de convivialité, de sociabilité et de partage, l'association chapeaute aujourd'hui un réseau de 30 villages labellisés pour lesquels elle impulse des projets et activités aussi diversifiés que novateurs, et ceci avec l'aide des habitants de ces villages, des pouvoirs publics et des associations locales.

Qu'il s'agisse d'événements ponctuels ou d'actions s'inscrivant dans le long terme, ceux-ci prennent appui sur l'élément qui confère à tous ces lieux d'émotion un caractère unique : un patrimoine rural remarquable.

Un patrimoine que chaque village décline sous autant de composantes que sont le bâti bien sûr, le paysage mais aussi les traditions et les saveurs locales.

Les Plus Beaux Villages de Wallonie, c'est une autre manière de découvrir la Wallonie, plus intime, plus subtile. ●



© PIERRE-HENRI ROLAND

DE MOOISTE DORPEN VAN WALLONIË

Sinds de oprichting in 1994 staat het initiatief synoniem voor kwaliteit, gezelligheid, sociaal engagement en het delen van ervaringen. De vereniging « De Mooiste Dorpjes van Wallonië » overkoepelt een netwerk van 30 dorpen bekroond met dit label, die door de vereniging via veelzijdige, innovatieve projecten en activiteiten gestimuleerd worden, met de hulp van de inwoners van deze dorpen, van de overheden en van de plaatselijke verenigingen.

Of het nu om eenmalige evenementen gaat of om langetermijnacties, ze hebben allemaal één ding gemeen dat aan al deze sfeervolle plaatsen een uniek karakter verleent: een opmerkelijk landelijk erfgoed.

En erfgoed dat in ieder dorp gestalte krijgt in evenveel elementen: vanzelfsprekend behoren hiertoe de gebouwen, het landschap, maar ook de tradities en de plaatselijke specialiteiten.

De Mooiste Dorpjes van Wallonië toont hoe je Wallonië op een intiemere, subtielere manier kunt ontdekken. ●



© OLIVIER LAUBLIN



CONSEILS PRATIQUES

Voici quelques petits conseils utiles avant d'enfiler vos chaussures pour profiter pleinement des randonnées qui vous sont proposées et vous régaler de la nature ! ●

AVANT DE PARTIR



Prévoyez un équipement adéquat avec de bonnes chaussures et une veste en cas de pluie,



Dans votre sac, n'oubliez pas d'emporter de l'eau et de quoi manger,



Vérifiez la météo afin de connaître le temps annoncé,



En période de chasse, les promenades ne sont pas toujours accessibles. Respectez les dates des battues et renseignez-vous auprès des Offices du Tourisme et Communes.

SUR LE TERRAIN



Préservez la faune et la flore et emportez vos déchets,



Ne quittez pas les sentiers et tenez votre chien en laisse,



Respectez la signalisation et les aménagements,



Pour les traversées de voirie, empruntez les passages pour piétons.

PRAKTISCHE TIPS

Voordat u uw schoenen aantrekt en ten volle geniet van de natuur en van de wandeltochten die we voorstellen, geven we u enkele handige tips. ●

VÓÓR UW VERTREK



Zorg voor de juiste uitrusting met stevig schoeisel en een jas voor als het regent,



Vergeet ook geen water en eten mee te nemen,



Controleer het weerbericht om te weten welk weer het wordt,



Tijdens het jachtseizoen zijn de wandelingen niet altijd toegankelijk. Respecteer de data van de drijfjacht en informeer u bij de Gemeente en de Dienst voor Toerisme.

TER PLAATSE



Draag zorg voor de fauna en flora en laat geen afval achter,



Blijf op de paden en hou uw hond aan de leiband,



Respecteer de bewegwijzering en de voorzieningen,



Gebruik de voetgangersoversteekplaatsen als u een weg moet oversteken.





© MARK ROSSIGNOL



© MARK ROSSIGNOL



PLATEAU LIMONEUX HENNUYER HENEGOUWS LEEMLATEAU

Situé au nord-ouest de la Wallonie, cet ensemble paysager regroupe les territoires du Hainaut s'étendant de part et d'autre de la plaine de la Haine. Le plateau limoneux hennuyer, comme les autres régions limoneuses, présente un relief doux et uniforme composé de plaines et de bas plateaux parcourus par de nombreuses vallées à fond plat. Seul le « Pays des Collines », situé au nord-est du Tournaisis, se singularise dans cette région paysagère par son aspect vallonné et bocager. Celui-ci fait encore exception avec des villages de plus petites dimensions couplés à un habitat majoritairement dispersé dans un paysage où les prairies, émaillées de haies vives, supplantent les cultures. Cette organisation spatiale correspond à la structure paysagère du bocage, malheureusement en état de dégradation aujourd'hui. ●

De dit landschap situeert zich in het noordwesten van Wallonië, het groepeert de grondgebieden van Henegouwen die zich aan weerszijden van van de Hene-rivier uitstrekken. Net als de andere leemstreken vertoont het plateau van de Henegouwse leemstreek een zacht, gelijkmatig reliëf dat samengesteld is uit vlaktes en lage plateaus, doorkruist door talrijke valleien met een platte kom. Alleen de « Pays des Collines » (land van de heuvels), ten noordoosten van Doornik, onderscheidt zich binnendezelandchap-pelijke regio door zijn golvende en bosrijke valleien. Hier zijn de dorpen kleiner van omvang en gekoppeld aan een habitat die grotendeels verspreid ligt in een landschap waar weilanden, omzoomd door hagen, de velden en akkers vervangen. Deze ruimtelijke indeling komt overeen met een coulisselandschap, dat op vandaag jammer genoeg aan het verdwijnen is. ●



LES PLUS BEAUX
VILLAGES DE
WALLONIE

BELGIQUE

- 1 AUBECHIES
- 2 MONTIGNIES-SUR-ROC
- 3 RAGNIES



AUBECHIES BELCÆIL

Une randonnée dans le temps

Dans un horizon de cultures et de prairies où le regard s'évade, le village d'Aubechies se déploie dans un cadre particulièrement bucolique. Au fil de la balade vous découvrirez le charme typiquement campagnard et pittoresque de la région. Patrimoine naturel et bâti ponctuent le parcours. La vaste forêt de Belcœil et l'original Bois rond, le parc du château des Princes de Ligne et l'ancienne Chaussée romaine vous attendent. Terminez votre découverte par la visite de l'Archéosite avec l'impression d'avoir fait un bond dans le temps! ●



START
ÉGLISE / KERK
RUE DE L'ABBAYE
7972 AUBECHIES



15
KM



**FACILE /
GEMAKKELIJK**

**OFFICE DU TOURISME
DE BELCÆIL**
Rue de la Hunelle, 12
7972 Belcœil
+32(0)69/68 95 16
www.belcœil.be

*Ce circuit vous est proposé
en partenariat avec l'Office du Tourisme
de Belcœil /
Deze tocht wordt aangeboden
door de Dienst voor Toerisme
van Belcœil*

INFO

Een wandeling doorheen de tijd

Met zijn eindeloze zicht op culturen en weilanden strekt het dorp Aubechies zich uit in een uitermate bucolisch of landelijk kader. Aan het einde van de wandeling onthult zich de typisch landelijke en pittoreske charme van de streek. Tijdens de tocht treft u natuurlijk en gebouwd erfgoed aan. Daarnaast wachten u het uitgestrekte bos van Belcœil en het originele « Bois rond », het park van het kasteel van de Princes de Ligne en de oude Romeinse steenweg. Sluit uw ontdekkingsocht af met het bezoek aan de Archéosite, waarbij u de indruk krijgt terug te keren in de tijd! ●



4:30
HEURES / UUR



**ROUTES & CHEMINS
DE CAMPAGNE /
WEGEN
EN LANDWEGEN**



**TRACE GPS TÉLÉCHARGEABLE /
DOWNLOADBARE GPS-TRACK**

WWW.BEAUXVILLAGES.BE



AUBECHIES



© RITA PHOTOGRAPHIE



© RITA PHOTOGRAPHIE

15 KM



7

1



© YOSHIMURA

1

Archéosite® et Musée d'Aubechies-Belœil
Archéosite® en Museum van Aubechies-Belœil

2

Église Saint-Géry et Gîte Ajiste
Sint-Géry Kerk en Huisje Ajiste

3

**Route paysagère du Parc Naturel
 des Plaines de l'Escaut:**
 Panneau didactique
**Landschaproute van het Natuurpark
 Scheldevlakten:**
 Didactisch bord

4

Arbres remarquables:
 Ifs communs (2)
Opmerkelijke bomen:
 Gemeenschappelijke taxusbomen (2)

5

Panorama:
 Paysage du Plateau Limoneux Hennuyer
Panorama:
 Landschap van het Henegouwse Leemplateau

6

Forêt de Belœil:
 Site de Grand Intérêt Biologique « Natura 2000 »
Bos van Belœil:
 Groot Biologische Belang Site « Natura 2000 »

7

Parc et Château de Belœil:
 Patrimoine exceptionnel de Wallonie
Park en Kasteel van Belœil:
 Uitzonderlijk Waals Erfgoed

8

Bois rond
Rond hout

9

Ancienne Chaussée romaine:
 Bavay-Blicquy-Velzeke
Oude Romeinse steenweg:
 Bavay-Blicquy-Velzeke

10

Périmètre d'intérêt paysager:
 Ruisseau du Secours de la Dendre
Bezienswaardigheden in de buurt:
 Riviertje Secours de la Dendre

POINTS D'INTÉRÊT / BEZIENSWAARDIGHEDEN



POINT DE DÉPART DU CIRCUIT /
STARTPUNT VAN HET CIRCUIT



RESTAURATION /
RESTAURATIE



POINT DE VUE /
UITKIJKPUNT



HÉBERGEMENT /
ACCOMMODATIE



GARE /
STATION



PARKING



MONTIGNIES-SUR-ROC HONNELLES

Entre deux rivières jumelles

Au départ du charmant village de Montignies-sur-Roc, cet itinéraire tangué entre les vallées de la Petite et de la Grande Honnelle. Ces deux rivières jumelles ont façonné des paysages singuliers et verdoyants où l'eau est omniprésente. Tout au long du parcours, moulins et anciennes brasseries nous rappellent le temps où l'eau était un vecteur économique important dans la région. Situé à proximité, n'hésitez pas à vous rendre au « Caillou-qui-Bique », une roche vieille de plusieurs millions d'années, véritable attraction pour les amoureux de légende et de nature! ●



START
PLACE FULGENCE MASSON
7387 MONTIGNIES S/ ROC



13
KM



**MODÉRÉE /
GEMIDDELD**

**MAISON DU PARC NATUREL
DES HAUTS-PAYS**
Rue des Jonquilles, 24
7387 Honnelles
+32(0)65/46 09 38
www.pnhp.be

*Ce circuit a été réalisé
par le Parc Naturel des Hauts-Pays
et le Département Nature & Forêt /
Dit traject werd aangelegd
door het natuurpark Hooglanden,
en de Departement Natuur & Bos*

INFO

Tussen twee tweelingrivieren

Vertrekkende vanuit het charmante dorpje Montignies-sur-Roc kronkelt dit traject tussen de valleien van de Kleine en de Grote Honnelle. Beide tweelingrivieren hebben tot unieke en weelderige landschappen geleid waar water alomtegenwoordig is. De molens en oude brouwerijen langs het volledige parcours doen ons terugdenken aan tijden waarin water een belangrijk economisch instrument vormde in deze streek. Aarzel zeker niet om de vlakbij gelegen « Caillou-qui-Bique » te bezoeken, een miljoenen jaren oude rots en een ware attractie voor liefhebbers van legendes en natuur! ●



4:00
HEURES / UUR



**CHEMINS DE CAMPAGNE
& BOIS /
WEGEN
EN LANDWEGEN**



N2000



**TRACE GPS TÉLÉCHARGEABLE /
DOWNLOADBARE GPS-TRACK**

WWW.BEAUXVILLAGES.BE



MONTIGNIES-
SUR-ROC

© MARK ROSSIGNOL



© RITA PHOTOGRAPHIE



© WBT - O. LEGARDIEN

13 KM



8



1

1

Place Fulgence Masson :

Alignement d'arbres remarquables
(Tilleuls et platanes)

Fulgence Masson Plein :

*Opstelling van opmerkelijke bomen
(Lindebomen en platanen)*

2

Bois et Château-ferme de Rampemont :

Site de Grand Intérêt Biologique « Natura 2000 »

Bos en kasteelhoeve van Rampemont :

Groot Biologische Belang Site « Natura 2000 »

3

Arbres et alignement remarquables :

Drève de Tilleuls à grandes feuilles (332 sujets)

Opmerkelijke bomen en opstelling :

Dreef met zomerlinden (332 stuks)

4

Bois d'Angre et Vallée de la Grande Honnelle :

Site de Grand Intérêt Biologique « Natura 2000 »

Bos van Angre en Valle van de Grote Honnelle

Groot Biologische Belang Site « Natura 2000 »

5

« Caillou qui bique » (hors itinéraire à 1,5 km) :

Site pittoresque au relief mouvementé

« Caillou qui bique » (op 1,5 km van het traject) :

Pittoreske site met sterk afwisselend reliëf

6

Maison du Parc naturel des Hauts-Pays

Huis van het natuurpark Hooglanden

7

Panorama :

Paysage du Plateau Limoneux Hennuyer

Panorama :

Landschap van het Henegouwse Leemplateau

8

Vallée de la Petite Honnelle :

Site de Grand Intérêt Biologique « Natura 2000 »

Vallei van de Kleine Honnelle :

Groot Biologische Belang Site « Natura 2000 »

POINTS D'INTÉRÊT / BEZIENSWAARDIGHEDEN



POINT DE DÉPART DU CIRCUIT /
STARTPUNT VAN HET CIRCUIT



RESTAURATION /
RESTAURATIE



POINT DE VUE /
UITKIJKPUNT



HÉBERGEMENT /
ACCOMMODATIE



POINT INFO TOURISME /
TOERISTISCH INFO



GARE /
STATION



PARKING



RAGNIES THUIN

Au détour de paysages champêtres

Au détour de paysages champêtres répondant aux doux noms de Blanchamps, Cocriamont, Gravelotte, champs du Marais, se détache le beau village de Ragnies. Entre ses grosses fermes au passé chargé d'histoire et son habitat traditionnel mélangeant pierres calcaires et briques, Ragnies vous séduira à coup sûr! Pour suivre cette randonnée dans la campagne hennuyère. Au sommet d'une ondulation se dessinent la silhouette de l'imposant Château du Fosteau et les longues vues qui se perdent dans le paysage. ●



START
PLACE DU VILLAGE
6532 RAGNIES



9.5
KM



FACILE /
GEMAKKELIJK

OFFICE DU TOURISME DE THUIN

Place Albert 1^{er}, 2
6530 Thuin
+32(0)71/59 54 54

www.tourisme.thuin.be

*Ce circuit vous est proposé
en partenariat avec l'Office du Tourisme
de Thuin /*

*Deze tocht wordt aangeboden
door de Dienst voor Toerisme
van Thuin*

INFO

Tussen prachtige landschappen

Te midden van prachtige landschappen met charmant klinkende namen zoals Blanchamps, Cocriamont, Gravelotte en het Champs du Marais onttrekt zich het mooie dorpje Ragnies. Ragnies zal u met zijn indrukwekkende boerderijen boordevol geschiedenis en zijn traditionele woningen uit kalksteen en baksteen ongetwijfeld bekoren! Vervolg uw tocht door het Henegouwse plateland. Bovenop een glooiing tekenen zich de contouren af van het indrukwekkende Kasteel van Fosteau en verdwalen de verre uitzichten in het landschap! ●



3:00
HEURES / UUR



ROUTES & CHEMINS
DE CAMPAGNE /
WEGEN
EN LANDWEGEN



ABSENCE DE BALISAGE /
GEEN BEWEGWIJZERING
AANWEZIG



**TRACE GPS TÉLÉCHARGEABLE /
DOWNLOADBARE GPS-TRACK**

WWW.BEAUXVILLAGES.BE



RAGNIES

© YOSHIMURA



© RITA PHOTOGRAPHIE



© RITA PHOTOGRAPHIE

9.5 KM



1

Église romane Saint-Martin :

Arbre remarquable (Tilleul à grandes feuilles)
Romaanse kerk van Saint-Martin :
Opmerkelijke boom (zomerlinde)

2

Périmètre d'intérêt paysager :

Ferme de la Cour (Distillerie de Biercée)
 et ses environs

Bezienswaardigheden in de buurt :
Hoeve van het Hof (Distilleerderij van Biercée)

3

Parc du Château Semal :

Arbres remarquables (5)
 dont Ginkgo biloba
Park van het Kasteel Semal :
*Opmerkelijke bomen (5)
 waaronder Japanse notenboom*

4

Ferme du chêne :

Jardin de plantes d'inspiration médiévale
Boerderij van de eik :
Middeleeuwse plantentuin

5

Bois des Agaises :

Site de Grand Intérêt Biologique « Natura 2000 »
Bos van Agaises :
Groot Biologische Belang Site « Natura 2000 »

6

Parc et Château du Fosteau :

Monument et site classés
Park en Kasteel van Fosteau :
Beschermde monument en beschermde site

7

Panorama :

Paysage du Plateau Limoneux Hennuyer
Panorama :
Landschap van het Henegouwse Leemplateau

8

Vallon de la Biesmelle (hors itinéraire à 1km) :

Site de Grand Intérêt Biologique « Natura 2000 »
Vallei van Biesmelle (op 1km van het traject)
Groot Biologische Belang Site « Natura 2000 »

POINTS D'INTÉRÊT / BEZIENSWAARDIGHEDEN



POINT DE DÉPART DU CIRCUIT /
STARTPUNT VAN HET CIRCUIT



RESTAURATION /
RESTAURATIE



POINT DE VUE /
UITKIJKPUNT



HÉBERGEMENT /
ACCOMMODATIE



GARE /
STATION



PARKING



↑ 🏠 Thuin 5km

RAGNIES

BALISAGE / BEWEGWIJZERING

**PAS DE BALISAGE, EMPORTEZ CETTE CARTE
AVEC VOUS SUR LE TERRAIN
GEEN BEWEGWIJZERING AANWEZIG,
NEEM UW KAART TER PLAATSE MEE**



© MARK ROSSIGNOL



© YOSHIMURA



HESBAYE HASPENGOUW

Ce vaste ensemble paysager s'enracine au nord du sillon sambro-mosan, à l'instar des plateaux limoneux hennuyer et brabançon, dont il partage les principales caractéristiques. Cette région de bas plateaux présente une surface plane ou doucement ondulée, revêtue de larges étendues de cultures ouvertes sur des vues lointaines. Seuls les cours inférieurs de l'Orneau, de la Mehaigne, de la Burdinale et du Geer impriment un encaissement plus marqué dans le plateau hesbignon, conférant à ces vallées un paysage particulier. ●

Ten noorden van de Samber en de Maas bevindt zich dit uitgestrekt landschap, net als de plateaus van de Henegouwse en Brabantse leemstreek, waarmee het vele kenmerken gemeenheeft. Deze streek, datuit lage plateaus bestaat, vertoont een vlak of licht golvend oppervlak, bedekt met uitgestrekte, open akkers, zo ver het oog kan reiken. Alleen de waterlopen van de Orneau, van de Mehaigne, van de Burdinale en van de Jeker drukken een meer uitgesproken stempel op het Haspengouws plateau en zorgen voor een bijzonder landschap in deze valleien. ●

MÉLIN



LES PLUS BEAUX
VILLAGES DE
WALLONIE

BELGIQUE





MÉLIN JODOIGNE

Champs & village blanc

À deux pas de Jodoigne, Mélin se dissimule dans un paysage agricole vallonné et bordé de bois. La luminosité de ce village capte le regard. Son riche patrimoine bâti, en grande partie édifié en pierre blanche locale de Gobertange, donne un éclat lumineux à la localité. Bâtisses traditionnelles et imposantes fermes aux porches majestueux, souvenirs d'une époque seigneuriale, s'égrènent tout au long du parcours. De beaux chemins creux et les multiples points de vue sur la vaste campagne hesbignonne offrent à cette promenade un attrait tout particulier. ●



START
PLACE DU VILLAGE
1370 MÉLIN



9.5
KM



FACILE /
GEMAKKELIJK

**MAISON DU TOURISME
HESBAYE BRABANÇONNE**
Rue du Château, 13
1370 Jodoigne
+32(0)10/22 91 15
www.hesbayebrabanconne.be

*Ce circuit vous est proposé
en partenariat avec la Maison du Tourisme
Hesbaye Brabançonne /
Deze tocht wordt aangeboden
door het Huis voor Toerisme
van Hesbaye Brabançonne*

INFO

Velden & wit dorp

Op een boogscheut van Geldenaken bevindt zich Mélin, verborgen in een heuvelachtig landbouwgebied en omringd door bossen. De helderheid van dit dorpje zal u meteen opvallen. Het gebouwenpatrimonium, grotendeels opgetrokken uit lokale witte stenen van Gobertange, bezorgt deze plek een lichtrijke aanblik. Langs het parcours rijzen fermettes en indrukwekkende boerderijen met statige poorten op, die verwijzen naar een grootse periode. De prachtige holle wegen en talrijke uitzichten op het uitgestrekte Haspengouwse landschap bezorgen deze wandeling een unieke aantrekkingskracht. ●



3:00
HEURES / UUR



ROUTES & CHEMINS
DE CAMPAGNE /
WEGEN
EN LANDWEGEN



**TRACE GPS TÉLÉCHARGEABLE /
DOWNLOADBARE GPS-TRACK**

WWW.BEAUXVILLAGES.BE



MÉLIN



© FTBBW - T. LAMBERT



© FRANÇOIS DELFOSSE

9.5 KM



1

1 Place de Mélin :

Siège d'une ancienne cour de justice

Mélin Plein :*Zetel van een oud gerechtshof*

2

2 Ferme du Tilleul**Lindeboerderij**

3

3 Panorama :

Paysage de Hesbaye

Panorama :*Haspengouws landschap*

4

Périmètre d'intérêt paysager :

Campagne de la justice - arbre remarquable (Tilleul de Hollande)

Bezienswaardigheden in de buurt :

« Campagne de la justice » - opmerkelijke boom (Hollandse linde)

5

5 Longs Bois et Bois d'en Haut**Lange bossen en hout van bovenaf**

6

6 Installation d'art contemporain :

« Pagodes post-industrielles » de Julos Beaucarne

Hedendaags kunstwerk :

« Post-industriële pagodes » van Julos Beaucarne

7

7 Ferme de Wahenge (hors itinéraire à 1km) :

Patrimoine exceptionnel de Wallonie

Boerderij van Wahenge (op 1km van het traject) :*Uitzonderlijk Waals Erfgoed*

8

8 Pierre de Gobertange :

Pierre calcaire aux tons jaunes et lumineux extraite localement

Steen van Gobertrange :*Lokaal gewonnen kalksteen met gele en lichtrijke tinten*



POINT DE DÉPART DU CIRCUIT /
STARTPUNT VAN HET CIRCUIT



RESTAURATION /
RESTAURATIE



POINT DE VUE /
UITKIJKPUNT



HÉBERGEMENT /
ACCOMMODATIE



GARE /
STATION



PARKING





© BENOÎT GILLET



© FRANÇOIS DEL FOSSE

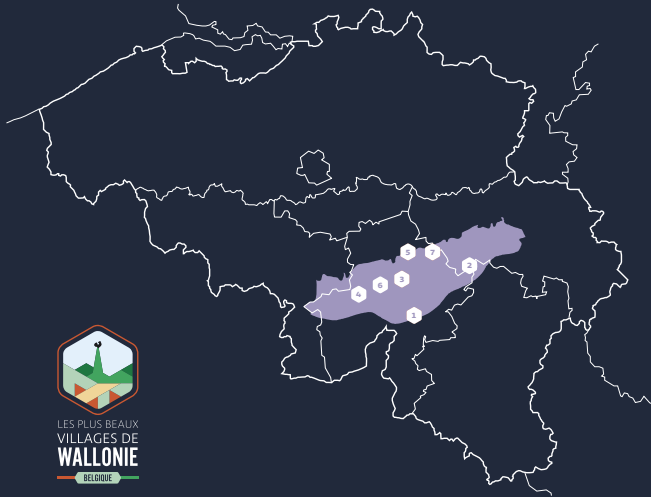


CONDROZ

C entouré au nord par le sillon Sambre-et-Meuse, l'ensemble paysager du Condroz correspond à un vaste plateau ondulé s'étirant de part et d'autre de la vallée de la Haute Meuse. L'érosion a sculpté le relief condruzien en vagues successives où alternent crêtes de grès relativement dur et dépressions de calcaire plus tendre, conférant au Condroz la spécificité de sa trame naturelle. La couverture végétale accentue l'impact de cette topographie si particulière sur les paysages condruziens : pentes douces du relief consacrées aux labours, fonds de vallées couverts de prairies et sommets coiffés de massifs boisés. ●

A fgebakend in het noorden door de Samber en de Maas, strekt het landschap van de Condroz zich uit als een wijd, golvend plateau van de ene naar de andere kant van de Bovenmaas. Erosie boetseerde het reliëf van de Condroz in glooiingen waar lagen behoorlijk harde zandsteen afwisselen met zachtere kalksteendepressies. Deze afwisseling draagt bij tot de specifieke, natuurlijke verwerking van de Condroz. De begroeiing accentueert nog meer de impact van deze topografie, die zo eigen is aan de Condroz-landschappen: zachte hellingen waar akkers worden bewerkt, valleidalen bedekt met weilanden en pieken getooid met dichte bossen. ●

- 1 CELLES
- 2 CHARDENEUX
- 3 CRUPET
- 4 FALAËN
- 5 MOZET
- 6 SOSOYE
- 7 THON-SAMSON



LES PLUS BEAUX
VILLAGES DE
WALLONIE

BELGIQUE



CELLES HOUYET

Dans les pas de Saint-Hadelin

Niché dans le vallon du ruisseau Saint-Hadelin, Celles est une authentique perle du Condroz namurois. Entre crêtes et vallées, le village déroule son tissu bâti en pierre calcaire autour de la place et de son église romane. Pendant la randonnée, ouvrez grand les yeux ! Le point de vue de l'Ermitage Saint-Hadelin offre une des plus belles vues sur le village. Prenez aussi le temps d'admirer les qualités du patrimoine bâti et naturel comme la ferme d'Hubermont, la vallée du ruisseau des Forges, le château de Boisseilles et ses arbres remarquables ainsi que le splendide château de Vêves, véritable château issu d'un conte de fée ! ●



**OFFICE DU TOURISME
DE HOUYET**
Rue de la Station, 21A
5560 Houyet
+32(0)82/22 32 14
www.tourismehouyet.be

*Ce circuit vous est proposé
en partenariat avec l'Office du Tourisme
de Houyet /*

*Deze tocht wordt aangeboden
door de Dienst voor Toerisme
van Houyet*

INFO

In de voetsporen van Sint-Hadelinus

Celles, de authentieke parel van de Namense Condroz, ligt in de vallei van het riviertje Sint-Hadelinus. Rond het plein en zijn romaanse kerk ontvouwt zich de kalkstenen bebouwing van het dorpje, dat genesteld is tussen heuvels en valleien. Geef uw ogen tijdens de wandeling de kost ! Aan de Kluizenaarswoning Saint-Hadelinus geniet u van één van de mooiste uitzichten op het dorp. Neem ook de tijd om te genieten van het gebouwde en natuurlijke erfgoed, zoals de boerderij van Hubermont, het kasteel van Boisseilles en zijn opmerkelijke bomen, alsook het schitterende kasteel van Vêves, dat zo uit een sprookje lijkt te komen ! ●



**TRACE GPS TÉLÉCHARGEABLE /
DOWNLOADBARE GPS-TRACK**

WWW.BEAUXVILLAGES.BE



© YOSHIMURA

CELLES



© FRANÇOIS DELFOSSE



© AURÉLIE DUCROZE

12.5 KM



1

Collégiale romane Saint-Hadelin:

Patrimoine exceptionnel de Wallonie
Romaanse collegiale kerk Sint-Hadelinus:
 Uitzonderlijk Waals Erfgoed

2

Chemin de Croix:

Mise en art dans une approche contemporaine
Kruisweg:
 Hedendaagse uitvoering

3

Ermitage Saint-Hadelin:

Point de vue sur le village de Celles
Kluizenaarswoning Sint-Hadelinus:
 Uitzichtpunt

5

4

Arbre remarquable:

Tilleul de Hollande
Opmerkelijke boom:
 Hollandse linde

5

Château de Vêves:

Patrimoine exceptionnel de Wallonie
Kasteel van Vêves:
 Uitzonderlijk Waals Erfgoed

6

Périmètre d'intérêt paysager:

Vallée du ruisseau de la Fontaine Saint-Hadelin
 et affluents
Bezienswaardigheden in de buurt:
 Vallei van het riviertje Fontaine Saint-Hadelinus
 en zijrivieren

7

Vallon du Ruisseau des Forges:

Site de Grand Intérêt Biologique « Natura 2000 »
Vallei van het riviertje van de Forges:
 Groot Biologische Belang Site « Natura 2000 »

8

Panorama:

Paysage du Condroz et Ferme d'Hubermont
Panorama:
 Landschap van de Condroz en boerderij van Hubermont

9

Parc et Château de Boisseilles:

Arbres remarquables (9)
Park en Kasteel van Boisseilles:
 Opmerkelijke bomen (9)

10

Source du ruisseau Saint-Hadelin

Bron Sint-Hadelinus

POINTS D'INTÉRÊT / BEZIENSWAARDIGHEDEN



POINT DE DÉPART DU CIRCUIT /
STARTPUNT VAN HET CIRCUIT



RESTAURATION /
RESTAURATIE



POINT DE VUE /
UITKIJKPUNT



HÉBERGEMENT /
ACCOMMODATIE



GARE /
STATION



PARKING

BALISAGE / BEWEGWIJZERING



AU DÉPART



BIJ HET VERTREK



À BOISSELLES (9)



TE BOISSELLES (9)



À HUBAILLE



TE HUBAILLE

CHARDENEUX SOMME-LEUZE

Bienvenue en Vrai Condroz!

Partez à la rencontre du « Vrai Condroz » en découvrant le délicat village de Chardeneux ! Dans un paysage aux ondulations faites de crêtes et de vallées, Chardeneux offre un cadre champêtre semé de cultures et de pâtures. Exposé au sud, le village longe un vallon dans lequel coule un paisible ruisseau traversé par l'ancien pont-lavoir. Avec ses petites rues, son bâti en pierre calcaire, son ambiance bucolique et ses campagnes ponctuées de haies vives, Chardeneux a préservé sa typicité d'antan. ●



START
CHAPELLE ROMANE /
ROMAANSE KAPEL
5377 CHARDENEUX



10.5
KM



FACILE /
GEMAKKELIJK

**SYNDICAT D'INITIATIVE
DE SOMME-LEUZE**
Rue de l'Église, 4
5377 Heure
+32(0)86/32 25 67
www.somme-leuze.be

*Ce circuit vous est proposé
en partenariat avec le Syndicat
d'Initiative de Somme-Leuze /
Deze tocht wordt aangeboden
door het Syndicat
d'Initiative de Somme-Leuze*

INFO

Welkom in de echte Condroz!

Ontdek het fijne dorpje Chardeneux en betreed de « echte Condroz »! Chardeneux is gelegen in een glooiend landschap van heuvels en valleien en biedt een landelijk kader vol met gewassen en weides. Het dorpje is naar het zuiden gericht en ligt langs een vallei met een kabbelend riviertje, overspannen door de oude wasbrug. Met zijn kleine steegjes, zijn kalkstenen gebouwen, zijn landelijke sfeer en zijn door hagen afgescheiden weilanden heeft Chardeneux zijn oude karakter weten te bewaren. ●



3:15
HEURES / UUR



CHEMINS DE CAMPAGNE
& ROUTES, BOIS /
LANDWEGEN
& STRATEN, BOS



À PARTIR DU POINT 7 /
VANAF PUNT 7



**TRACE GPS TÉLÉCHARGEABLE /
DOWNLOADBARE GPS-TRACK**

WWW.BEAUXVILLAGES.BE



CHARDENEUX

© RITA PHOTOGRAPHIE



© RITA PHOTOGRAPHIE



© RITA PHOTOGRAPHIE

10.5 KM



4



1

1

Chapelle romane de la Nativité de la Sainte-Vierge
Romaanse Geboortekapel van de Heilige Maagd

2

Chemin creux:
 Haies libres mélangées (Aubépine et Frêne)
Holle weg:
 Gemengde hagen (Meidoorn en es)

3

Périmètre d'intérêt paysager:
 Chardeneux et ses environs
Bezienswaardigheden in de buurt:
 Chardeneux en omgeving

4

Vervoz:
 Ensemble architectural et paysager remarquable
 Patrimoine exceptionnel de Wallonie
Vervoz:
 Opmerkelijke architectuur en landschap
 Uitzonderlijk Waals Erfgoed

5

Arbre remarquable:
 Tilleul de Hollande (3)
Opmerkelijke boom:
 Hollandse linde (3)

6

Bois de Mont
Bos van Mont

7

Panorama:
 Paysage du Condroz
Panorama:
 Landschap van de Condroz

8

Ruisseau de Chardeneux:
 Haies libres remarquables (Aubépine)
 et ancien pont-lavoir
Chardeneux-riviertje:
 Opmerkelijke vrijstaande hagen (meidoorn)
 en de oude wasbrug



POINT DE DÉPART DU CIRCUIT /
STARTPUNT VAN HET CIRCUIT



RESTAURATION /
RESTAURATIE



POINT DE VUE /
UITKIJKPUNT



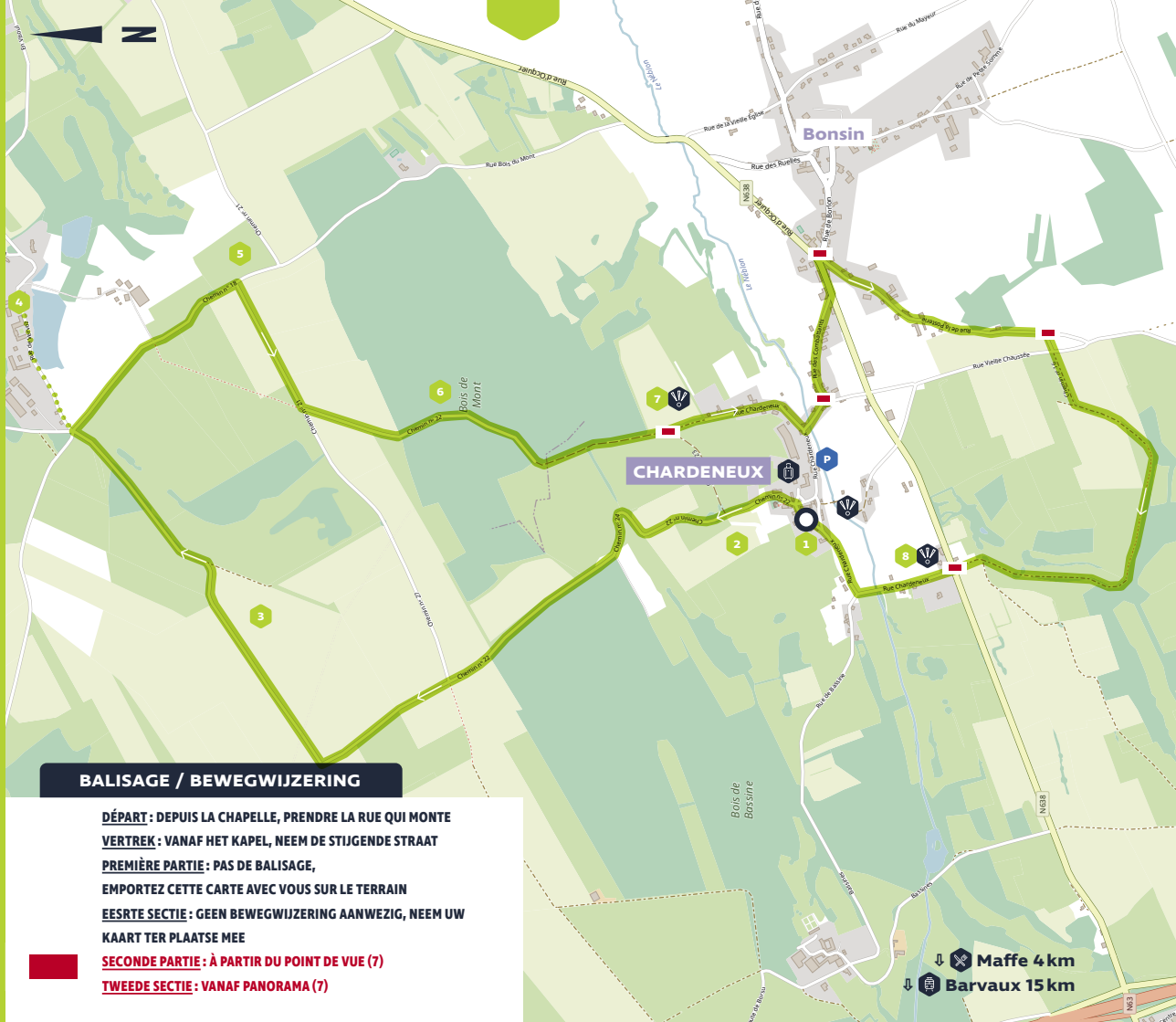
HÉBERGEMENT /
ACCOMMODATIE



GARE /
STATION



PARKING



BALISAGE / BEWEGWIJZERING

DÉPART : DEPUIS LA CHAPELLE, PRENDRE LA RUE QUI MONTE

VERTREK : VANAF HET KAPEL, NEEM DE STIJGENDE STRAAT

PREMIÈRE PARTIE : PAS DE BALISAGE,

EMPORTEZ CETTE CARTE AVEC VOUS SUR LE TERRAIN

EESRTE SECTIE : GEEN BEWEGWIJZERING AANWEZIG, NEEM UW

KAART TER PLAATSE MEE

SECONDE PARTIE : À PARTIR DU POINT DE VUE (7)

TWEÈDE SECTIE : VANAF PANORAMA (7)

↓ Maffe 4 km
↓ Barvaux 15 km

CRUPET ASSESSE

Bois & vallons autour de Crupet

Crupet s'épanouit dans un relief tumultueux modelé par plusieurs ruisseaux dévalant les crêtes. Entre bois et vallons, ce pittoresque village vous révèle le charme de ses ruelles et de son abondant patrimoine bâti, composé de nombreux moulins et de son célèbre maison forte chapeauté par le plus vieux hourd en bois de Wallonie encore debout! Avec la grotte dédiée à Saint-Antoine de Padoue, le patrimoine s'y fait également insolite. La nature n'est pas en reste. Profitez des sentiers à travers une campagne typiquement condruzienne pour admirer la diversité des paysages environnants. ●



OFFICE DU TOURISME D'ASSESE
Rue Haute, 7
5332 Crupet
+32(0)83/66 85 78
www.assesstourisme.be



Ce circuit vous est proposé par l'Office du Tourisme d'Assesse /

Deze tocht wordt aangeboden door de Dienst voor Toerisme van Assesse

INFO

Bossen & valleien rond Crupet

Midden in een onstuimig reliëf, gevormd door een reeks uit de heuvels afdalende beekjes, rijst Crupet op. Te midden van bossen en valleien, onthult dit pittoreske dorpje de charme van zijn steegjes en van zijn rijke gebouwde erfgoed. Onder dit laatste talrijke molens en zijn bekende middeleeuwse kerker met de oudste nog intact zijnde erkertoren van Wallonië! Ook qua erfgoed moet het met de grot ter ere van de Heilige Antonius van Padua niet onderdoen, om nog maar te zwijgen over de natuur. Geniet van de paadjes door het typische Condroz-platteland en bewonder de diversiteit van de omliggende landschappen. ●



**TRACE GPS TÉLÉCHARGEABLE /
DOWNLOADBARE GPS-TRACK**

WWW.BEAUXVILLAGES.BE



© PIERRE-HENRI ROLAND

CRUPET



© PIERRE-HENRI ROLAND



© MARK ROSSIGNOL

8.2 KM



2



8

1

Grotte Saint-Antoine de Padoue:

1900-1903

Grot van de Heilige Antonius van Padua:

1900-1903

2

Maison forte:

Patrimoine exceptionnel de Wallonie

Kasteeltoren:*Uitzonderlijk Waals Erfgoed*

3

Périmètre d'intérêt paysager et panorama:

Paysage du Condroz

Bezienswaardigheden in de buurt:*Landschap van de Condroz*

4

Arbres remarquables:

Érable champêtre et Chêne pédonculé

Opmerkelijke bomen:*Veldesdoorn en zomereik*

5

Hameau de Jassogne:Tilleul à larges feuilles séculaire (Arbre remarquable) et Cense du 17^{ème} siècle**Gehucht Jassogne:***Eeuwenoude Zomerlinde (Opmerkelijke boom) en 17^{de}-eeuwse Cense (Boerderij-herenhuis)*

6

Arbres remarquables:

Chêne pédonculé

Opmerkelijke bomen:*Zomereik*

7

« Bois sur la Ville »:

Site de Grand Intérêt Biologique « Natura 2000 »

« Bois sur la Ville » (bos op de stad):*Groot Biologische Belang Site « Natura 2000 »*

8

Place de l'église Saint-Martin:

Site classé avec son Tilleul à larges feuilles pluri-centenaire (Arbre remarquable)

Plein van de Saint-Martin-kerk:*Beschermde site met eeuwenoude Zomerlinde (Opmerkelijke boom)*


POINT DE DÉPART DU CIRCUIT /
STARTPUNT VAN HET CIRCUIT


RESTAURATION /
RESTAURATIE


POINT DE VUE /
UITKIJKPUNT


HÉBERGEMENT /
ACCOMMODATIE


POINT INFO TOURISME /
TOERISTISCH INFO


GARE /
STATION


PARKING



FALAËN ONHAYE

Châteaux, roches & rivières

A proximité de Maredsous et de la vallée de la Molignée, Falaën dévoile son habitat en pierre calcaire d'où émergent le clocher de l'église et les trois hautes tours du château-ferme. Traversant des paysages champêtres, cette randonnée vous mènera aux impressionnantes ruines du château de Montaigle, tel un nid d'aigle posé sur son éperon rocheux! Les hauts rochers de la Vallée du Flavion, qui ont abrités nos ancêtres chasseurs-cueilleurs, et un panorama sur la vallée de la Molignée accentuent le côté « nature » de cette agréable sortie. ●



START
ÉGLISE / KERK
TRY DES BRUYÈRES
5522 FALAËN



9+3
KM



FACILE /
GEMAKKELIJK

**SYNDICAT D'INITIATIVE
D'ONHAYE**
Rue les Communes, 23
5523 Weillen
+32(0)82/69 95 15
www.lamolignee.com

*Ce circuit vous est proposé
en partenariat avec le Syndicat
d'Initiative d'Onhaye /
Deze tocht wordt aangeboden
door het Syndicat
d'Initiative van Onhaye*

INFO

Kastelen, rotsen & rivieren

Falaën ligt in de buurt van Maredsous en van de Molignée-vallei. Het onthult zijn kalkstenen woningbouw, waar de klokkentoren van de kerk alsook de drie hoge toren van de kasteelhoeve opduiken. Via het platteland leidt deze wandeling u naar de indrukwekkende ruïnes van het kasteel van Montaigle, met bijvoorbeeld een adelaarsnest op zijn rotsachtige spoor! Tussen de hoge rotsen van de Flavion-vallei verbleven onze voorouders jagers-verzamelaars. Tevens vindt u er een panoramisch uitzicht op de Molignée-vallei. Beide plekken benadrukken het natuurlijke luik van deze aangename uitstap. ●



2:45+1
HEURES / UUR



CHEMINS DE CAMPAGNE
& ROUTES, BOIS /
LANDWEGEN
& STRATEN, BOS



9 KM +3 KM



**TRACE GPS TÉLÉCHARGEABLE /
DOWNLOADBARE GPS-TRACK**

WWW.BEAUXVILLAGES.BE



© BVW

FALAËN



© WBT - B. D'ALIMONTE



© YOSHIMURA

9+3 KM



1

Château-ferme
Kasteelhoeve

2

Arbres remarquables:

Chapelle Moncousin entourée de Tilleuls à petites feuilles (2)

Opmerkelijke bomen:

Moncousin-kapel omringd door winterlinden (2)

3

Panorama:

Abbayes de Maredsous et de Maredret

Panorama:

Abdijen van Maredsous en van Maredret

4

Vallée de la Molineée:

Site de Grand Intérêt Biologique « Natura 2000 »

Molineée-vallei:

Groot Biologische Belang Site « Natura 2000 »

5

Ruines du château de Montaigle:

Patrimoine exceptionnel de Wallonie

Ruïnes van het kasteel van Montaigle:

Uitzonderlijk Waals Erfgoed

6

Vallée du Flavion:

Site de Grand Intérêt Biologique « Natura 2000 »

Flavion-vallei:

Groot Biologische Belang Site « Natura 2000 »

7

Ferme de Montaigle

Boerderij van Montaigle

8

Périmètre d'intérêt paysager et panorama:

Paysage du Condroz

Bezienswaardigheden in de buurt:

Landschap van de Condroz

9

Arbres remarquables:

Chapelle Notre-Dame de Lourdes entourée de Marronniers d'Inde (3)

Opmerkelijke bomen:

Kapel Onze-Lieve-Vrouw omringd

Witte paardenkastanje (3)



POINT DE DÉPART DU CIRCUIT /
STARTPUNT VAN HET CIRCUIT



RESTAURATION /
RESTAURATIE



POINT DE VUE /
UITKIJKPUNT



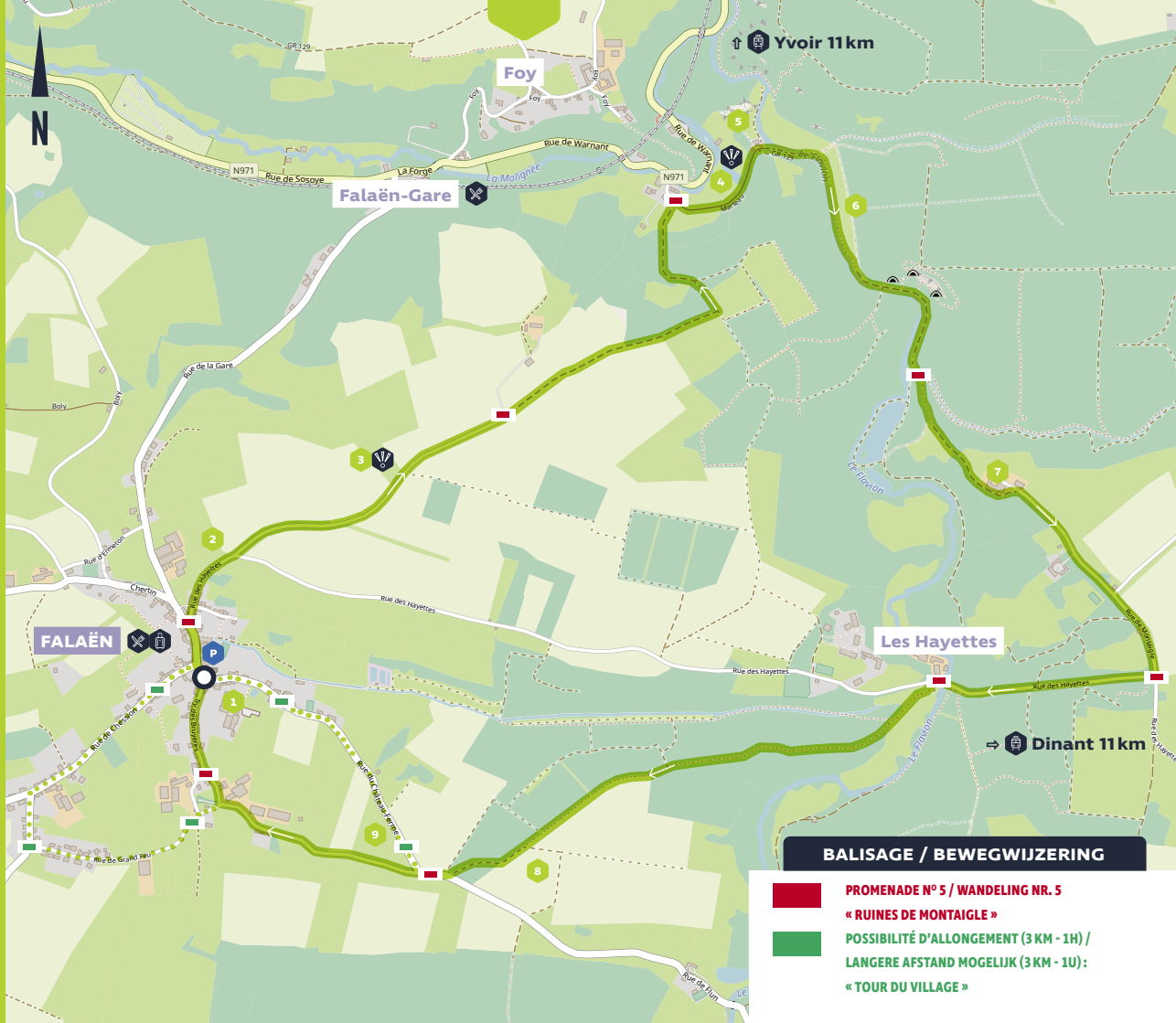
HÉBERGEMENT /
ACCOMMODATIE



GARE /
STATION



PARKING



BALISAGE / BEWEGWIJZERING



PROMENADE N° 5 / WANDELING NR. 5

« RUINES DE MONTAIGLE »



POSSIBILITÉ D'ALLONGEMENT (3 KM - 1H) /

LANGERE AFSTAND MOGELIJK (3 KM - 1U):

« TOUR DU VILLAGE »

MOZET GESVES

Une nature à découvrir

Dans un écrin de verdure Mozet se blottit aux creux de collines condruziennes. Prairies, bosquets et jardins enlacent ce plaisant village aux allures médiévales avec ses maisons en pierre calcaire et ses imposantes fermes. Le ruisseau du Tronquoy ondoie délicatement dans le fond de vallée et contribue aux attraits du village. La randonnée vous emmènera à la découverte de la nature environnante par une multitude de chemins et sentiers. Au départ du château de Mozet, vous arpenterez quelques très beaux pâturages qui dominent la région en direction de belvédères aux vues imprenables sur la vallée de la Meuse et la vallée du Samson! ●



START
DOMAINE DE MOZET
RUE DU TRONQUOY, 2
5340 MOZET



9+2.5
KM



FACILE /
GEMAKKELIJK

**SERVICE CULTUREL
ET TOURISME DE GESVES**
Chaussée de Gramptinne, 112
5340 Gesves
+32(0)83/67 02 14
www.gesves.be

*Ce circuit vous est proposé
en partenariat avec le Service Culturel
et Tourisme de la Commune de Gesves /
Deze tocht wordt aangeboden
door de Culturele Dienst
en Toerisme van de Gemeente Gesves*

INFO

Niet te missen natuur

Mozet ligt verborgen in een groene omgeving, in de glooiingen van de Condroz-heuvels. Dit aangename, middeleeuws aanvoelende dorp is omgeven door weilanden, kleine bossen en tuinen en is bebouwd met kalkstenen woningen en imposante boerderijen. Het Tronquoy-riviertje kabbelt voorzichtig naar de diepte van de vallei en vormt een van de aantrekkingspunten van het dorpje. Via een aaneenschakeling van wegen en paden ontdekt u met deze wandeling de natuur van de omgeving. Na het vertrek aan het kasteel van Mozet doorkruist u een aantal prachtige weides die deze streek rijk is om uit te komen bij uitkijkpunten waar u een weergaloos uitzicht hebt op de Maas- en de Samson-vallei! ●



2:45+1
HEURES / UUR



CHEMINS DE CAMPAGNE
& ROUTES, BOIS /
LANDWEGEN
& STRATEN, BOS



9 KM +2.5 KM



**TRACE GPS TÉLÉCHARGEABLE /
DOWNLOADBARE GPS-TRACK**

WWW.BEAUXVILLAGES.BE



© AURÉLIE DUCROZE

MOZET



© AURÉLIE DUCROZE



© R. VAN APPELDOORNE

9+2.5 KM



1

Parc et Château de Mozet :

Nombreux arbres remarquables

Park en Kasteel van Mozet :*Talrijke Opmerkelijke bomen*

2

Bois de Guessaux :

Site pittoresque

Bos van Guessaux :*Pittoreske site*

3

Panorama :

Paysage du Condroz et Ferme Basseille

Panorama :*Landschap van de Condroz en boerderij van Basseille*

9

3

© MARK ROSSIGNOL

© MARK ROSSIGNOL

4

Périmètre d'intérêt paysager :

Bois des Comognes

Bezienswaardigheden in de buurt :*Bos van Comognes*

5

Ancienne carrière de Maizeret**Oude steengroeve van Maizeret**

6

Vallée du Samson :

Site de Grand Intérêt Biologique « Natura 2000 »

Samson-vallei :*Groot Biologische Belang Site « Natura 2000 »*

7

Arbres remarquables :

Tilleuls de Hollande (7)

Opmerkelijke bomen :*Hollandse linden (7)*

8

Ancienne carrière des Comognes**Oude steengroeve van Comognes**

9

Centre ancien de Mozet :

Ensemble architectural classé

Oud centrum van Mozet :*Beschermd architecturaal geheel*

POINTS D'INTÉRÊT / BEZIENSWAARDIGHEDEN

SOSOYE ANHÉE

Beauté nature en Molignée

Enchâssé dans un profond encaissement, le petit village de Sosoye s'épanouit dans un élargissement de la vallée où serpentent paresseusement les eaux de la Molignée. Majoritairement bâti en calcaire, l'habitat de Sosoye s'étire le long de la rue principale qui enveloppe l'ensemble formé par l'église, le presbytère et la grange aux Dîmes. Baladez-vous sur la « Montagne de Sosoye » au patrimoine naturel remarquable. De là-haut, le panorama sur le village et la vallée de la Molignée est unique ! Poursuivez ensuite votre périple à travers bois et campagnes. Sur le parcours, l'Abbaye de Maredsous constituera une halte privilégiée pour une visite ou simplement pour se désaltérer ! ●



START
PONT / BRUG
RUE DE MARTEAU
5537 SOSOYE



9
KM



FACILE /
GEMAKKELIJK

**SYNDICAT D'INITIATIVE
D'ANHÉE MEUSE-MOLIGNÉE**
Rue de la Molignée, 8
5537 Anhée
+32(0)/82 61 39 00
www.meusemolignee.be

*Ce circuit vous est proposé
en partenariat avec l'Agence
de Développement Local d'Anhée /
Deze tocht wordt aangeboden
door het Agentschap
voor Lokale Ontwikkeling van Anhée*

INFO

De schoonheid van de Molignée

Het verleidelijke dorpje Sosoye ligt verzonken in een diepe inham. Het verrijst op de plek waar de vallei lichtjes verbreedt en waar het water van de Molignée kabbelt. Zo goed als alle huizen van Sosoye zijn opgetrokken uit kalksteen en rekken zich uit over de hoofdweg. Langs deze weg bevinden zich de kerk, de pastorie en de tiendenschuur bij elkaar. Op de « Berg van Sosoye » kunt u tijdens uw wandeling genieten van het uitzonderlijke natuurlijke erfgoed. De top van deze berg biedt u een uniek uitzicht op het dorp en op de Molignée-vallei ! Zet uw tocht verder door bossen en weilanden. Een bezoek aan de abdij van Maredsous, al dan niet met een verfrissing, vormt een niet te missen tussenstop ! ●



2:45
HEURES / UUR



SENTIERS, CHEMINS
& ROUTES DE CAMPAGNE,
BOIS / PADEN, LAND-
WEGEN, WEGEN & BOS



**TRACE GPS TÉLÉCHARGEABLE /
DOWNLOADBARE GPS-TRACK**

WWW.BEAUXVILLAGES.BE



© YOSHIMURA

SOSOYE



© YOSHIMURA



© MARK ROSSIGNOL

9 KM



3



6

1

Église Notre-Dame de la Nativité et Grange aux Dîmes:

Monuments et site classé

**Geboortekerkerk
en Tiendenschuur:**

Beschermde monument en beschermde site

2

Montagne de Sosoye:

Réserve naturelle à la biodiversité exceptionnelle

Berg van Sosoye:

Natuureservaat met uitzonderlijke biodiversiteit

3

Panorama:

Village de Sosoye et vallée de la Molineée

Panorama:

Dorpje Sosoye en Molineée-vallei

4

Périmètre d'intérêt paysager:

Vallée de la Molineée et plateaux environnants

Bezienswaardigheden in de buurt:

Molineée-vallei en omliggende plateaux

5

Ancienne sablière de Marenne:

Site de Grand Intérêt Biologique « Natura 2000 »

Oude Marenne-groeve:

Groot Biologische Belang Site « Natura 2000 »

6

Abbayes de Maredsous et de Maredret

Abdijen van Maredsous en van Maredret

7

Groupe d'arbres remarquables:

Hêtres communs (5)

Verzameling Opmerkelijke bomen:

Gemeenschappelijke beuken (5)

8

Vallée de la Molineée:

Site de Grand Intérêt Biologique « Natura 2000 »

Molineée-vallei:

Groot Biologische Belang Site « Natura 2000 »

POINTS D'INTÉRÊT / BEZIENSWAARDIGHEDEN

THON-SAMSON ANDENNE

Perché sur ses collines

En Condroz namurois, le village de Thon-Samson est campé dans un décor chatoyant qui surplombe les vallées de la Meuse et du Samson. Son patrimoine bâti s'observe au gré de rues sinueuses dans un environnement naturel singulier. La balade pédestre vous conduira en rase campagne. À la croisée de quatre chemins, ne manquez pas la gracieuse chapelle Notre-Dame du Bon Secours et son panorama. Vous remontez ensuite vers Bonneville et son château avant de regagner Thon-Samson. De magnifiques chemins à travers champs vous offriront de belles vues sur le clocher de l'église et les maisons traditionnelles du village. ●



START
PARKING
RUE DE THON
5300 THON



8
KM



FACILE /
GEMAKKELIJK

**OFFICE DU TOURISME
D'ANDENNE**
Promenade des Ours, 37
Bâtiment « Le Phare »
5300 Andenne
+32(0)85/84 96 40
www.andennetourisme.be

*Ce circuit vous est proposé
en partenariat avec l'Office du Tourisme
de la Ville d'Andenne /
Deze tocht wordt aangeboden
door de Dienst voor Toerisme
van de stad Andenne*

INFO

Een dorp tegen de heuvels

Het dorpje Thon-Samson, in de Namense Condroz, ligt tegen een glansrijke achtergrond die uitkijkt op de valleien van de Maas en de Samson. De woningen liggen verspreid langs de kronkelende wegen in een unieke natuurlijke omgeving. De wandeltocht leidt u naar het platteland. Hou bij de kruising van vier wegen zeker even halt bij de sierlijke Kapel Onze-Lieve-Vrouw van Goede Bijstand en haar mooie uitzicht. Heuvelopwaarts bereikt u Bonneville en zijn kerk en vervolgens Thon-Samson. De wegen door de velden bieden een schitterend uitzicht op de klokkentoren van de kerk en op de traditionele dorpswoningen. ●



2:30
HEURES / UUR



SENTIERS, CHEMINS
& ROUTES DE CAMPAGNE,
BOIS / PADEN, LAND-
WEGEN, WEGEN & BOS



« TROU PERDU »



**TRACE GPS TÉLÉCHARGEABLE /
DOWNLOADBARE GPS-TRACK**

WWW.BEAUXVILLAGES.BE



© YOSHIMURA

THON-SAMSON



© MARK ROSSIGNOL



© WBT - D. SAMYN

8 KM



1

Château-ferme et Église Saint-Remy
Kasteelhoeve en Sint-Rémikerk

2

Arbres remarquables:

Tilleul à grandes feuilles et Érable sycomore
Opmerkelijke bomen:
Zomerlinde en esdoorn

3

Panorama:

Chapelle Notre-Dame du Bon Secours
et Arbre remarquable (Tilleul à petites feuilles)
Panorama:
*Kapel Onze-Lieve-Vrouw van Goede Bijstand
en Opmerkelijke boom (winterlinde)*

4

Étangs de Bonneville et de la Joskinhaie
(hors itinéraire 500 m)

*Vijvers van Bonneville en van de Joskinhaie
(op 500 m van het traject)*

5

Centre ancien de Bonneville:

Château, Ferme de Dhuy et Église romane Saint-Firmin
Monuments et site classé

Oude centrum van Bonneville:

*Kerk, Boerderij van Dhuy en Romaanse Saint-Firmin-kerk
Beschermd monument en beschermde site*

6

Bois du Pelé Tienne

Bos van Pelé Tienne

7

Vallée du Samson:

Site de Grand Intérêt Biologique « Natura 2000 »

Samson-vallei:

Groot Biologische Belang Site « Natura 2000 »

8

Arbre remarquable:

Marronnier d'Inde

Opmerkelijke boom:

Witte paardenkastanje



© FRANÇOIS DEL FOSSE



© WILLY PIERRE

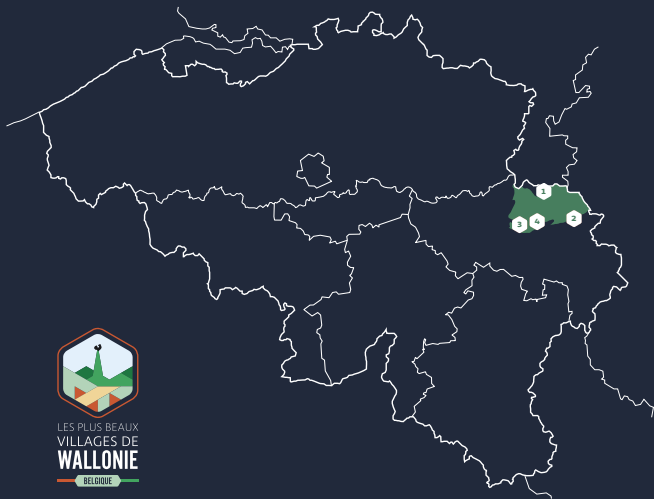


PAYS DE HERVE LAND VAN HERVE

Le Pays de Herve s'étend à l'est de la Meuse, au-delà de Liège, pour s'arrêter en bordure de la Vesdre. De nombreux cours d'eau ont façonné cette trame paysagère en une succession de plateaux et dépressions aux fonds humides. Le sous-sol, composé de dépôts argileux compacts et imperméables, est à l'origine de ces sols gorgés d'eau, plus propices aux pâtures qu'aux cultures. Des hauteurs, le regard se perd dans un ample panorama verdoyant dont les haies jalonnant les prairies et les fermes isolées constituent les principales lignes de force du paysage. Ce maillage vert si caractéristique du Pays de Herve est révélateur d'un paysage de bocage. ●

Het Land van Herve strekt zich uit naar het oosten van de Maas, waarbij Luik, tot aan de oevers van de Vesder. Vele waterlopen hebben dit stukje landschap geboetseerd in een opeenvolging van plateaus en depressies met vochtige dalen. De ondergrond, die uit compacte, niet-doorlatende kleilagen bestaat, ligt aan de oorsprong van deze bodems doorspekt met water, die meer geschikt zijn voor weiland dan voor akkerbouw. Van op de hogere punten verliest uw blik zich in een weids, groen panorama, waar de hagen die de graslanden afzomen en de geïsoleerde boerderijen de belangrijkste blikvangers in het landschap vormen. Deze aaneenschakeling van groen, die zo kenmerkend is voor het Land van Herve, is een typisch voorbeeld van een coulisselandschap. ●

- 1 CLERMONT-SUR-BERWINNE
- 2 LIMBOURG
- 3 OLNÉ
- 4 SOIRON



LES PLUS BEAUX
VILLAGES DE
WALLONIE

BELGIQUE



CLERMONT-SUR-BERWINNE THIMISTER-CLERMONT

Coteaux & sources de la Berwinne

A Clermont, vous plongerez à deux pieds dans les paysages uniques du Pays de Herve. Parmi ses bocages typiques aux haies mélangées, ses vergers, ses chemins creux et ses arbres têtards isolés, vous ne saurez plus où donner de la tête! La nature est partout autour de vous. Laissez-vous guider tranquillement grâce à ce circuit qui traverse les attrayants hameaux de La Clouse, Crawhez, Blockhouse et partez à la découverte des sources de la Berwinne. C'est en empruntant l'ancienne ligne 38 que vous rejoignez l'enchanteur Clermont-sur-Berwinne avant un repos bien mérité aux abords de l'étang du Pré Desonay! ●



**MAISON DU TOURISME
DU PAYS DE HERVE**
Place de la Gare, 1
4650 Herve
+32(0)87/69 31 70
www.paysdeherve.be

*Ce circuit vous est proposé
en partenariat avec la Maison du Tourisme
du Pays de Herve /
Deze tocht wordt aangeboden
door het Huis voor Toerisme
van het Land van Herve*

INFO

Heuvels & bronnen van de Berwinne

In Clermont belandt u midden in de unieke landschappen van het Land van Herve. De typische wouden met gemengde hagen, de boomgaarden, de holle wegen en de verspreide knotwilgen: u zult niet weten waar te kijken! Natuur is hier alomtegenwoordig. Laat u met deze tocht rustig meevoeren door de aantrekkelijke gehuchten La Clouse, Crawhez, Blockhouse en trek naar de bronnen van de Berwinne. Via de oude lijn 38 bereikt u het betoverende Clermont-sur-Berwinne, waarna u aan de oever van de Pré Desonay-vijver van een welverdiende rustpauze kunt genieten. ●



**TRACE GPS TÉLÉCHARGEABLE /
DOWNLOADBARE GPS-TRACK**

WWW.BEAUXVILLAGES.BE



CLERMONT-
SUR-BERWINNE

© YOSHIMURA



© MT PAYS DE HERVE - A. SERVATY



© MARK ROSSIGNOL

14,3 KM



1

Place de la Halle:

Église Saint-Jacques le Majeur
et Ancien Hôtel de Ville
(Monuments et site classé)

Dorpsplein:

*Sint-Jacobus de Meerderekerk
en Oud Stadhuis
(Beschermd monument en beschermde site)*

2

Zones de haies remarquables:

Thimister, Clermont et La Clouse
(Aubépine, charme et noisetier)
Gebieden met opmerkelijke hagen:
*Thimister, Clermont, Crawhez en La Clouse
(Meidoorn, hazelaar en haagbeuk)*

3

Panorama:

Paysage et bocage du Pays de Herve

Panorama:

Landschap en woud van het Land van Herve

4

Sources de la Berwinne

Bronnen van de Berwinne

5

Arbres têtards

Knotwilgen

6

Château-Ferme de Crawhez:

Monument classé

Kasteelhoeve van Crawhez:

Beschermd monument

7

Site d'arbres et de haies remarquables:

Chênes pédonculés, frênes et marronniers
Site met opmerkelijke bomen en hagen:
Zomereiken, essen en kastanjbomen

8

Ancienne ligne de chemin de fer 38 (RAVeL)

Oude spoorweg lijn 38 (RAVeL)

9

Pré Desonay et son étang

Desonay-weide met vijver



POINT DE DÉPART DU CIRCUIT /
STARTPUNT VAN HET CIRCUIT



RESTAURATION /
RESTAURATIE



POINT DE VUE /
UITKIJKPUNT



HÉBERGEMENT /
ACCOMMODATIE



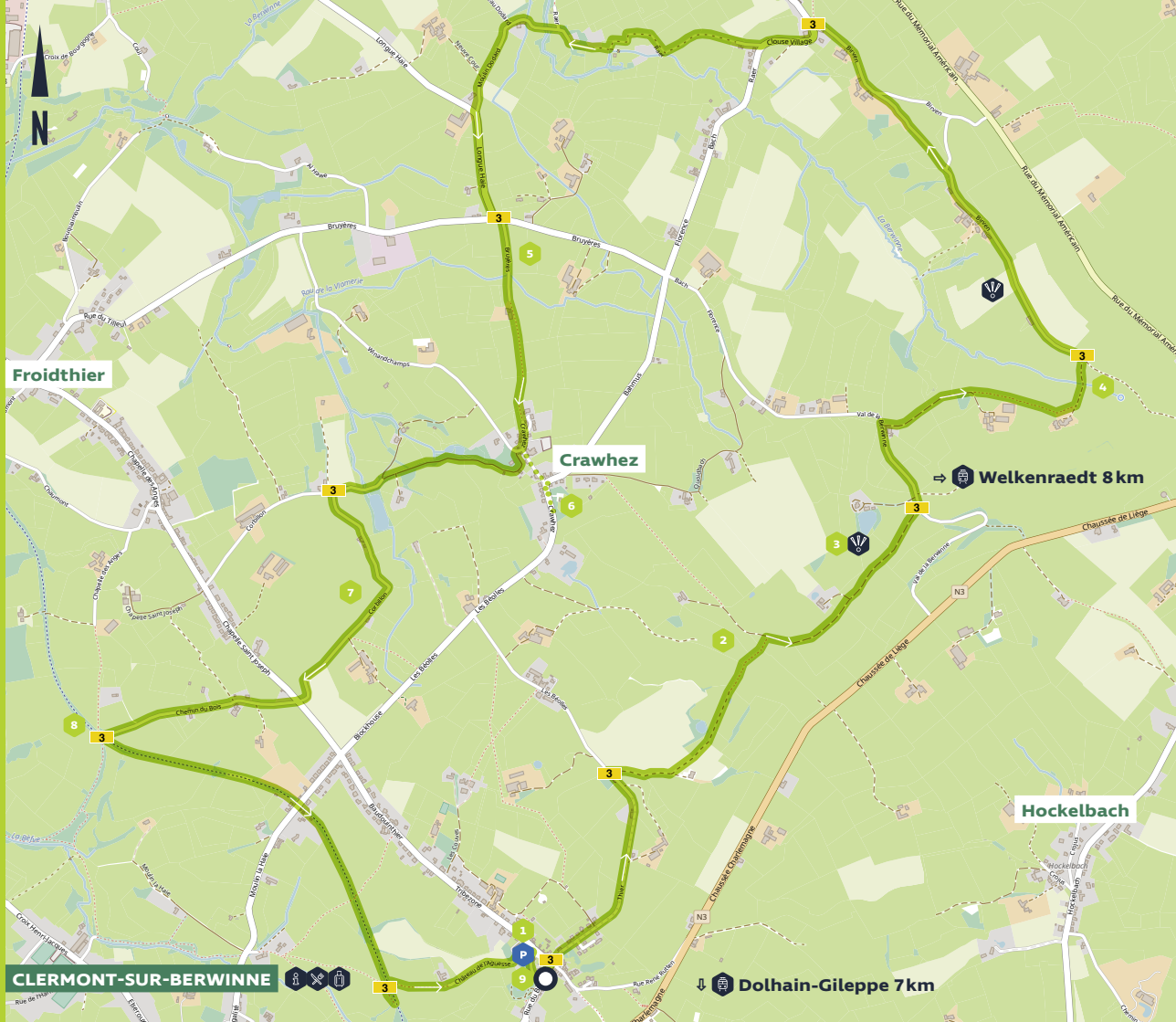
POINT INFO TOURISME /
TOERISTISCH INFO



GARE /
STATION



PARKING



CLERMONT-SUR-BERWINNE

Dolhain-Gileppe 7 km

Hockelbach

Welkenraedt 8 km

LIMBOURG

De la Place Forte au Nez de Napoléon

Capitale de l'ancien Duché de Limbourg, l'ancienne place-forte de Limbourg se dresse sur un promontoire rocheux dominant un étroit méandre de la Vesdre. Son emplacement, sur un relief accidenté clos de remparts, lui donne l'allure d'un village perché qui a su préserver sa trame médiévale. Le parcours vous guidera vers des panoramas à couper le souffle comme au « Nez de Napoléon », rocher qui doit son nom à son profil rappelant celui de l'illustre personnage. Entre le bocage hervien, les bois et vallée vous goûterez à la quiétude avant de rejoindre l'ancienne ville fortifiée classée dans son entièreté au Patrimoine exceptionnel de Wallonie! ●



START
ARVÔ
PLACE SAINT-GEORGES
4830 LIMBOURG



11
KM



DIFFICILE /
MOEILIJK

ROYAL SYNDICAT
D'INITIATIVE DE LIMBOURG
Place Saint-Georges, 30
4830 Limbourg
+32(0)494/59 55 91
www.limbourg-tourisme.com

*Ce circuit vous est proposé
en partenariat avec le Royal Syndicat
d'Initiative de Limbourg /
Deze tocht wordt aangeboden
door het Royal Syndicat
d'Initiative van Limbourg*

INFO

Van de vesting tot de neus van Napoleon

De oude vesting van Limbourg was de hoofdstad van het oude Hertogdom Limburg. Boven een smalle bocht van de Vesder ligt het tegen een rotsachtige bergrug. Dankzij zijn ligging op een door stadsmuren omgeven ruw reliëf lijkt het alsof dit dorpje hier is neergestreken en zijn middeleeuwse karakter heeft weten te behouden. De tocht voert u langs adembenemende panorama's, zoals bij de « neus van Napoleon », een rots die haar naam te danken heeft aan zijn profiel, dat doet denken aan Napoleons neus. Geniet van de rust tussen het woud van Herve, de bossen en de vallei om vervolgens deze beschermde oude vestingstad te bereiken, die volledig erkend is als Uitzonderlijk Waals Erfgoed! ●



3:45
HEURES / UUR



SENTIERS, CHEMINS
DE CAMPAGNE, ROUTES
& BOIS / PADEN, LAND-
WEGEN, WEGEN & BOS



NATURE 2020



TRACE GPS TÉLÉCHARGEABLE /
DOWNLOADBARE GPS-TRACK

WWW.BEAUXVILLAGES.BE



© BLACK BOX PHOTO

LIMBOURG



© BLACK BOX PHOTO



© OLIVIER LAUBLIN

11 KM



1

Place de Limbourg :

Ensemble architectural classé
et Patrimoine exceptionnel de Wallonie

Dorpsplein van Limbourg :

Beschermde architectuur
en Uitzonderlijk Waals Erfgoed

2

Église romane Saint-Roch (Bilstain) :

Monument classé et arbres remarquables
(Hêtres pourpres)

Romaanse Sint-Joriskerk (Bilstain) :

Beschermde monument en opmerkelijke bomen
(Koperbeuken)

8



© MARK ROSSIONOL

© SLACK FOR PHOTO

3

Panorama :

Paysage et bocage du Pays de Herve
(Bilstain)

Panorama :

Landschap en woud van het Land van Herve
(Bilstain)

4

Bois Saint-Jacques**Sint-Jacobusbos**

5

Grotte des Nutons :

Rive gauche du Ru de Bilstain

Grot van Nutons :

Linkeroever van de Ru de Bilstain

6

« Nez de Napoléon » :

Promontoire rocheux au superbe panorama

« Neus van Napoleon » :

Rotsachtige bergrug met uitzonderlijk panorama

7

Vallée de la Vesdre :

Site de Grand Intérêt Biologique « Natura 2000 »

Vesdervallei :

Groot Biologische Belang Site « Natura 2000 »

8

Zones de haies remarquables :

Hèvremont, Halloux et Goé
(Aubépine, Cornouiller, Noisetier, Houx, Chèvrefeuille)

Gebieden met opmerkelijke hagen :

Hèvremont, Halloux en Goé
(Meidoorn, Kornoelje, Hazelaar, Hulst, Kamperfoelie)



POINT DE DÉPART DU CIRCUIT /
STARTPUNT VAN HET CIRCUIT



RESTAURATION /
RESTAURATIE



POINT DE VUE /
UITKIJKPUNT



HÉBERGEMENT /
ACCOMMODATIE



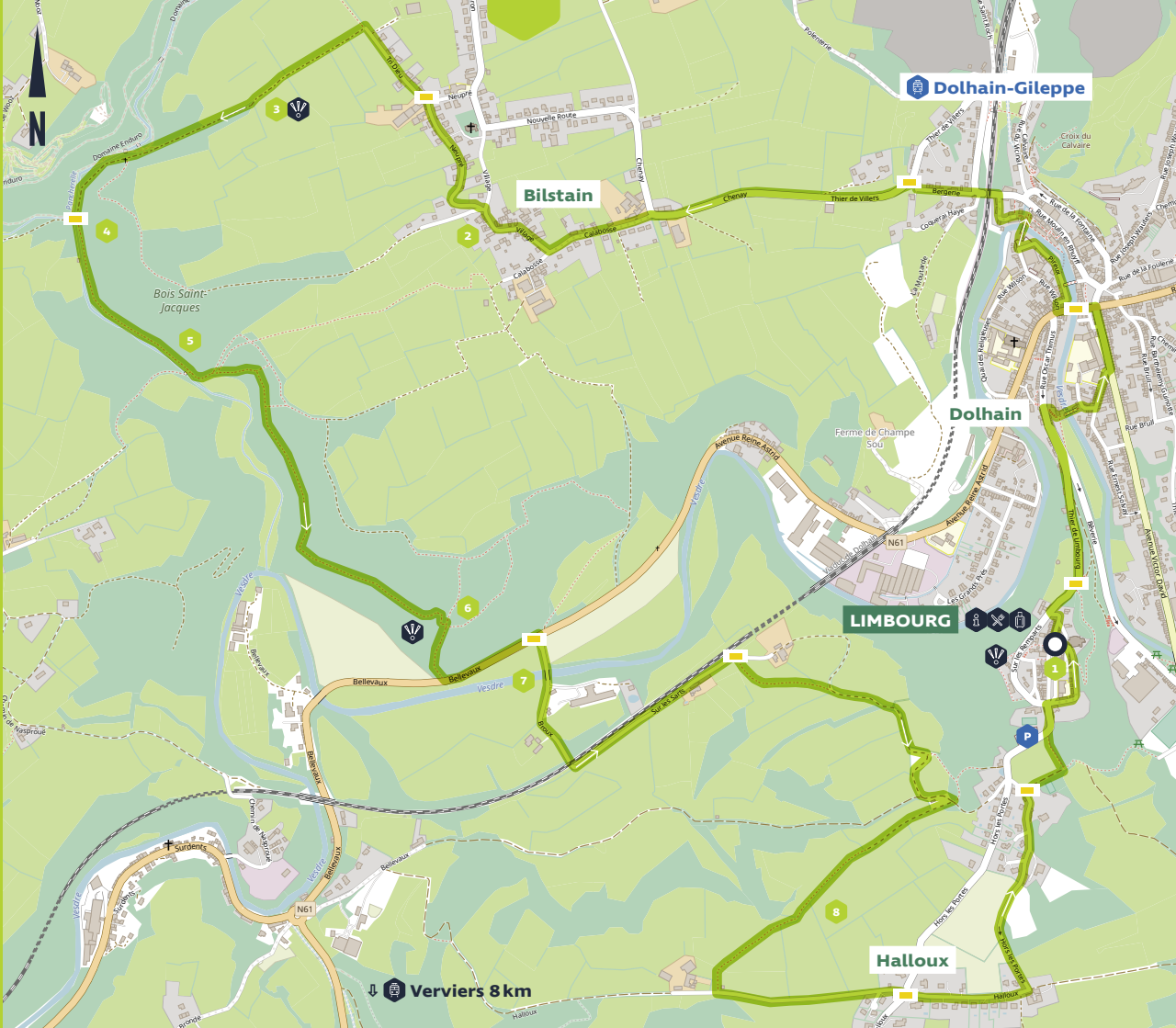
POINT INFO TOURISME /
TOERISTISCH INFO



GARE /
STATION



PARKING



OLNE

Les crêtes par Vaux & le Bois d'Olne

Lové sur les contreforts du Pays de Herve, Olne se déploie au milieu des prairies et des vergers. La richesse et la diversité de l'habitat olnois captera votre regard où les constructions modestes se mêlent aux maisons bourgeoises dans un jeu de contraste et de couleurs. Au départ du village, la promenade vous conduira vers Petit Vaux avant de grimper la colline du Bois-d'Olne. Vos efforts seront récompensés par les magnifiques vues depuis la crête! Vous pourrez ainsi contempler deux paysages bien différents: au nord, la vallée de la Hazienne et le village d'Olne, et au sud, la vallée de la Vesdre et les contreforts boisés de l'Ardenne. ●



**ADMINISTRATION
COMMUNALE D'OLNE**
Rue du Village, 37
4877 Olne
+32(0)87/26 02 72
www.olne.be

*Ce circuit vous est proposé
en partenariat avec la Commune d'Olne /
Deze tocht wordt aangeboden
door de gemeente Olne*

INFO

De heuvels via Vaux & het Bois d'Olne

Olne ligt aan de voet van het Land van Herve en strekt zich uit te midden van weides en boomgaarden. U zult versteld staan van de veelzijdige en weelderige woningbouw van Olne, waar bescheiden gebouwen en herenhuizen elkaar afwisselen in een contrast- en kleurrijk geheel. Vanuit het dorp brengt de wandeltocht u naar Petit Vaux, waarna u de heuvel van Bois-d'Olne beklimt. Aan de top van de heuvel worden uw inspanningen beloond met een schitterend uitzicht! U kijkt er namelijk uit op twee totaal verschillende landschappen: in het noorden ziet u de Hazienne-vallei en het dorpje Olne, terwijl u in het zuiden op de Vesdervallei uitkijkt en op de bossen die de aanloop vormen van de Ardennen. ●



**TRACE GPS TÉLÉCHARGEABLE /
DOWNLOADBARE GPS-TRACK**

WWW.BEAUXVILLAGES.BE



OLNE

© MARK ROSSIGNOL



© MARK ROSSIGNOL



© PBVW

9 KM



7

© COMMUNE D'OLNE



© FRANÇOIS DELFOSE

8

1

Bâtisse de style mosan :

Monument classé

Maaslandse bouwstijl :*Beschermde monument*

2

Échalier :

Portail ou tourniquet permettant aux piétons de franchir la clôture d'une prairie

Échalier :*Hek of draaideur in een omheining waarlangs voetgangers in een weiland kunnen*

3

Patrimoine industriel :

Anciens moulins (Vaux-sous-Olne et Nessonvaux)

Industrieel erfgoed :*Oude molens (Vaux-sous-Olne en Nessonvaux)*

4

Panorama :

Village d'Olne (Nord) et Vallée de la Vesdre (Sud)

Panorama :*Dorpje Olne (Ten noorden) en Vesdervallei (Zuiden)*

5

Arbre remarquable :

Érable champêtre

Opmerkelijke boom :*Esdoorn*

6

Périmètre d'intérêt paysager :

Vallon de Froidbermont et Vallée de la Vesdre

Bezienswaardigheden in de buurt :*Vallei van Froidbermont en Vesdervallei*

7

Froidbermont :

Cense seigneuriale et ancien séchoir à chardons

Froidbermont :*Boerderij-herenhuis en oude ast (Droogoven)*

8

Zones de haies remarquables :

Froidbermont (Aubépine)

Gebieden met opmerkelijke hagen :*Froidbermont (Meidoorn)*

9

Chantoire de la Falise (hors itinéraire à 500 m)**Chantoire de la Falise (op 500 m van het traject)**



POINT DE DÉPART DU CIRCUIT /
STARTPUNT VAN HET CIRCUIT



RESTAURATION /
RESTAURATIE



POINT DE VUE /
UITKIJKPUNT



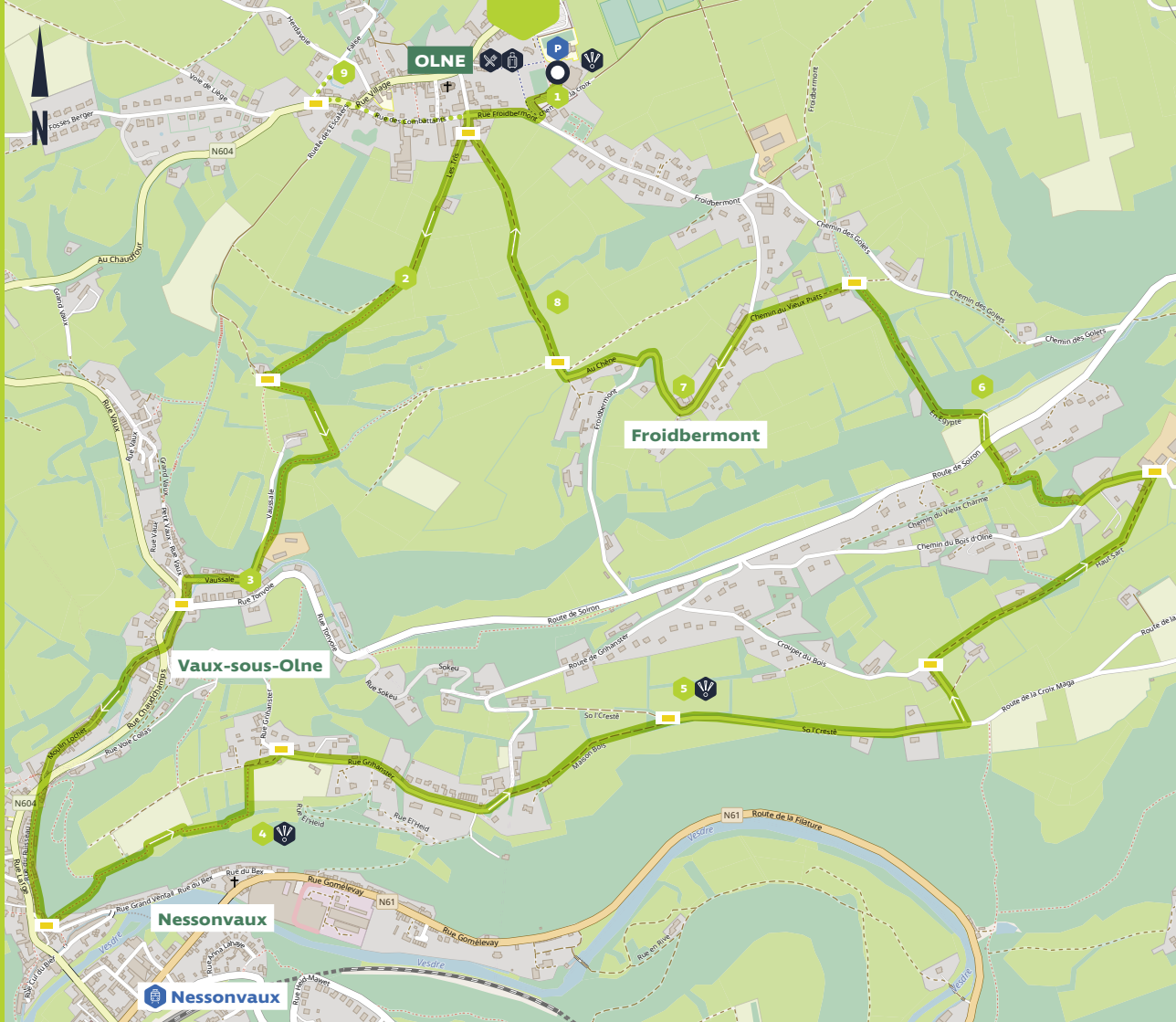
HÉBERGEMENT /
ACCOMMODATIE



GARE /
STATION



PARKING



SOIRON PEPINSTER

Chaudron verdoyant de bocages

Refuge ondoyant d'herbages et de vergers saupoudrés de haies vives, Soiron prend place dans le nid douillet d'un vallon modelé par les eaux claires du Bola. Cette agréable balade louvoie à travers les pâturages et les sentiers bordés de haies mélangées. Vous cheminerez depuis le fond de vallée vers des crêtes proposant de vastes panoramas ! La présence d'éléments du petit patrimoine, comme des croix, potales, échaliers et autres millésimes, participe au caractère pittoresque du parcours. Vous passerez à deux pas de l'étonnant site du « Bois des Lutins », constitué d'une suite de dolines creusant le paysage, avant de rejoindre la vallée du Bola. ●



**MAISON DU TOURISME
DU PAYS DE HERVE**
Place de la Gare, 1
4650 Herve
+32(0)87/69 31 70
www.paysdeherve.be

*Ce circuit vous est proposé
en partenariat avec la Commune
de Pepinster /
Deze tocht wordt aangeboden
door Gemeente
Pepinster*

INFO

Groene wildgroei van wouden

Soiron is een afgelegen plek midden in een weelderige natuur met boomgaarden met verspreide hagen. Het neemt een knusse plek in een vallei gevormd door het heldere water van de Bola. Deze aangename wandeling kronkelt door de weides en door de met gemengde hagen begrensde paden. Vanuit valleien beklimt u heuveltoppen met uitgestrekte panorama's ! De aanwezigheid van erfgoedelementen zoals kruisbeelden, nissen, échaliers (doorgangen door of over hagen of omheiningen) en andere oude elementen dragen toe tot het pittoreske karakter van deze tocht. U komt vlak in de buurt van de verbazende site van het « Bois des Lutins » (kaboutersbos) of van de « Turlurette », bestaande uit een reeks dolines (zinkgaten) in het landschap. Vervolgens bereikt u de Bola-vallei. ●



**TRACE GPS TÉLÉCHARGEABLE /
DOWNLOADBARE GPS-TRACK**

WWW.BEAUXVILLAGES.BE



SOIRON



© FRANÇOIS DELFOSSE



© WBT - O. LEGARDIEN

15 KM



1

Parc et château de style Louis XV:

Arbres remarquables (6)

Park en kasteel in Louis XV-stijl:*Opmerkelijke bomen (6)*

2

Le Bac:

Ancien lavoir pourvu d'un escalier à canards

Le Bac:*Oude wasplaats met een eendentrap*

3

Bois du Moraithier:

Site classé

Bos van Moraithier:*Beschermde site*

2

9

4

Panorama:

Paysage et bocage du Pays de Herve

Panorama:*Landschap en woud van het Land van Herve*

5

Réseau de mares (Stoki):

Site de Grand Intérêt Biologique « Natura 2000 »

Aaneenschakeling van poelen (Stoki):*Groot Biologische Belang Site « Natura 2000 »*

6

Haies remarquables:

Haies mélangées

(Noisetier, aubépine, sureau, saule, prunier...)

Opmerkelijk hagen:*Gemengde haag**(Hazelaar, meidoorn, vlier, wilg, pruimenboom...)*

7

Bois des Lutins (La Turlurette):

Site de Grand Intérêt Biologique « Natura 2000 »

Bois des Lutins (La Turlurette):*Groot Biologische Belang Site « Natura 2000 »*

8

Zones de haies remarquables:

Haies mélangées et arbres

(Charme, frêne, saule)

Gebieden met opmerkelijke hagen:*Gemengde hagen en bomen**(Haagbeuken, essen, wilgen)*

9

Périmètre d'intérêt paysager:

Vallon du Bola et son versant nord

Bezienswaardigheden in de buurt:*Bola-vallei en haar noordelijke helling*



POINT DE DÉPART DU CIRCUIT /
STARTPUNT VAN HET CIRCUIT



RESTAURATION /
RESTAURATIE



POINT DE VUE /
UITKIJKPUNT



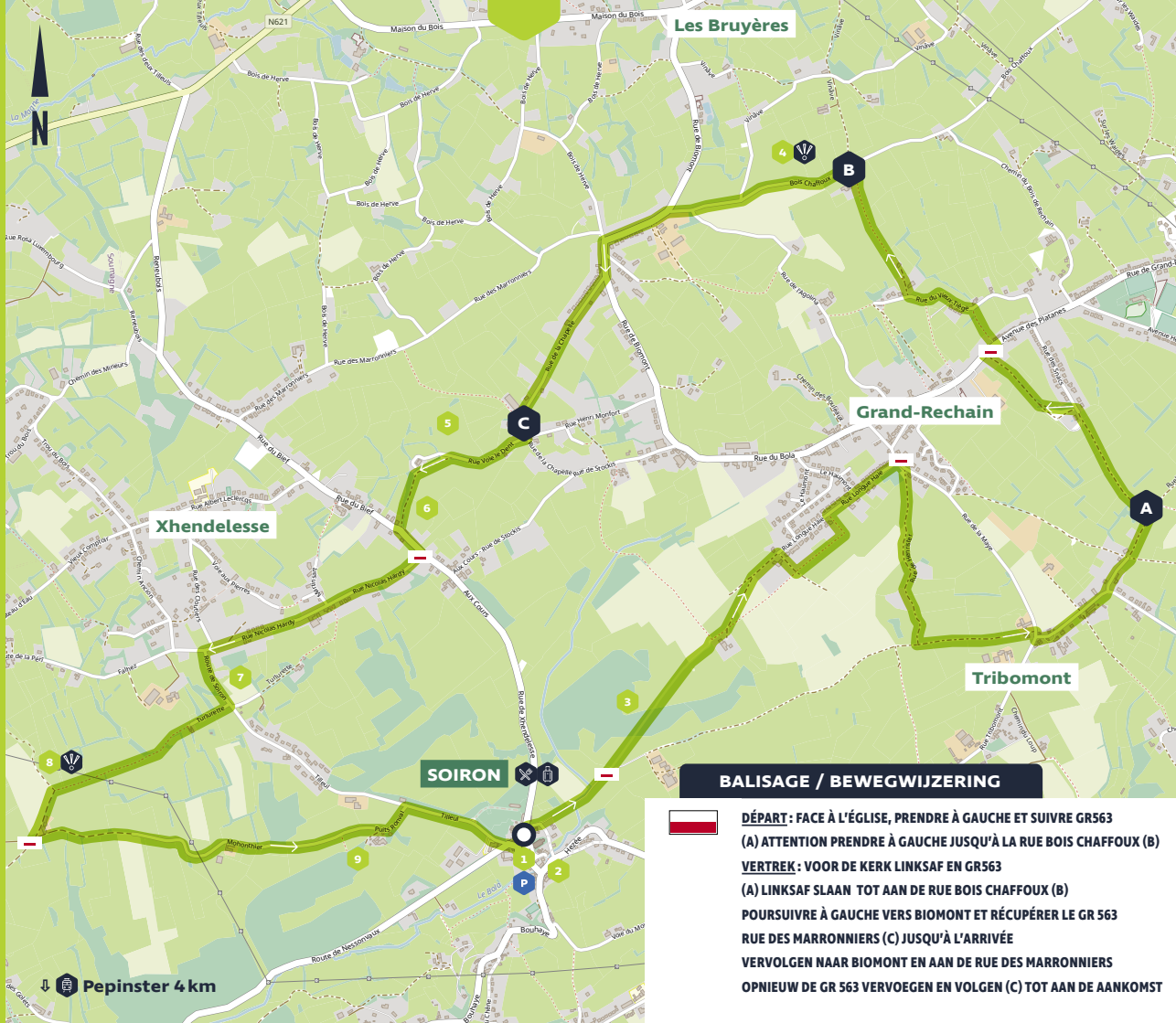
HÉBERGEMENT /
ACCOMMODATIE



GARE /
STATION



PARKING



BALISAGE / BEWEGWIJZERING



DÉPART : FACE À L'ÉGLISE, PRENDRE À GAUCHE ET SUIVRE GR563

(A) ATTENTION PRENDRE À GAUCHE JUSQU'À LA RUE BOIS CHAFFOUX (B)

VERTREK : VOOR DE KERK LINKSAF EN GR563

(A) LINKSAF SLAAN TOT AAN DE RUE BOIS CHAFFOUX (B)

POURSUIVRE À GAUCHE VERS BIOMONT ET RÉCUPÉRER LE GR 563

RUE DES MARRONNIERS (C) JUSQU'À L'ARRIVÉE

VERVOLGEN NAAR BIOMONT EN AAN DE RUE DES MARRONNIERS

OPNIEUW DE GR 563 VERVOEGEN EN VOLGEN (C) TOT AAN DE AANKOMST

↓ Pepinster 4 km



© MARK ROSSIGNOL



© MARK ROSSIGNOL



FAGNE-FAMENNE

La Fagne-Famenne s'agence sous la forme d'une vaste dépression sillonnée par un abondant réseau de cours d'eau. Étiré entre plateau condruzien et massifs boisés de l'Ardenne, cet ensemble paysager propose un relief globalement calme, structuré par une alternance de bandes boisées et de prairies ponctuées de villages. Une aire paysagère particulière, la « Calestienne », vient ourler la dépression schisteuse de la Fagne (ouest de la Meuse) et de la Famenne (est de la Meuse), assurant ainsi une transition vers la bordure du plateau ardennais. Cet étroit replat calcaire s'anime de collines allongées dénommées « tiennes ».

De Fagne-Famenne rolt zich open als een enorme depressie, doorkruist door een groot netwerk van waterlopen. Dit landschapelijk geheel, dat zich uitstrekt tussen het plateau van de Condroz en de beboste massieven van de Ardennen, vertoont een algemeen kalm reliëf, gestructureerd volgens een afwisseling van beboste stroken en weilanden met hier en daar een dorp. Een zeer bijzondere landschapstrook, de Calestienne, omzoomt de schistdepressie van de Fagne (ten westen van de Maas) en van de Famenne (ten oosten van de Maas), en vormt zo een overgang naar de rand van het Ardens plateau. Deze smalle kalksteenplaat heeft langgerekte heuvels, die « tiennes » worden genoemd.

- 1 BARBENÇON
- 2 LOMPRET
- 3 MY
- 4 NY
- 5 SOHIER
- 6 SOULME
- 7 VIERVES-SUR-VIROIN
- 8 WÉRIS



LES PLUS BEAUX
VILLAGES DE
WALLONIE

BELGIQUE



BARBENÇON BEAUMONT

Au pied de son lac

Terre d'histoire, la vie du village est indissociable de la seigneurie de Barbençon. De son illustre château, il subsiste les vestiges du châtelet d'entrée et les hautes murailles d'enceinte. Sur cet ancien promontoire fortifié, une demeure néoclassique a pris place et se mire dans les eaux du lac auréolé d'un îlot arboré. Au-delà de ce précieux patrimoine architectural, le fil de cette randonnée en terre de Barbençon vous permettra d'admirer non seulement son ravissant lac et ses arbres majestueux mais également une des dernières stations relictuelles d'ifs indigènes en Wallonie! ●



START
PLACE PAUL
DE BARCHIFONTAINE
6500 BARBENÇON



10.5
KM



**MODÉRÉE /
GEMIDDELD**

**OFFICE DU TOURISME
DE BEAUMONT**
Grand-Place, 10
6500 Beaumont
+32(0)71/58 81 91
www.beaumont.be

*Ce circuit vous est proposé
en partenariat avec l'Office du Tourisme
de Beaumont /*

*Deze tocht wordt aangeboden
door de Dienst voor Toerisme
van Beaumont*

INFO

Aan de voet van het meer

Het leven in dit geschiedenisrijke dorp is onlosmakelijk verbonden met de heerlijkheid van Barbençon. Van het illustere kasteel blijven vandaag nog de resten over van de inkomstpoort en de hoge omwallingsmuren. Op deze oude versterkte bergrug ontstond een neoklassiek landgoed dat boven het meer uittorent met zijn bosrijke eilandje. Deze tocht door Barbençon leidt u niet alleen langs dit waardevolle architecturale erfgoed, zijn adembenemende meer en zijn indrukwekkende bomen, maar ook langs een van de laatste inheemse Waalse afgeschermd faunasites! ●



3:00
HEURES / UUR



**SENTIERS, CHEMINS
DE CAMPAGNE & ROUTES /
PADEN, LANDWEGEN
& WEGEN**



**TRACE GPS TÉLÉCHARGEABLE /
DOWNLOADBARE GPS-TRACK**

WWW.BEAUXVILLAGES.BE



BARBENÇON

© RITA PHOTOGRAPHIE



© RITA PHOTOGRAPHIE



© RITA PHOTOGRAPHIE



4



5

1

Église Saint-Lambert:
Monument classé
Sint-Lambertuskerk:
Beschermd monument

2

Réserve Naturelle Domaniale:
Station d'Ifs indigènes
Openbaar natuurreservaat:
Inheemse faunasite

3

Arbre remarquable:
Séquoias géants
Opmerkelijke boom:
Reuzensequoia

4

Lac de Barbençon
Meer van Barbençon

5

Ferme Perruque:
Monument classé
Boerderij Perruque:
Beschermd monument

6

**Ancienne forteresse médiévale
et arbres remarquables:**
Hêtre Pourpre et Platane commun
**Oude middeleeuwse vesting
en opmerkelijke bomen:**
Rode beuk en gewone plataan

7

Alignement d'arbres remarquables:
Platanes communs (14)
Verzameling opmerkelijke bomen:
Gewone platanen (14)

8

Panorama (Chapelle Sainte-Anne):
Village de Barbençon et Paysage de la Fagne-Famenne
Panorama (Sint-Annakapel):
Dorpje Barbençon en landschap van de Fagne-Famenne

9

Ancienne carrière de pierre calcaire
Oude kalksteengroeve



POINT DE DÉPART DU CIRCUIT /
STARTPUNT VAN HET CIRCUIT



RESTAURATION /
RESTAURATIE



POINT DE VUE /
UITKIJKPUNT



HÉBERGEMENT /
ACCOMMODATIE



GARE /
STATION



PARKING



LOMPRET CHIMAY

Méandres de l'Eau blanche

Au cœur d'un étroit méandre de l'Eau blanche, le petit village de Lompret surgit dans un site nimbé de verdure. La haute-faïence du Franc Bois veille sur le village et les vestiges du château féodal depuis des temps lointains. La promenade, qui vous est proposée, sillonne une nature empreinte de calme et de diversité, où les vallées forestières se conjuguent harmonieusement avec les eaux vives des rivières. Chose rare, la randonnée se déroule presque intégralement dans un site Natura 2000 repris dans un Périmètre d'intérêt paysager. Alors promenez-vous, admirez ces méandres sinueux, ces pelouses calcaires, ces ifs indigènes, ces anciens vergers restaurés et régalez-vous des paysages! ●



START
ÉCOLE COMMUNALE /
GEMEENTESCHOOL
COURTIL AU MARTIAS
6463 LOMPRET



13.2
KM



MODÉRÉE /
GEMIDDELD

SYNDICAT D'INITIATIVE DE CHIMAY

Rue de Noailles, 6
6460 Chimay
+32(0)60/21 18 46
www.visitchimay.be

*Ce circuit vous est proposé
en partenariat avec le Syndicat
d'Initiative de Chimay /
Deze tocht wordt aangeboden
door het Syndicat
d'Initiative van Chimay*

INFO

Meanders van de Eau Blanche

Op een door groen overdekte plek duikt het kleine dorpje Lompret op, midden in een nauwe meander van de Eau Blanche. Reeds sinds mensenheugenis kijkt de hoge klif van de Franc Bois uit over het dorp en over de restanten van het feodale kasteel. De voorgestelde wandeling doorkruist een extreem kalm en divers natuurgebied, waar de bosrijke valleien en de wilde rivieren perfect samengaan. Als een van de weinige tochten loopt deze van begin tot einde door een Natura 2000-site in een landschappelijke bezienswaardigheid. Vergaap u tijdens het wandelen dus aan deze kronkelende meanders, kalkhoudende velden, inheemse taxussen en oude geresatureerde boomgaarden en geniet volop van de landschappen! ●



4:00
HEURES / UUR



SENTIERS & CHEMINS
DE CAMPAGNE /
PADEN & LANDWEGEN



6.6 KM 6.6 KM



TRACE GPS TÉLÉCHARGEABLE /
DOWNLOADBARE GPS-TRACK

WWW.BEAUXVILLAGES.BE



© WBT - B. D'ALIMONTE

LOMPRET



© YOSHIMURA



© RITA PHOTOGRAPHIE

FAGNE - FAMENNE

13.2 KM



4

3



© WBT - P. PAQUAY

© WBT - B. DALLMONTÉ

1

Noyau historique de Lompret:

Site classé

Historische kern van Lompret:*Beschermde site*

2

Terne Meuny:

Anciens jardins du château, réserve naturelle « Grotte de Lompret » et arbres remarquables: tilleuls de Hollande classés (36)

Terne Meuny:

Oude tuinen van het kasteel, natuurreservaat « Grotte de Lompret » en Opmerkelijke bomen: beschermde Hollandse linden (36)

3

Vallée de l'Eau Blanche:

Site de Grand Intérêt Biologique « Natura 2000 »

Vallei van de Eau Blanche:*Groot Biologische Belang Site « Natura 2000 »*

4

Réserve naturelle des Étangs de Virelles**(hors itinéraire 250 m)****Natuurreservaat « Virelles vijvers »****(op 250 m van het traject)**

5

RAVeL (hors itinéraire 500 m):

Ligne Chimay-Mariembourg et ancien viaduct

RAVeL (op 500 m van het traject):*Lijn Chimay-Mariembourg en oud viaduct*

6

Point de vue:

Village de Vaulx

Uitzichtpunt:*Dorp Vaulx*

7

Pelouse calcaire:

Site de Grand Intérêt Biologique « Natura 2000 »

Kalkhoudend veld:*Groot Biologische Belang Site « Natura 2000 »*

8

Panorama « Roche du Camp Romain »**Aire paysagère (hors itinéraire 500 m):**

Village de Lompret et Vallée de l'Eau Blanche

Panorama « Rots van het Romeinse kamp »**Landschappelijk uitzicht (op 500 m van het traject):***Dorp Lompret en vallei van de Eau Blanche*

9

Site classé du Franc Bois**(hors itinéraire 500 m):**

Station d'Ifs endémiques

Patrimoine exceptionnel de Wallonie

Beschermde site van het Franc Bois**(op 500 m van het traject):***Halte met inheemse taxussen**Uitzonderlijk Waals Erfgoed*


POINT DE DÉPART DU CIRCUIT /
STARTPUNT VAN HET CIRCUIT


RESTAURATION /
RESTAURATIE





POINT DE VUE /
UITKIJKPUNT


HÉBERGEMENT /
ACCOMMODATIE


GARE /
STATION


PARKING

BALISAGE / BEWEGWIJZERING

-  **BOUCLE 1: PROMENADE DE L'EAU BLANCHE**
LUS 1: WANDELING VAN DE EAU BLANCHE
-  **BOUCLE 2: PROMENADE DU BOIS DE BLAIMONT**
LUS 2: WANDELING VAN HET BOS VAN BLAIMONT
-  **AU PANNEAU « POINT DE VUE » ALLER/RETOUR**
(SENTIER ABRUPT)
BIJ HET BORD « POINT DE VUE » HEEN/TERUG
(STEIL PAD)



MY FERRIÈRES

En passant par la Famenne

En Famenne liégeoise, le paisible village de My comblera les mordus de patrimoine et les passionnés de randonnée. De la route principale, une monumentale drève de Platanes vous mène droit au Château-Ferme Wibrin-gillard. Une ruelle sinueuse, bordée d'un habitat traditionnel en pierre calcaire, vous guidera vers le cœur du village où trône le vénérable « Vieux Tilleul » ! My vit encore au rythme de ses activités agricoles. Ses paysages sont faits de cultures, enveloppées de nature. Traversez la secrète vallée de Lembrée et ses réserves forestières pour terminer votre randonnée par les crêtes et leurs superbes panoramas sur la Famenne et l'Ardenne ! ●



START
AIRE DE BARBECUE /
BARBECUEPLEK
RUE DES ROCHES
4190 MY



11
KM



MODÉRÉE /
GEMIDDELD

**OFFICE DU TOURISME
DE FERRIÈRES**
Rue de Lognoul, 6
4190 Ferrières
+32(0)86/40 99 68
office.tourisme@ferrieres.be

*Ce circuit vous est proposé
en partenariat avec l'Office du Tourisme
de Ferrières /*

*Deze tocht wordt aangeboden
door de Dienst voor Toerisme
van Ferrières*

INFO

Langs de Famenne

In de Luikse Famenne-streek bekoort het rustige dorpje My alle erfgoedliefhebbers alsook enthousiaste wandelaars. Vanaf de hoofdbaan leidt een monumentale platanendreef u recht naar de kasteelhoeve Wibrin-Gillard. Een kronkelend steegje omzoomd door traditionele kalkstenen bebouwing leidt u naar het hart van het dorp waar de eerbiedwaardige « Vieux Tilleul » (oude linde) prijkt ! Het ritme van My wordt nog bepaald door de landbouwactiviteiten, waarvan getuige de gewassen te midden van de natuur die het landschap vormen. Doorkruis de verborgen Lembrée-vallei en haar bosrijke delen en sluit uw wandeling af op de heuvels met hun schitterende panorama's op de Famenne en de Ardennen ! ●



3:15
HEURES / UUR



SENTIERS, CHEMINS
DE CAMPAGNE, ROUTES
& BOIS / PADEN, LAND-
WEGEN, WEGEN & BOS



« FAMENNE »



**TRACE GPS TÉLÉCHARGEABLE /
DOWNLOADBARE GPS-TRACK**

WWW.BEAUXVILLAGES.BE



MY



11 KM



1

Arbre remarquable:

Vieux Tilleul à grandes feuilles à la circonférence de près de 4 m

Opmerkelijke boom:

Oude zomerlinde met een omtrek van bijna 4 m

2

Vallée de la Lembrée:

Site de Grand Intérêt Biologique « Natura 2000 »

Lembrée-vallei:

Groot Biologische Belang Site « Natura 2000 »

3

Bois de la Lembrée:

Réserve naturelle forestière

Bos van Lembrée:

Bosrijk natuureservaat Vallée de l'Eau Blanche:



9

4

Périmètre d'Intérêt paysager:

Versants et replats de la Lembrée

Bezienswaardigheden in de buurt:

Hellingen en vlaktes van de Lembrée

5

Site de « Grande Va »:

Réserve naturelle forestière

Site van « Grande Va »:

Bosrijk natuureservaat

6

Ferme de la Bouverie:

Monument et site classés

Musée du château fort de Logne

Boerderij van de Bouverie:

Beschermde monument en beschermde site

Museum van het kasteel van Logne

7

Coteaux de Vieuxville et ruines du château fort de Logne (hors itinéraire 1km):

Réserve naturelle domaniale et site classé

Heuvels van Vieuxville en ruïnes van het kasteel van Logne (op 1 km afstand van het traject):

Openbaar natuureservaat en beschermde site

8

Panorama:

Paysages de la Fagne-Famenne

Panorama:

Landschappen van de Fagne-Famenne

9

Alignement d'arbres remarquables:

Drève de Platanes (32)

Verzameling Opmerkelijke bomen:

Platanendreef (32)



POINT DE DÉPART DU CIRCUIT /
STARTPUNT VAN HET CIRCUIT



RESTAURATION /
RESTAURATIE



POINT DE VUE /
UITKIJKPUNT



HÉBERGEMENT /
ACCOMMODATIE



GARE /
STATION



PARKING



NY HOTTON

Le long de la vallée de l'Isbelle

Ny doit sa beauté au subtil mariage de la pierre et de l'eau. Dans cette ample vallée, les ruisseaux de Naive et du Douyet bercent délicatement les bâtisses en pierre calcaire. Ils alimentent les nombreuses fontaines du village qui chuchotent le paisible timbre de l'eau. Laissez-vous baigner par cette ambiance incroyablement douce et apaisante. À travers bois et campagne, arpentez la Calestienne, étroite bande de roche calcaire assurant la transition vers l'Ardenne. Des hauteurs, vous dévalerez vers la vallée du ruisseau de l'Isbelle. En aval du hameau de Méline, ce cours d'eau s'élève dans la roche calcaire perméable et fini par emprunter un parcours souterrain. ●



START
CENTRE / CENTRUM
RUE DES FONTAINES
6990 NY



11.5
KM



FACILE /
GEMAKKELIJK

**ROYAL SYNDICAT
D'INITIATIVE DE HOTTON**
Rue Haute, 4
6990 Hotton
+32(0)84/46 61 22
www.hotton-tourisme.be

*Ce circuit vous est proposé
en partenariat avec le Royal Syndicat
d'Initiative de Hotton /
Deze tocht wordt aangeboden
door het Royal Syndicat
d'Initiative van Hotton*

INFO

Langs de Isbelle-vallei

De manier waarop steen en water subtiel in elkaar overvloeien verklaart de pracht van Ny. In deze brede vallei kabbelen de Naive en de Douyet gezwind tussen de kalkstenen gebouwen. Geniet van het rustgevende geluid van de talrijke fonteinen van het dorp, die hun water uit beide beekjes halen. Laat u onderdompelen in deze ongelooflijk zachte en rustgevende sfeer. Tijdens uw tocht door bossen en platteland komt u door Calestienne, een smalle streek met kalkstenen rotsgrond die het begin van de Ardennen inluïdt. Vanaf de hoogtes daalt u af naar de vallei van het Isbelle-beekje. Stroomafwaarts vanuit het gehucht Méline dwaalt deze waterloop af in de poreuze kalkstenen rots om zijn weg ondergronds verder te zetten. ●



3:30
HEURES / UUR



SENTIERS, CHEMINS
DE CAMPAGNE, ROUTES
& BOIS / PADEN, LAND-
WEGEN, WEGEN & BOS



« L'ISBELLE »



**TRACE GPS TÉLÉCHARGEABLE /
DOWNLOADBARE GPS-TRACK**

WWW.BEAUXVILLAGES.BE



© MARK ROSSIGNOL

NY



© MARK ROSSIGNOL



© MARK ROSSIGNOL

11.5 KM



1

Fontaines du village
Dorpsfonteinien

2

Calestienne:
Région géologique caractérisée par son sol calcaire
Calestienne:
Geologische streek met typische kalkbodem

3

Lieu-dit «Sur le His»:
Site forestier de Grand Intérêt Biologique « Natura 2000 »
Buurtschap «Sur le His»
Bosrijke biologische site « Natura 2000 »

2

8

4

Périmètre d'intérêt paysager
Vallée de l'Isbelle
Bezienswaardigheden in de buurt:
Isbelle-vallei

5

Panorama:
Ligne de démarcation paysagères de la Famenne et de l'Ardenne
Panorama:
Landschapsgrens tussen de Famenne en de Ardennen

6

Arbre remarquable:
Tilleul de Hollande
Opmerkelijke boom:
Hollandse linde

7

Pelouse calcaire de Soy:
Site de Grand Intérêt Biologique « Natura 2000 »
Kalkhoudend veld van Soy:
Groot Biologische Belang Site « Natura 2000 »

8

Château-Ferme:
Monument classé
Kasteelhoeve:
Beschermde monument

POINTS D'INTÉRÊT / BEZIENSWAARDIGHEDEN



POINT DE DÉPART DU CIRCUIT /
STARTPUNT VAN HET CIRCUIT



RESTAURATION /
RESTAURATIE



POINT DE VUE /
UITKIJKPUNT



HÉBERGEMENT /
ACCOMMODATIE



GARE /
STATION



PARKING



SOHIER WELLIN

Balade paysagère

Dans un environnement coloré de pâtures, bosquets et cultures, Sohier déroule son tapis de bâtisses sur l'échine d'une crête.

Cette situation offre de multiples ouvertures sur le paysage. Au sud, la vaste forêt de Saint-Remacle indique la naissance de l'Ardenne. Au nord, la vue plonge vers la Famenne. Lors de cette balade, profitez de ces vastes panoramas et penchez-vous d'un peu plus près sur les richesses patrimoniales qui s'égrènent au gré du parcours: les anciennes fermes, l'église Saint-Lambert le château et ses arbres remarquables. Au printemps, le village se pare d'un joli manteau de fleurs qui met merveilleusement bien en valeur son patrimoine bâti si caractéristique de la Famenne! ●



START
ÉGLISE / KERK
RUE DE L'ÉGLISE
6920 SOHIER



10
KM



**MODÉRÉE /
GEMIDDELD**

**OFFICE DU TOURISME
DE WELLIN**
Grand Place 2
6920 Wellin
+32(0)84/41 33 59
tourisme@wellin.be
www.wellin.be/
loisirs/tourisme

*Ce circuit vous est proposé
en partenariat avec l'Office du Tourisme
de Wellin /*

*Deze tocht wordt aangeboden
door de Dienst voor Toerisme
van Wellin*

INFO

Landschapswandeling

M et zijn op een heuvelrug uitgestrekte bebouwing ligt Sohier in een kleurrijk decor van weilanden, bossen en gewassen. Van hieruit ontrekt het landschap zich in verschillende vormen. In het zuiden luidt het grote Saint-Remacle-bos het begin van de Ardennen in, terwijl u in het noorden uitkijkt op de Famenne. Geniet tijdens deze wandeling van deze uitgebreide panorama's en ontdek ter plaatse de rijkdom van het erfgoed dat u langs het traject te zien krijgt: de oude boerderijen, de Saint-Lambert-kerk, het kasteel en zijn opmerkelijke bomen. In de lente is het dorp bedekt met een wondermooi bloementapijt dat de typische Famenne-bebouwing prachtig in de kijker zet! ●



3:00
HEURES / UUR



**CHEMINS DE CAMPAGNE,
ROUTES & BOIS /
LANDWEGEN,
WEGEN & BOS**



**TRACE GPS TÉLÉCHARGEABLE /
DOWNLOADBARE GPS-TRACK**

WWW.BEAUXVILLAGES.BE



© RITA PHOTOGRAPHIE

SOHIER



© WBT - D. SAMYN



© RITA PHOTOGRAPHIE

10 KM



1

Architecture villageoise
Dorpsarchitectuur

2

Mare de Sohier:
Zone Humide d'Intérêt Biologique
Sohier-poel:
Biologisch waterrijk gebied

3

Panorama:
Paysages de Famenne et de l'Ardenne
Panorama:
Landschappen van Famenne en van de Ardennen

6

© RITA PHOTOGRAPHIE

8

© YOSHIMURA

POINTS D'INTÉRÊT / BEZIENSWAARDIGHEDEN

4

Zone de haies remarquables:
Haies libres et taillées (Aubépine)
Gebieden met opmerkelijke hagen:
Vrij groeiende en gesnoeide hagen (meidoorn)

5

Haute Wimbe:
Site de Grand Intérêt Biologique « Natura 2000 »
Haute Wimbe:
Groot Biologische Belang Site « Natura 2000 »

6

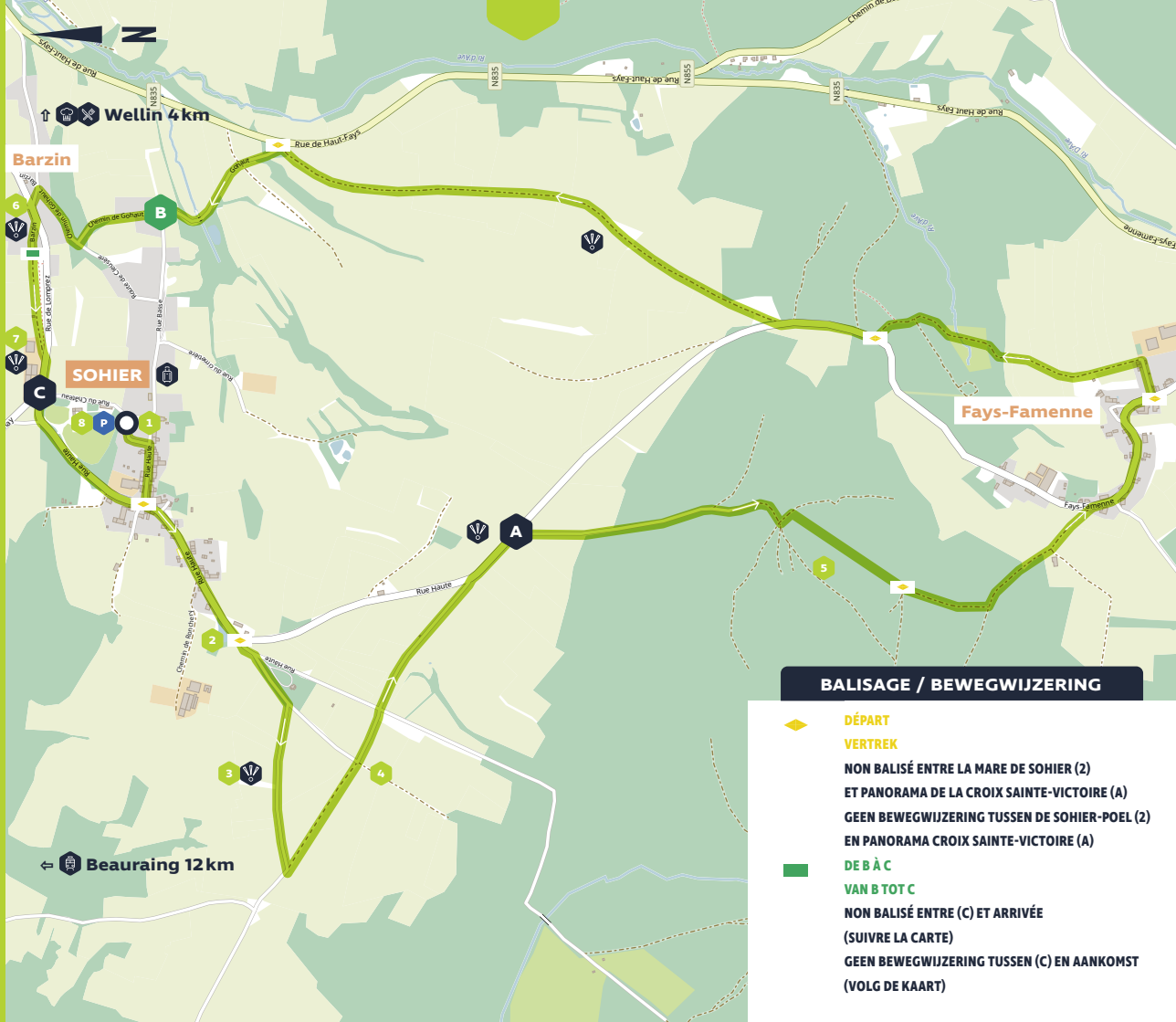
Drève de tilleuls de Hollande (41)
et Chapelle Notre-Dame des 7 douleurs
Dreef met Hollandse linden (41)
en Kapel Onze-Lieve-Vrouw van de 7 smarten

7

Périmètre d'intérêt paysager:
Point de vue sur la Calestienne
Bezienswaardigheden in de buurt:
Uitzichtpunt op de Calestienne

8

Château et son parc aux arbres remarquables:
Sapin du Caucase, Pin du Japon, Tulipier de Virginie, Sequoia géant
Kasteel en zijn park met opmerkelijke bomen:
Nordmann-spar, Japanse witte den, Amerikaanse tulpenboom, Reuzensequoia




**POINT DE DÉPART DU CIRCUIT /
 STARTPUNT VAN HET CIRCUIT**


**RESTAURATION /
 RESTAURATIE**


**POINT DE VUE /
 UITKIJKPUNT**


**HÉBERGEMENT /
 ACCOMMODATIE**


**GARE /
 STATION**


PARKING

BALISAGE / BEWEGWIJZERING

-  **DÉPART**
-  **VERTREK**
- NON BALISÉ ENTRE LA MARE DE SOHIER (2)
 ET PANORAMA DE LA CROIX SAINTE-VICTOIRE (A)
 GEEN BEWEGWIJZERING TUSSEN DE SOHIER-POEL (2)
 EN PANORAMA CROIX SAINTE-VICTOIRE (A)**
-  **DE B À C**
- VAN B TOT C**
- NON BALISÉ ENTRE (C) ET ARRIVÉE
 (SUIVRE LA CARTE)
 GEEN BEWEGWIJZERING TUSSEN (C) EN AANKOMST
 (VOLG DE KAART)**

SOULME DOISCHE

Une nature & un patrimoine hors du temps

Aux confins de la Fagne-Famenne namuroise, Soulme se livre à qui prend les détours. Surplombant la sauvage vallée de l'Hermeton, cet authentique village se niche au sommet d'une colline. Dès l'entrée dans le village, le temps semble comme suspendu. Alliant les teintes grises de la pierre calcaire et la blancheur des enduits, les habitations traditionnelles ont sauvé leurs traits d'origine. Dans la rue, certains devants-de-portes sont toujours occupés par des engins agricoles. Prenez le temps de prendre le pouls de ce village et de la nature environnante pour en apprécier pleinement les qualités. Point de départ idéal pour une balade bucolique, partez contempler les paysages préservés de l'Hermeton et attardez-vous devant les vues anciennes exposées dans le village! ●



START
ÉGLISE / KERK
RUE SAINTE-COLOMBE
5680 SOULME



7.5
KM



**MODÉRÉE /
GEMIDDELD**

**OFFICE DU TOURISME
DE DOISCHE**
Rue du Bois du Fir, 115
5680 Doische
+32(0)82/74 49 42
www.doische.be

*Ce circuit vous est proposé
en partenariat avec l'Office du Tourisme
de Doische /
Deze tocht wordt aangeboden
door de Dienst voor Toerisme
van Doische*

INFO

Waar natuur & erfgoed bleven stilstaan in de tijd

Wie een omweg wil maken, kan terecht in Soulme, aan de rand van de Namense Fagne-Famenne. Genesteld bovenop een heuvel kijkt dit authentieke dorp uit over de wilde vallei van de Hermeton. Zodra u het dorp betreedt, lijkt de tijd tot stilstand te zijn gekomen. De traditionele woningen hebben hun oorspronkelijke karakter weten te bewaren met hun kalkstenen grijstinten en hun witte bepleistering. Voor sommige huizen treft u zelfs nog een landbouwvoertuig aan. Neem de tijd om het ritme van dit dorp en van de omliggende natuur aan te voelen en zo de pracht optimaal te beleven. Het vormt het ideale vertrekpunt om via een landelijke wandeling de goed bewaarde landschappen van de Hermeton te aanschouwen. Sta zeker ook even stil bij de oude uitzichten in het dorp! ●



2:00
HEURES / UUR



**SENTIERS, CHEMINS
DE CAMPAGNE, ROUTES
& BOIS / PADEN, LAND-
WEGEN, WEGEN & BOS**



« **BONNE-FONTAINE** »



**TRACE GPS TÉLÉCHARGEABLE /
DOWNLOADBARE GPS-TRACK**

WWW.BEAUXVILLAGES.BE



SOULME

© RITA PHOTOGRAPHIE



© RITA PHOTOGRAPHIE



© CLÉMENCE MOREAU

7.5 KM



6

© RITA PHOTOGRAPHIE

9



© YOSHIMURA

1

Église romane Sainte-Colombe:

Monument et site classés

Romaanse Sint-Colombekerk:*Beschermd monument en beschermd site*

2

Alignement d'arbres remarquables:

Tilleul de Hollande et Marronniers d'Inde (5)

Verzameling Opmerkelijke bomen:*Hollandse linde en witte paardenkastanjes (5)*

3

Gué de l'Omeri**Oversteek van de Omeri**

4

Vallée de l'Hermeton:

Site de Grand Intérêt Biologique « Natura 2000 »

Hermeton-vallei:*Groot Biologische Belang Site « Natura 2000 »*

5

Tuf de Chapelle Notre-Dame de Bonne-Fontaine:

Site de Grand Intérêt Biologique « Natura 2000 »

Tufsteen van de Kapel Onze-Lieve-vrouw van Goede Fontein:*Groot Biologische Belang Site « Natura 2000 »*

6

Vieux moulin:

Monument et site classés

Oude molen:*Beschermd monument en beschermd site*

7

Scierie de marbre:

Ancienne activité extractive dont le « marbre rose »

Marmerzagerij:*Oude mijnbouwactiviteit waaronder ook « roze marmer »*

8

Vues anciennes de la vie du village**Oude zichten op het dorpsleven**

9

Périmètre d'Intérêt paysager:*Sur la totalité du parcours!***Bezienswaardigheden in de buurt:***Langs het volledige traject!*

POINTS D'INTÉRÊT / BEZIENSWAARDIGHEDEN



POINT DE DÉPART DU CIRCUIT /
STARTPUNT VAN HET CIRCUIT



RESTAURATION /
RESTAURATIE



POINT DE VUE /
UITKIJKPUNT



HÉBERGEMENT /
ACCOMMODATIE



GARE /
STATION



PARKING



VIERVES-SUR-VIROIN VIROINVAL

Un rendez-vous avec la nature

Au bord d'une rivière, Vierves-sur-Viroin s'embellit des vertes prairies et des collines calcaires qui l'entourent. Dans un panorama crayonné par le Viroin, ce village à flanc de coteaux fait partie intégrante du Parc Naturel Viroin-Hermeton. Éminent contrepoint dans le paysage, le majestueux Château des Comtes de Hamal domine le village qui écoule ses bâtisses en cascade vers le fond de la vallée. Cette agréable balade vous fera découvrir les richesses naturelles de la région. Entre des pelouses dites « calcicoles » qui abritent une faune d'exception et une flore aux senteurs méditerranéennes, vallées aérées et plateaux forestiers, savourez cette belle nature! ●



START
ÉGLISE / KERK
PLACE ALBERT 1^{ER}
5670 VIERVES S / VIROIN



16
KM



**DIFFICILE /
MOEILIK**

**OFFICE DU TOURISME
DE VIROINVAL**
Rue Vieille Église, 5
5670 Nismes
+32(0)60/31 16 35
www.viroINVAL.be

*Ce circuit vous est proposé
en partenariat avec l'Office du Tourisme
de Viroinval /*

*Deze tocht wordt aangeboden
door de Dienst voor Toerisme
van Viroinval*

INFO

Afspraak met de natuur

Vierves-sur-Viroin ligt aan de oever van een rivier en kent een prachtige uitstraling tussen de omliggende groene weilanden en kalkstenen heuvels. Dit dorpje op de flank van heuvels ligt in een landschap dat getekend wordt door de Viroin en maakt volledig deel uit van het Natuurpark van Viroin-Hermeton. Het statige Kasteel van de Heer van Hamal vormt een prominent contrast en torent boven het dorp uit waarvan de bebouwing zich uitstrekt tot onderaan de vallei. Tijdens deze aangename wandeling ontdekt u de natuurlijke rijkdom van de streek. Geniet van deze prachtige natuur tussen zogenaamd « kalkminnende » grasvelden met uitzonderlijke fauna en mediterrane geurende flora, maar ook met open valleien en bosrijke hoogvlakten! ●



5:00
HEURES / UUR



**SENTIERS, CHEMINS
DE CAMPAGNE, ROUTES
& BOIS / PADEN, LAND-
WEGEN, WEGEN & BOS**



10 KM 6 KM



**TRACE GPS TÉLÉCHARGEABLE /
DOWNLOADBARE GPS-TRACK**

WWW.BEAUXVILLAGES.BE



**VIERVES-
SUR-VIROIN**

© RITA PHOTOGRAPHIE



© RITA PHOTOGRAPHIE



© RITA PHOTOGRAPHIE

16 KM



1

Château des Comtes de Hamal:

Propriété privée

Kasteel van de Heer van Hamal:

Privé-eigendom

2

Roche Madoux:

Site de Grand Intérêt Biologique « Natura 2000 »

Roche Madoux:

Groot Biologische Belang Site « Natura 2000 »

3

Réserve naturelle de Dourbes**Natuureservaat van Dourbes**

4

Ruines du Château de Haute Roche**Ruïnes van het Kasteel van Haute Roche**

9

1

5

Panorama des Canons:Vues sur la vallée du Viroin
et le massif forestier ardennais**Panorama van de Canons:**Uitzichten op de Viroin-vallei
en op het Ardense bosmassief

6

Pelouses calcicoles:

Site de Grand Intérêt Biologique « Natura 2000 »

Kalkminnende grasvelden:

Groot Biologische Belang Site « Natura 2000 »

7

Noeu du Viroin (Ancien méandre):

Site de Grand Intérêt Biologique « Natura 2000 »

Rivierarm van de Viroin (Oude meander):

Groot Biologische Belang Site « Natura 2000 »

8

Ancienne carrière Communale:

Site de Grand Intérêt Biologique « Natura 2000 »

Oude gemeentelijke steengroeve:

Groot Biologische Belang Site « Natura 2000 »

9

Vallée du Viroin**Viroin-vallei**

10

Périmètre d'Intérêt paysager:

Sur la totalité du parcours!

Bezienswaardigheden in de buurt:

Langs het volledige traject!

POINTS D'INTÉRÊT / BEZIENSWAARDIGHEDEN



POINT DE DÉPART DU CIRCUIT /
STARTPUNT VAN HET CIRCUIT



RESTAURATION /
RESTAURATIE



POINT DE VUE /
UITKIJKPUNT



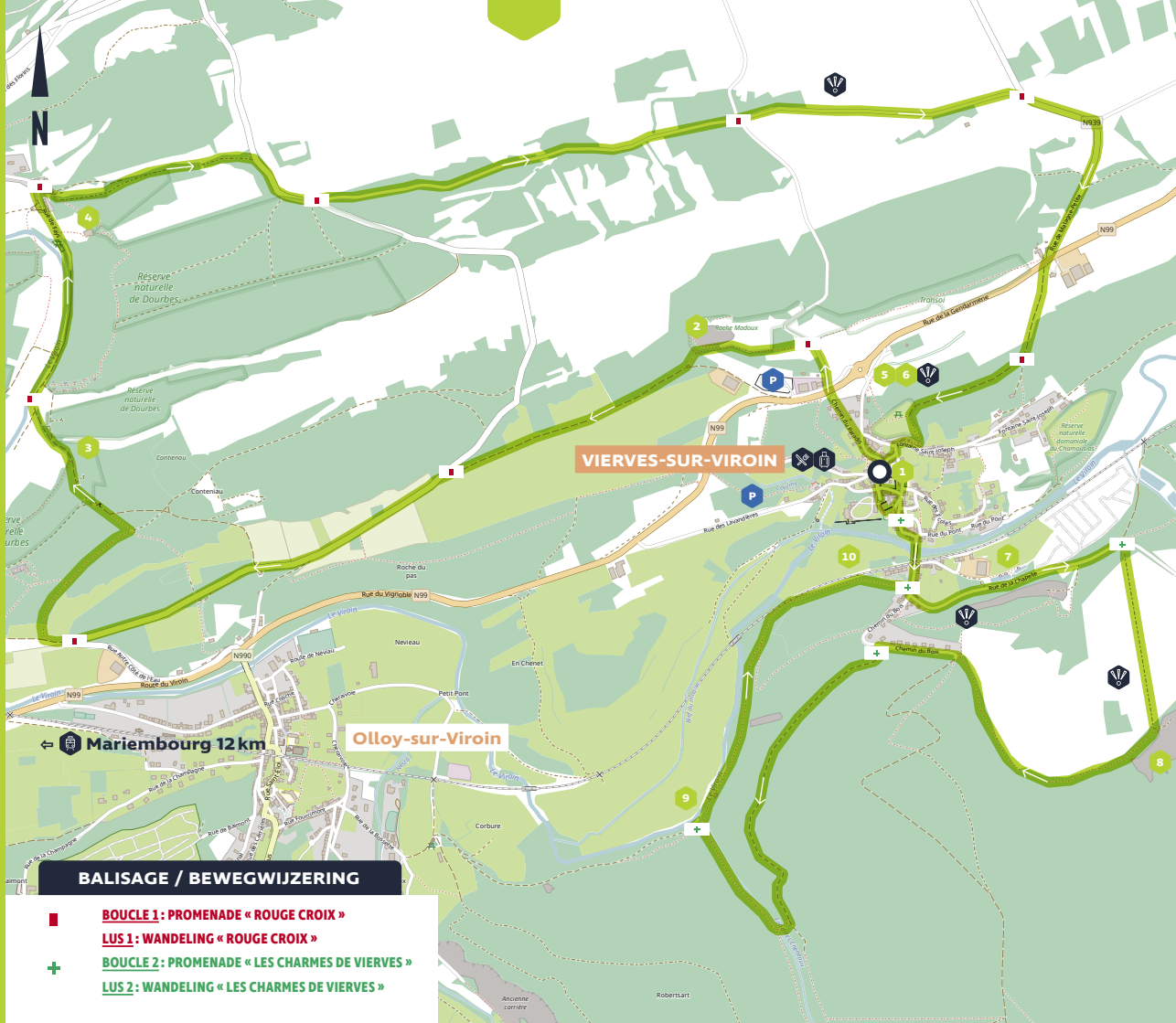
HÉBERGEMENT /
ACCOMMODATIE



GARE /
STATION



PARKING



BALISAGE / BEWEGWIJZERING

- **BOUCLE 1 : PROMENADE « ROUGE CROIX »**
- **LUS 1 : WANDELING « ROUGE CROIX »**
- + **BOUCLE 2 : PROMENADE « LES CHARMES DE VIERVES »**
- + **LUS 2 : WANDELING « LES CHARMES DE VIERVES »**

WÉRIS DURBUY

Terre & pierres de légendes

Voici une terre empreinte d'histoire et de légendes. En bordure de la Fagne-Famenne, Wéris se dresse au milieu du site mégalithique le mieux conservé de Wallonie! Dolmens, Menhirs et Pierres de Légendes nous rappellent les temps anciens qui ont vu l'homme devenir sédentaire. Avant de plonger dans les mystères qui planent autour de Wéris, sillonnez ses ruelles à la découverte de l'église romane et des anciennes fermes tantôt à colombages, tantôt en pierres calcaires ou de grès. Enfin, faites un détour pour contempler une surprenante maison aux formes « organiques » à la sortie du village. Cette balade pédestre est un excellent moment à partager en famille! ●



START
MAISON DES MÉGALITHES
PLACE ARSÈNE SOREIL
6940 WÉRIS



11.3
KM



**FACILE /
GEMAKKELIJK**

**OFFICE COMMUNAL
DU TOURISME DE DURBUY**
Place aux Foires, 25
6940 Durbuy
+32(0)86/66 01 80
www.durbuytourisme.be

*Ce circuit vous est proposé
en partenariat avec l'Office communal
du Tourisme de Durbuy /
Deze tocht wordt aangeboden
door de Dienst voor Toerisme
van Durbuy*

INFO

Legendarisch land & legendestenen

Welkom in een land rijk aan geschiedenis en legendes. Aan de rand van de Fagne-Famenne rijst Wéris op, midden in de best bewaarde megalithische site van Wallonië! Dolmen, menhirs en legendestenen herinneren ons aan oude tijden waarin de mens besloot zich te vestigen. Vooraleer onder te duiken in de mysteries die rond Wéris dwalen, moet u zeker eerst door de steegjes trekken op zoek naar de romaanse kerk en naar de oude boerderijen. Deze laatste zijn in sommige gevallen opgetrokken uit vakwerkgevels en soms uit kalk- of zandsteen. Maak ook zeker een omwegje om het originele « Huis » te aanschouwen aan het uiteinde van het dorp. Deze wandeltocht is ideaal om met het hele gezin van te genieten! ●



3:00
HEURES / UUR



**CHEMINS DE CAMPAGNE,
ROUTES & BOIS /
LANDWEGEN,
WEGEN & BOS**



7.5 KM 3.8 KM



**TRACE GPS TÉLÉCHARGEABLE /
DOWNLOADBARE GPS-TRACK**

WWW.BEAUXVILLAGES.BE



© MARK ROSSIGNOL

WÉRIS



© YOSHIMURA



© MARK ROSSIGNOL

11.3 KM



7



8

1

Bocage de Wéris:

Zone de haies remarquables
et Site de Grand Intérêt Biologique « Natura 2000 »

Woud van Wéris:

Zone van opmerkelijke hagen
en Groot Biologische Belang Site « Natura 2000 »

2

Lit du Diable:

Pierre de légendes

Lit du Diable (bed van de duivel):

Legendesteen

3

Panorama:

Vue sur Wéris et les paysages
de la Fagne-Famenne

Panorama:

Uitzicht op Wéris en op de landschappen
van de Fagne-Famenne

4

Pierre Haina:

Pierre de légendes
Patrimoine exceptionnel de Wallonie

Haina-steen:

Legendesteen
Uitzonderlijk Waals erfgoed

5

Forêt de liaison:

Résineux et feuillus
Site de Grand Intérêt Biologique « Natura 2000 »

Verbindingsbos:

Naald- en loofbomen
Groot Biologische Belang Site « Natura 2000 »

6

Église romane Sainte-Walburge:

Monument et site classés
Romaanse Sint-Walburgekerk:
Beschermd monument en beschermde site

7

Maison à l'architecture organique

Originele huis

8

Dolmen Nord de Wéris:

Patrimoine exceptionnel de Wallonie
Noordelijke dolmen van Wéris:
Uitzonderlijk Waals erfgoed

9

Dolmen Wéris II:

Patrimoine exceptionnel de Wallonie
Dolmen Wéris II:
Uitzonderlijk Waals erfgoed



POINT DE DÉPART DU CIRCUIT /
STARTPUNT VAN HET CIRCUIT



RESTAURATION /
RESTAURATIE



POINT DE VUE /
UITKIJKPUNT



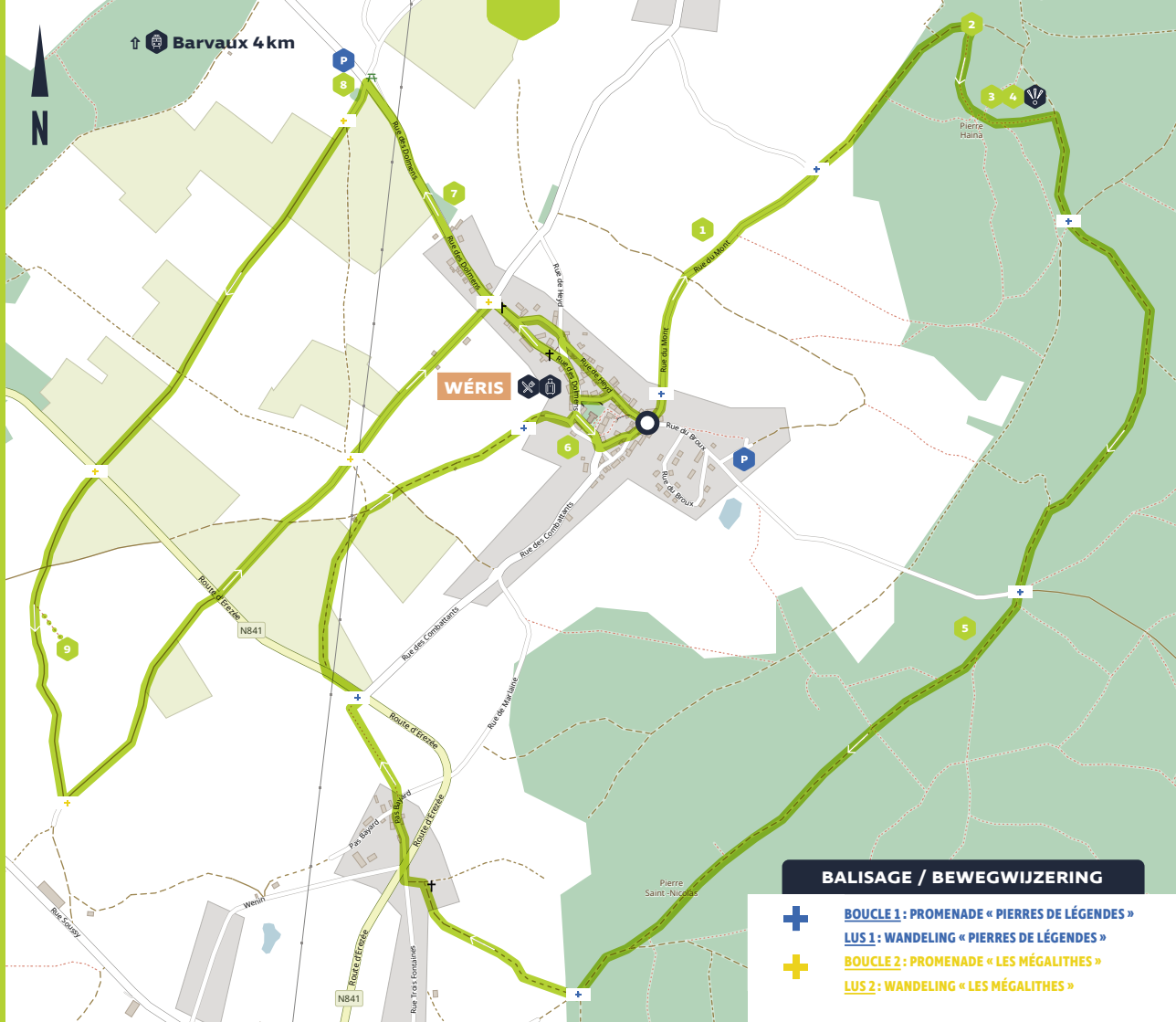
HÉBERGEMENT /
ACCOMMODATIE



GARE /
STATION



PARKING



BALISAGE / BEWEGWIJZERING



BOUCLE 1 : PROMENADE « PIERRES DE LÉGENDES »

LUS 1 : WANDELING « PIERRES DE LÉGENDES »



BOUCLE 2 : PROMENADE « LES MÉGALITHES »

LUS 2 : WANDELING « LES MÉGALITHES »



© FTLB - P. WILLEMS



© MARK ROSS (GNOL)

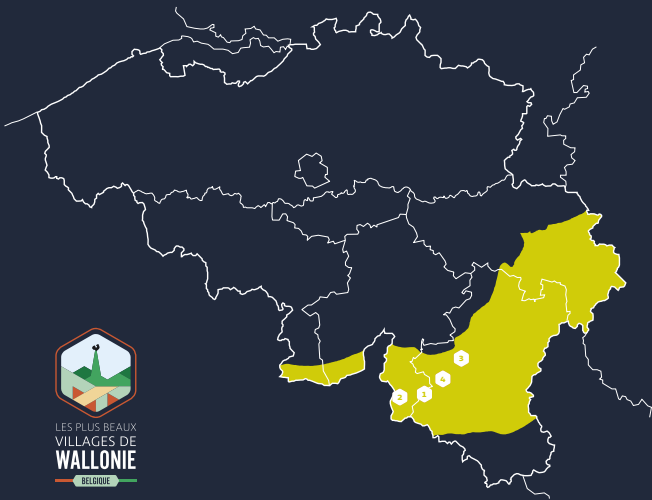


ARDENNE ARDENNEN

L'Ardenne apparaît sous la forme d'un large et haut plateau schisteux incisé par une multitude de vallées aux versants souvent profondément encaissés. Les plateaux agricoles, au doux modelé, et les étendues forestières, au relief plus découpé, caractérisent l'Ardenne centrale. Signalons l'évolution singulière des plateaux de l'Ardenne du nord-est qui, au contact du Pays de Herve, ont connu le développement de paysages de type bocager défini par des prairies partiellement encloses. ●

De Ardennen is een streek die opduikt als een breed, hoog schistplateau ingesneden door vele dalen met vaak diep uitgeschoorde hellingen. De landbouwplateaus, met een zachte glooiing, en de uitgestrekte bossen, met een meer ingesneden reliëf, kenmerken het centraal gedeelte van de Ardennen. Ten slotte wijzen we op de bijzondere ontwikkeling van de Ardense plateaus van het noordoosten die, bij contact met het Land van Herve, een ontwikkeling kende van coulisselandschappen bepaald door gedeeltelijk omheinde weilanden. ●

- 1 GROS-FAYS
- 2 LAFORËT
- 3 MIRWART
- 4 OUR



LES PLUS BEAUX
VILLAGES DE
WALLONIE

BELGIQUE



GROS-FAYS BIÈVRE

Reflet de l'Ardenne

↑ lot de verdure planté de maisons traditionnelles en schiste, tel apparaît Gros-Fays au milieu de ses prés et terres de cultures. Etendues boisées et bosquets se profilent à chaque bout d'horizon. Depuis cette clairière agricole, les vues lointaines s'échappent vers la profonde entaille de la Semois. À l'écart des grands axes, Gros-Fays respire le calme. Au départ du village, enfoncez-vous dans la vallée du ruisseau de Gros-Fays et dans la dense forêt ardennaise. Envie d'une petite pause? Vous trouverez sur votre parcours une aire de pique-nique équipée d'un barbecue avec une magnifique vue sur la vallée et le relief accidenté de l'Ardenne. ●



START
ÉGLISE / KERK
5555 GROS-FAYS



10.5
KM



MODÉRÉE /
GEMIDDELD

**OFFICE DU TOURISME
DE BIÈVRE**
Rue de Bouillon, 39B
5555 Bièvre
+32(0)61/29 20 92
f [tourisme.bievre](https://www.tourisme.bievre.be)
www.bievre.be

*Ce circuit vous est proposé
en partenariat avec l'Office du Tourisme
de Bièvre /
Deze tocht wordt aangeboden
door de Dienst voor Toerisme
van Bièvre*

INFO

Reflectie van de Ardennen

E en groen eiland bebouwd met traditionele woningen uit leistenen; zo verschijnt Gros-Fays, omringd door weilanden en bebouwde velden. Waar u ook kijkt, aan elke horizon ziet u beboste vlakten en kleine bossen. Vanaf dit landschapsveld geniet u van enorme uitzichten op de diepe kloof van de Semois. Ver weg van de grote wegen ademt Gros-Fays pure rust uit. Daal vanuit het dorpje af naar de vallei van het beekje Gros-Fays en betreed het dichte Ardense bos. Zin in een kleine pauze? Langs uw tocht passeert u een picknickplek met barbecue, waar u een schitterend uitzicht hebt op de vallei en op het ruwe Ardennenreliëf. ●



3:00
HEURES / UUR



CHEMINS & ROUTES,
BOIS /
WEGEN & STRATEN,
BOS



« MOULIN DE GROS-FAYS »



**TRACE GPS TÉLÉCHARGEABLE /
DOWNLOADBARE GPS-TRACK**

WWW.BEAUXVILLAGES.BE



GROS-FAYS



10.5 KM



1

Arbre remarquable:
Tilleul de Hollande
Opmerkelijke boom:
Hollandse linde

2

Château-ferme
Kasteelhoeve

3

Panorama:
Paysages de l'Ardenne
Panorama:
Landschappen van de Ardennen

4

Ancien moulin et Relais Maquis
de l'Armée Secrète
Oude molen en Pleisterplaats van het Maquis
van het Geheim Leger

5

Vallée du ruisseau du Gros-Fays:
Forêts alluviales
Site de Grand Intérêt Biologique « Natura 2000 »
Vallei van het beekje Gros-Fays:
Alluviale bossen
Groot Biologische Belang Site « Natura 2000 »

6

Forêts indigènes:
Site de Grand Intérêt Biologique « Natura 2000 »
Inheemse bossen:
Groot Biologische Belang Site « Natura 2000 »

7

Périmètre d'Intérêt paysager
Bezienswaardigheden in de buurt

8

Chapelle Saint-Monon et Arbre remarquable:
Marronnier d'Inde
Kapel Saint-Monon en opmerkelijke boom:
Witte paardenkastanje

↑  Graide 10 km



POINT DE DÉPART DU CIRCUIT /
STARTPUNT VAN HET CIRCUIT



RESTAURATION /
RESTAURATIE



POINT DE VUE /
UITKIJKPUNT



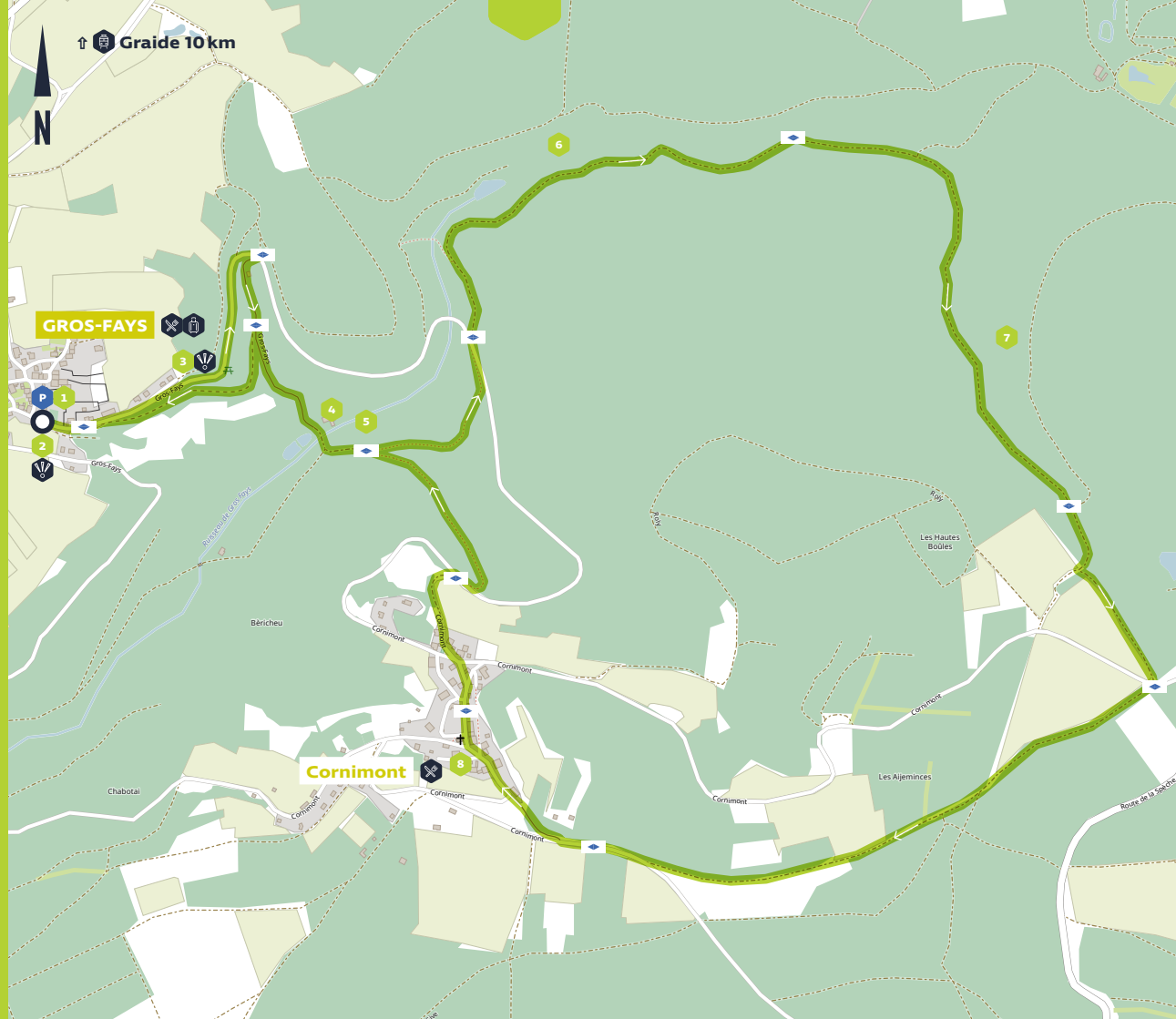
HÉBERGEMENT /
ACCOMMODATIE



GARE /
STATION



PARKING



LAFORÊT VRESSE-SUR-SEMOIS

Au fil de la Semois

Le bien nommé Laforêt se pose le long de la Semois au cœur du massif boisé ardennais. Émergeant de la verdure, ce lieu rustique et plein de charme a gardé bien des traces du passé. Vous pourrez encore y admirer de vieilles bâtisses en schiste, deux lavoirs et abreuvoirs circulaires mais surtout d'anciens séchoirs à tabac, souvenirs d'une activité qui a fait la richesse de la région. Lors de la balade, longez la Semois et profitez de ses méandres qui serpentent entre d'abrupts versants boisés. En été, traversez le fameux « Pont de Claies », remonté entre la mi-juin et la mi-septembre! ●



START
LAVOIR D'EN BAS
RUE DU PONT DE CLAIES
5550 LAFORÊT



12.5
KM



FACILE /
GEMAKKELIJK

**CENTRE TOURISTIQUE
ET CULTUREL
DE VRESSE s/ SEMOIS**
Rue Albert Raty, 83
5550 Vresse-sur-Semois
+32(0)61/29 28 27
<http://tourisme.vresse-sur-semois.be>

*Ce circuit vous est proposé
en partenariat avec le Centre touristique
et culturel de Vresse-sur-Semois /
Deze tocht wordt aangeboden
door de Toeristisch en cultureel
centrum van Vresse-sur-Semois*

INFO

Langs de Semois

Laforêt strekt zich uit langs de Semois, midden in het Ardense bosrijke massief. Deze rustieke en charmante plek die uit het groen opduikt heeft zijn naam (het bos) zeker niet gestolen en heeft zijn sporen uit het verleden goed weten te bewaren. U kunt er nog de oude woningen uit leisteen aanschouwen, alsook twee wasplaatsen en circulaire waterpoelen. Maar vergeet zeker ook niet de oude tabaksdroogrekken, getuigenissen van een activiteit die de streek haar rijkdom bezorgde. Tijdens de wandeling loopt u langs de Semois en haar meanders, die tussen de steile beboste hellingen kronkelt. In de zomer kunt u de bekende « Brug van Claies », oversteken, de brug die tussen midden juni en midden september wordt opgesteld! ●



3:15
HEURES / UUR



CHEMINS & ROUTES,
BOIS /
WEGEN & STRATEN,
BOS



« LES RIVES » N° 9 / NR.9



**TRACE GPS TÉLÉCHARGEABLE /
DOWNLOADBARE GPS-TRACK**

WWW.BEAUXVILLAGES.BE



LAFORÊT

© RITA PHOTOGRAPHIE



© RITA PHOTOGRAPHIE



© RITA PHOTOGRAPHIE

12.5 KM



© WBT - JP REMY

9



© WBT - JP REMY

8

1

Lavoir, fontaine et abreuvoir:

Monument et site classés

Wasplaats, fontein en drenkbak:*Beschermd monument en beschermd site*

2

Séchoirs à tabac**Tabaksschurren**

3

Forêt alluviale de Laforêt:

Site de Grand Intérêt Biologique « Natura 2000 »

Alluviaal bos van Laforêt:*Groot Biologische Belang Site « Natura 2000 »*

4

Pont Saint-Lambert:

Monument et site classés

Saint-Lambert-brug:*Beschermd monument en beschermd site*

5

Vallée de la Semois:

Site de Grand Intérêt Biologique « Natura 2000 »

Semois-vallei:*Groot Biologische Belang Site « Natura 2000 »*

6

Île de Mouzaive et lit de la Semois:

Site classé

Eiland van Mouzaive en bedding van de Semois:*Beschermde site*

7

Réserve naturelle:

Ancienne ardoisière de Laforêt

Natuurreserveaat:*Oude leisteengroeve van Laforêt*

8

Pont de Claies et son île:

Pont temporaire composé de claies en bois tressé

Brug van Claies en eiland:*Tijdelijke brug uit matten van geweven takken*

9

Périmètre d'Intérêt paysager:*Sur la totalité du parcours!***Bezienswaardigheden in de buurt:***Langs het volledige traject!*

MIRWART SAINT-HUBERT

Immensité verte

Les amateurs de nature apprécieront les vastes forêts enlaçant le village de Mirwart. Ensermé par un méandre de la Lhomme, cet authentique village ardennais se déploie le long d'une crête entre son château, déjà cité au 10^{ème} siècle, et son église. Partout, les massifs boisés abondent. Au pied du village, lovés contre les forêts, apparaissent les étangs piscicoles du Domaine Provincial, point de départ de la balade. Celle-ci vous permettra de découvrir les richesses forestières de Mirwart et de la vallée de la Lhomme. Au milieu du parcours, une aire de repos avec kiosque et barbecues vous invite à une halte en pleine forêt. ●



START
DOMAINE PROVINCIAL /
PROVINCIAAL DOMEIN
RUE DU MOULIN
6870 MIRWART



12
KM



DIFFICILE /
MOEILIK

DOMAINE PROVINCIAL DE MIRART

Rue du Moulin, 16
6870 Mirwart
+32 (0)84/36 62 99

spt.domaine.mirwart
@province.luxembourg.be

*Ce circuit vous est proposé
en partenariat avec le Domaine Provincial
de Mirwart /*

*Deze tocht wordt aangeboden
door het Provinciaal Domein
van Mirwart*

INFO

Oneindig groen

Natuur liefhebbers zullen zeker de uitgestrekte bossen kunnen waarderen die het dorp Mirwart omringen. Dit authentieke dorp ligt geborgen in een meander van de rivier Lhomme en strekt zich uit over een helling. Deze verbindt het reeds in de 10^{de} eeuw vermelde kasteel met de kerk. De beboste massieven zijn overal overvloedig aanwezig. Aan de voet van het dorp duiken de visvijvers op met daarachter de bossen. Deze vijvers behoren tot het Provinciaal Domein en vormen het vertrekpunt van de wandeling. Hier kunt u de bosrijke weelde van Mirwart en van de Lhomme-vallei ontdekken. Halverwege het parcours nodigt een rustplaats met adak en met barbecues u uit om even halt te houden in het bos. ●



4:00
HEURES / UUR



CHEMINS
& BOIS /
WEGEN
& BOSSEN



« BALADE DU MOULIN »



TRACE GPS TÉLÉCHARGEABLE /
DOWNLOADBARE GPS-TRACK

WWW.BEAUXVILLAGES.BE



© WBT - B. D'ALIMONTE

MIRWART



© WBT - JL FLÉMAL



© WBT - JP REMY

12 KM



© WBT - B. D'ALIRONTE



© WBT - J.L. FÉMAL

1

Massif forestier domanial:

1350 hectares de forêt de feuillus et de résineux
Openbaar bosmassief:
 1350 hectare aan bos met naald- en loofbomen

2

Bassin de la Lhomme:

Site de Grand Intérêt Biologique « Natura 2000 »
Bekken van de Lhomme:
 Groot Biologische Belang Site « Natura 2000 »

3

Périmètre d'Intérêt paysager:

Vallée de la Lhomme
Bezienswaardigheden in de buurt:
 Lhomme-vallei

4

Rocher de Marie Gobaille
Rots van Marie Gobaille

5

Étangs Saint-Roch
Saint-Roch-vijvers

6

Glacière:

Cavité Souterraine d'Intérêt scientifique
 (Hibernation de chauve-souris)

Ijskelder:

Ondergrondse wetenschappelijke ruimte
 (Overwintering van vleermuizen)

7

Château de Mirwart:

Monument et site classés

Kasteel van Mirwart:

Beschermd monument en beschermde site

8

Réserve naturelle du « Pré des Forges »:

Plaine alluviale

Natuurreserveaat van de « Pré des Forges »:

Alluviale vlakte



POINT DE DÉPART DU CIRCUIT /
STARTPUNT VAN HET CIRCUIT



RESTAURATION /
RESTAURATIE



POINT DE VUE /
UITKIJKPUNT



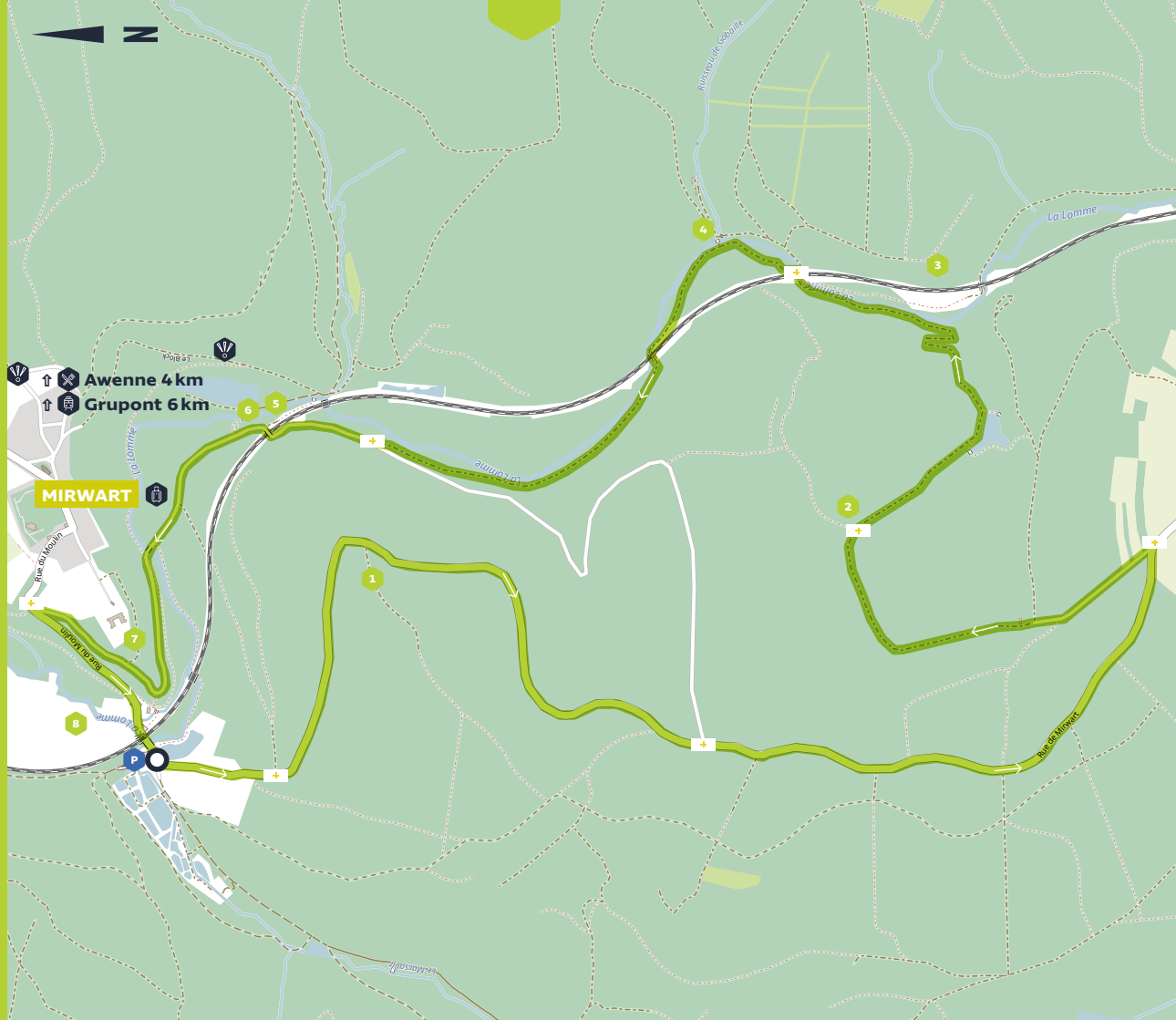
HÉBERGEMENT /
ACCOMMODATIE



GARE /
STATION



PARKING



OUR PALISEUL

Le Grand Roli & les rapides de l'Our

Le coquet village d'Our s'épanouit dans un paysage doucement façonné au fil du temps par la rivière du même nom. Enveloppé par une boucle de l'Our, d'anciennes bâtisses à l'architecture typiquement ardennaise s'organisent en plan rayonnant depuis l'église Saint-Laurent juchée sur un haut soubassement. En aval, l'Our a modelé un site pittoresque. Ici, un chaos de rochers entrave le cours de la rivière et dessinent des rapides dans un cadre verdoyant. Pour en découvrir toutes les richesses, laissez-vous guider par la balade qui vous est proposée et rafraîchissez-vous en bord de rivière ou dans l'un des restaurants du village! ●



START
ÉGLISE / KERK
RUE DE PORCHESSE
6852 OUR



8.6
KM



MODÉRÉE /
GEMIDDELD

**SYNDICAT D'INITIATIVE
DE PALISEUL**
Grand'Place, 7
6850 Paliseul
+32(0)61/28 77 37
+32(0)470/96 24 58
📍 SIPaliseul6850
www.si-paliseul.be

*Ce circuit vous est proposé
en partenariat avec le Syndicat
d'Initiative de Paliseul /
Deze tocht wordt aangeboden
door het Syndicat
d'Initiative van Paliseul*

INFO

De Grand Roli & de Our stroomversnellingen

Het hippe dorpje Our ontluikt in een landschap dat zijn in de loop der jaren gevormde glooiingen te danken heeft aan de gelijknamige rivier. Rond de op een voet gelegen Sint-Laurentkerk verspreiden zich binnen een bocht van de Our de oude gebouwen met typisch Ardense architectuur. Stroomafwaarts vormt de Our een pittoreske site. Een wildgroei aan rotsen belemmert er de rivierloop en zorgt voor verschillende stroomversnellingen in een groen kader. Laat je leiden door de voorgestelde wandeling om de volledige rijkdom te ontdekken en gun jezelf een verfrissing langs de oever van de rivier of in een van de dorpsrestaurants! ●



2:30
HEURES / UUR



SENTIERS, CHEMINS
DE CAMPAGNE, ROUTES
& BOIS / PADEN, LAND-
WEGEN, WEGEN & BOS



« GRAND ROLI »



**TRACE GPS TÉLÉCHARGEABLE /
DOWNLOADBARE GPS-TRACK**

WWW.BEAUXVILLAGES.BE



OUR



© RITA PHOTOGRAPHIE



© RITA PHOTOGRAPHIE

8.6 KM



1

1 Église Saint-Laurent:

Monument et site classés
Saint-Laurent-kerk:

Beschermd monument en beschermd site

2

2 Pont en grès schisteux

Brug in schisteus zandsteen

3

3 Périmètre d'Intérêt paysager:

Rivière de l'Our

Bezienswaardigheden in de buurt:

Our-rivier

4

4 Panorama:

Paysage de l'Ardenne

Panorama:

Landschappen van de Ardennen

6

© MARK ROSSIGNOL

© MARK ROSSIGNOL

5

Vallée de l'Our:

Site de Grand Intérêt Biologique « Natura 2000 »

Our-vallei:

Groot Biologische Belang Site « Natura 2000 »

6

Rapides de l'Our:

Site pittoresque

Stroomversnellingen van de Our:

Pittoreske site

7

Ruisseau du Roli

Beekje van de Roli

8

Roche Minguet

Minguet-rots

9

Prairie « Toup-Toup »:

Plaine alluviale préservée

« Toup-Toup »-weide:

Bewaarde alluviale vlakte



POINT DE DÉPART DU CIRCUIT /
STARTPUNT VAN HET CIRCUIT



RESTAURATION /
RESTAURATIE



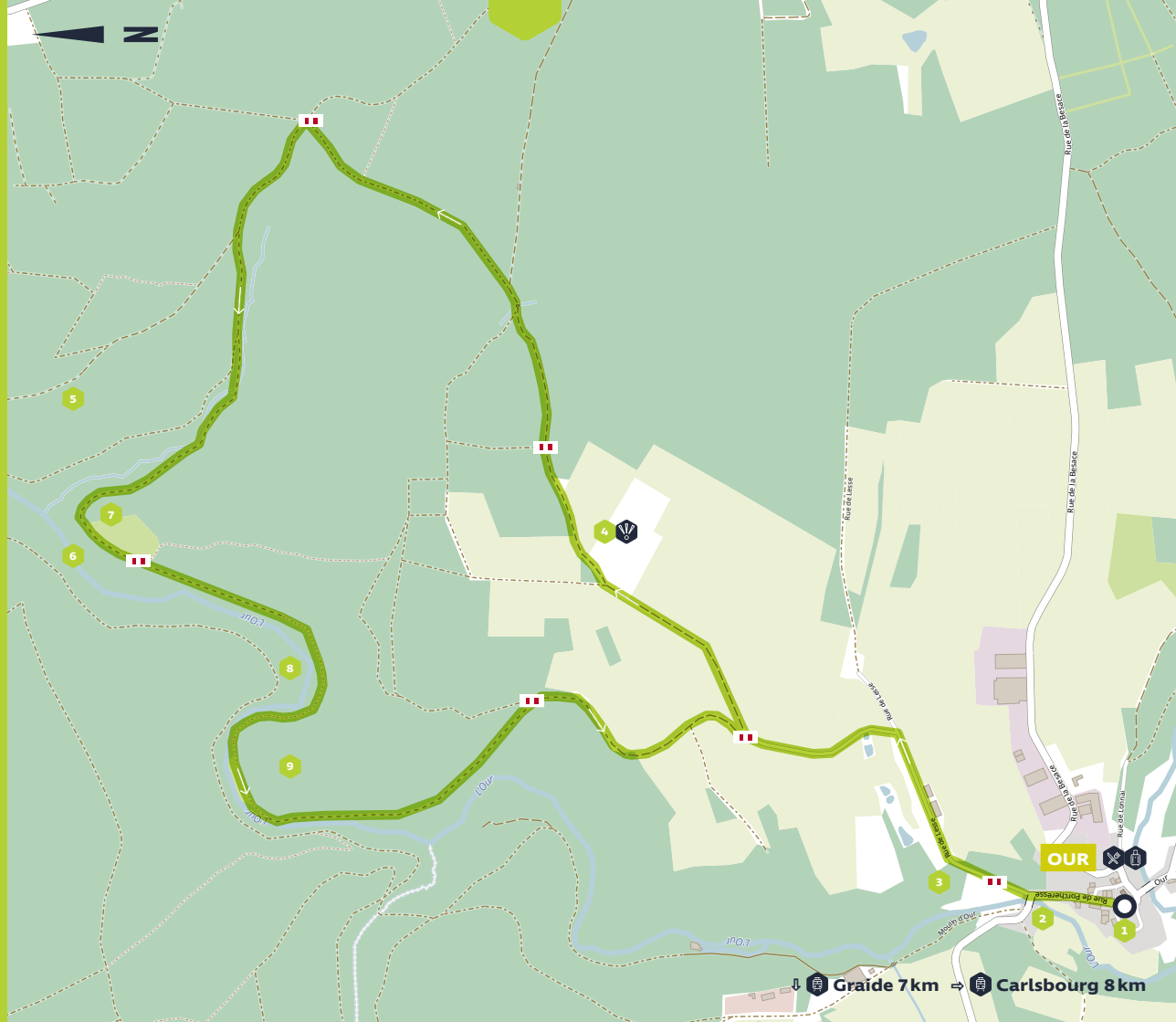
POINT DE VUE /
UITKIJKPUNT



HÉBERGEMENT /
ACCOMMODATIE



GARE /
STATION



↓ Graide 7 km → Carlsbourg 8 km



© M. LAURENT



© MARK ROSSIGNOL

LES PLUS BEAUX
VILLAGES DE
WALLONIE

BELGIQUE

LORRAINE LOTHARINGEN

Cette région de haut plateau, située au sud de l'Ardenne, est rythmée par une succession de reliefs asymétriques dénommés « cuestas » qui résultent de l'érosion différentielle du sol. Chaque cuesta est composée au nord d'un « front » correspondant à un versant court et raide ainsi que d'un « revers » au sud, qui offre un versant plus long et en pente douce. Le front domine toujours une dépression développée dans les roches plus tendres et où coule un cours d'eau. ●

Deze hoogvlakte, gelegen ten zuiden van de Ardennen, wordt getypeerd door een opeenvolging van asymmetrische reliëfs, die cuesta's worden genoemd, het resultaat van een differentieële bodemerrosie. Iedere cuesta bestaat aan de noordzijde uit een « front », een korte, steil aflopende helling, en uit een « dip-slope » of laagvlak aan de zuidkant, een langere, zacht aflopende helling. Het front domineert altijd een depressie die zich in de zachtere rot-slagen ontwikkelde en waar een waterloop stroomt. ●

- 1 CHASSEPIERRE
- 2 NOBRESSART
- 3 TORGNY



CHASSEPIERRE FLORENVILLE

Envoûtante Semois

Réputé pour son Festival International des Arts de la rue, Chassepierre séduit également par son cadre idyllique bercé par les eaux de la Semois. Un étroit vallon, des coteaux escarpés, un méandre, des étendues de prairies, le village s'inscrit dans un paysage naturel remarquable. Après avoir flâné à travers ses ruelles et admiré son église aux éclats de blancheur, démarrez la randonnée par la plaine alluviale menant à Azy. Laissez-vous ensuite envoûter par l'ambiance des méandres boisés de la Semois et les lieux-dits comme le Trou des Fées ou la Redoute de Gréa. Le circuit surplombant la rivière vous offrira quelques vues splendides! ●



START
LE BREUX
RUE DU BREUX
6824 CHASSEPIERRE



13
KM



MODÉRÉE /
GEMIDDELD

**SYNDICAT D'INITIATIVE
DE FLORENVILLE s/ SEMOIS**
Esplanade du Panorama, 1
6820 Florenville
+32 (0)61 31 12 29
www.florenville.org

*Ce circuit vous est proposé
en partenariat avec le Syndicat
d'Initiative de Florenville /
Deze tocht wordt aangeboden
door het Syndicat
d'Initiative van Florenville*

INFO

Verrassende Semois

Chassepierre geniet faam omwille van zijn Internationale Straatkunstenfestival. Maar ook zijn idyllische kader te midden van de Semoi kan zeker bekoren. Een nauwe vallei, steile hellingen, een meander, uitgestrekte weides; het dorp is onmiskenbaar gelegen in een uitzonderlijk natuurlandschap. Na door de steegjes te hebben geflaneerd en de heldere kerk te hebben aanschouwd, kunt u langs de alluviale weide richting Azy de wandeling aanvangen. Laat u vervolgens betoveren door de sfeer van de beboste meanders van de Semois en door de buurtschappen zoals de Trou des Fées of de Redoute de Gréa. Vanop het traject kijkt u neer op de rivier en geniet u van verschillende prachtige uitzichten! ●



3:30
HEURES / UUR



SENTIERS, CHEMINS
DE CAMPAGNE, ROUTES
& BOIS / PADEN, LAND-
WEGEN, WEGEN & BOS



**TRACE GPS TÉLÉCHARGEABLE /
DOWNLOADBARE GPS-TRACK**

WWW.BEAUXVILLAGES.BE



CHASSEPIERRE

© MARK ROSSIGNOL



© PIERRE-HENRI ROLAND



© RITA PHOTOGRAPHIE

13 KM



1

Église Saint-Martin (hors itinéraire 300 m):
Monument et site classés
Sint-Martinuskerk (op 300 m van het traject):
Beschermde monument en beschermd site

2

Trou des Fées et ancien moulin (hors itinéraire 300 m):
Réseau de galeries creusées dans une roche calcaire
Trou des Fées (feeënput) en oude molen (op 500 m van het traject):
Netwerk van in een kalkrots uitgehouwen galerijen

3

Forêt alluviale du Breux:
Site de Grand Intérêt Biologique « Natura 2000 »
Alluviaal bos van de Breux:
Groot Biologische Belang Site « Natura 2000 »

2

10

4

Prairies « Les Soyisses »:
Site de Grand Intérêt Biologique « Natura 2000 »
Weides « Les Soyisses »:
Groot Biologische Belang Site « Natura 2000 »

5

Îles de Laiche:
Site de Grand Intérêt Biologique « Natura 2000 »
Eilanden van Laiche:
Groot Biologische Belang Site « Natura 2000 »

6

Point de vue Bohanan
Uitzichtpunt Bohanan

7

Redoute de Gréa:
Ancien poste de guet édifié par Louis XIV
Redoute de Gréa:
Oude uitkijkpost die werd gebouwd door Lodewijk XIV van Frankrijk

8

Roche brûlée
Verbrande rots

9

Roche Lenel et son île:
Site de Grand Intérêt Biologique « Natura 2000 »
Lenel-rots en haar eiland
Groot Biologische Belang Site « Natura 2000 »

10

Panorama (hors itinéraire 500 m):
Paysage de Lorraine et boucle de la Semois
Panorama (op 500 m van het traject):
Landschap van Lorraine en lus van de Semois

POINTS D'INTÉRÊT / BEZIENSWAARDIGHEDEN


POINT DE DÉPART DU CIRCUIT /
STARTPUNT VAN HET CIRCUIT

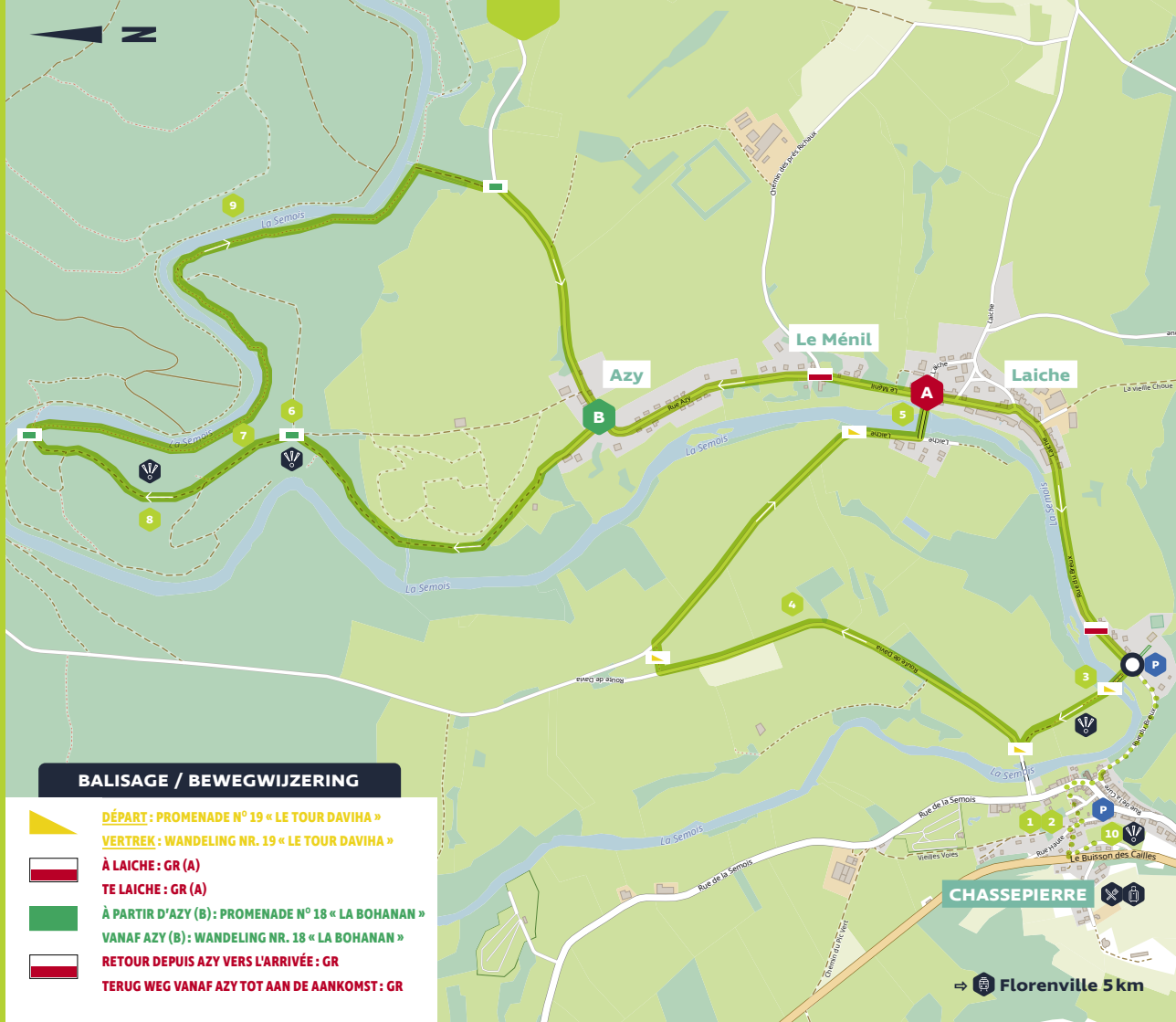

RESTAURATION /
RESTAURATIE


POINT DE VUE /
UITKIJKPUNT


HÉBERGEMENT /
ACCOMMODATIE


GARE /
STATION


PARKING



BALISAGE / BEWEGWIJZERING

-  **DÉPART : PROMENADE N° 19 « LE TOUR DAVIHA »**
-  **VERTREK : WANDELING NR. 19 « LE TOUR DAVIHA »**
-  **À LAICHE : GR (A)**
-  **TE LAICHE : GR (A)**
-  **À PARTIR D'AZY (B) : PROMENADE N° 18 « LA BOHANAN »**
-  **VANAF AZY (B) : WANDELING NR. 18 « LA BOHANAN »**
-  **RETOUR DEPUIS AZY VERS L'ARRIVÉE : GR**
-  **TERUG WEG VANAF AZY TOT AAN DE AANKOMST : GR**

 Florenville 5 km

NOBRESSART ATTERT

Entre Lorraine & Ardenne

À la lisière de l'Ardenne, Nobressart s'étire dans un hémicycle de vert tendre. Signalant le massif ardennais, la couronne sombre et boisée de la vaste forêt d'Anlier coiffe le village au nord. Au sud et à l'est, prairies et cultures annoncent les paysages doucement vallonnés de Lorraine. Dans le village, les fermes pour la plupart jointives se parent d'un enduit coloré typiquement lorrain donnant à l'ensemble une impression de grande douceur. Cette courte et agréable balade vous conduira à travers un paysage champêtre vers la chapelle Notre-Dame et son vaste panorama sur la première cuesta lorraine! ●



START
CENTRE / CENTRUM
RUE DU CENTRE
6717 NOBRESSART



5
KM



FACILE /
GEMAKKELIJK

SYNDICAT D'INITIATIVE DU VAL D'ATTERT

Voie de la Liberté, 107
6717 Attert
+32(0)63/23 62 88

www.attert-tourisme.be

*Ce circuit vous est proposé
en partenariat avec le Syndicat
d'Initiative du Val d'Attart /
Deze tocht wordt aangeboden
door het Syndicat
d'Initiative van Val d'Attart*

INFO

Tussen Lorraine & Ardenne

A n de rand van de Ardennen rekt Nobressart zich uit in een half-rond van zacht groen. Ten noorden van het dorp luidt het donkere en grote bos van Anlier het Ardense massief in. Ten zuiden en in het oosten kondigen velden en gewassen de zacht glooiende landschappen van Lotharingen aan. De grotendeels gezamenlijke boerderijen van het dorp kennen een kleurrijke pleisterlaag, typisch voor deze streek. Het bezorgt het geheel een zeer zachte uitstraling. Deze korte en aangename wandeling leidt u door het landschap naar de Onze-Lieve-Vrouw-kapel en haar weidse panorama op de eerste Lotharingse cuesta! ●



1:30
HEURES / UUR



CHEMINS, ROUTES
DE CAMPAGNE & BOIS /
WEGEN, PLATTELANDS-
WEGEN & BOS



TRACE GPS TÉLÉCHARGEABLE /
DOWNLOADBARE GPS-TRACK

WWW.BEAUXVILLAGES.BE



NOBRESSART



5 KM



1

Ancien lavoir
Oude wasplaats

2

Ancienne carrière:
Site de Grand Intérêt Biologique « Natura 2000 »
Oude steengroeve:
Groot Biologische Belang Site « Natura 2000 »

3

Burgknapp:
Enceinte circulaire à rôle défensif perchée
sur un éperon rocheux
Burgknapp:
Cirkelvormige verdedigingswal
op een rotsachtige uitloper

4

4

Ancienne voie du tram:
Arlon-Martelange
Oud tramspoor:
Aarlen-Martelange

5

Forêts indigènes de feuillus:
Site de Grand Intérêt Biologique « Natura 2000 »
Inheemse bossen met loofbomen:
Groot Biologische Belang Site « Natura 2000 »

6

Chapelle Notre-Dame et arbre remarquable:
Tilleul à petites feuilles
Onze-Lieve-Vrouw-Kapel en opmerkelijke boom:
Winterlinde

7

Panorama:
Paysage et première « côte » lorraine,
appelée cuesta Sinémurienne
Panorama:
Landschap en eerste Lotharingse « kust »,
ook wel cuesta Sinémurienne genaamd

8

Prairies humides:
Site de Grand Intérêt Biologique « Natura 2000 »
Vochtige weides:
Groot Biologische Belang Site « Natura 2000 »

N87



POINT DE DÉPART DU CIRCUIT /
STARTPUNT VAN HET CIRCUIT



RESTAURATION /
RESTAURATIE



POINT DE VUE /
UITKIJKPUNT



HÉBERGEMENT /
ACCOMMODATIE



GARE /
STATION



PARKING



NOBRESSART

Habay 8 km

Arlon 11 km

⇒  Attert 6 km

TORGNY ROUVROY

Une Cuesta aux airs de Provence

A dossé au versant sud d'une cuesta (côte), Torgny bénéficie d'un microclimat privilégié. Il y règne comme un petit air de Provence. Les teintes dorées des façades, les toits de tuiles rouges et les vignobles renforcent cette impression. Entre massif forestier, vastes campagnes et patrimoine en pierre du pays, vous pourrez découvrir à votre rythme toutes les qualités de cette pépite du Sud. Saviez-vous que la première réserve naturelle qui fut créée en Belgique se trouve à Torgny? On y retrouve une faune et une flore de type... méditerranéennes. Quand on vous dit que ce beau village vaut sacrément le détour! ●



**SYNDICAT D'INITIATIVE
LE MÉRIDIONAL**
Place Albert Paul, 6
6767 Torgny
+32(0)63/57 83 81
www.torgny.be

*Ce circuit vous est proposé
en partenariat avec le Syndicat
d'Initiative Le Méridional /
Deze tocht wordt aangeboden
door het Syndicat
d'Initiative Le Méridional*

INFO

Een cuesta waar u zich in de Provence waant

Dankzij zijn zuidelijke ligging tegen een cuesta (kust) kent Torgny een geprivilegieerd microklimaat. Men waant er zich al snel in de Provence, een gevoel dat nog versterkt wordt door de gevels met gouden schijn, de rode dakpannen en de wijngaarden. Tussen het bosrijke massief, uitgestrekte landschappen en erfgoed in plaatselijke steen ontdekt u op uw eigen ritme de sterke kanten van dit zuiderse juweeltje. Wist u dat het eerste natuurreservaat van België in Torgny ligt? U vindt er fauna en flora van... middellands karakter. Moet het nog gezegd dat dit prachtige dorpje de omweg meer dan waard is? ●



**TRACE GPS TÉLÉCHARGEABLE /
DOWNLOADBARE GPS-TRACK**

WWW.BEAUXVILLAGES.BE



TORGNY

© RITA PHOTOGRAPHIE



© RITA PHOTOGRAPHIE



© PBWW

7.8 KM



1

1

Ermitage et alignement d'arbres remarquables:

Tilleuls à grandes feuilles (21)

Kluizenaarswoning en verzameling opmerkelijke bomen:*Zomerlinden (21)*

2

Croix des Aisements**Aisements Kruis**

3

Zone de haies remarquables:

Haies mélangées (Prunellier, Aubépines...)

Zone met opmerkelijke hagen:*Gemengde hagen (Sleedoorn, Meidoorns...)*

4

Ruisseau de Radru:

Site de Grand Intérêt Biologique « Natura 2000 »

Beekje Radru:*Groot Biologische Belang Site « Natura 2000 »*

7

© MARK ROSSIGNOL

© MARK ROSSIGNOL

5

Hêtraie à aspérule odorante:

Plante utilisée pour la confection du Maitrank (Boisson locale)

Site de Grand Intérêt Biologique « Natura 2000 »

Beukenbos met lievevrouwebedstro:*Plant gebruikt voor de bereiding van Maitrank (Plaatselijke drank)**Groot Biologische Belang Site « Natura 2000 »*

6

Cuesta « bajocienne »:

Relief alternant une côte raide (front) et une pente douce (revers)

« Bajociaanse » cuesta:*Reliëf met steile kant (voorzijde) en een zachte helling (achterzijde)*

7

Réserve naturelle Raymond Mayné:

Première réserve naturelle de Belgique

Natuurreservaat Raymond Mayné:*Eerste Belgische natuurreservaat*

8

Vignobles**Wijngaarden**

9

Ancien lavoir:

Monument classé

Oude wasserij:*Beschermd monument*

10

Périmètre d'Intérêt paysager:*Sur la totalité du parcours!***Bezienswaardigheden in de buurt:***Langs het volledige traject!*



POINT DE DÉPART DU CIRCUIT /
STARTPUNT VAN HET CIRCUIT



RESTAURATION /
RESTAURATIE



POINT DE VUE /
UITKIJKPUNT



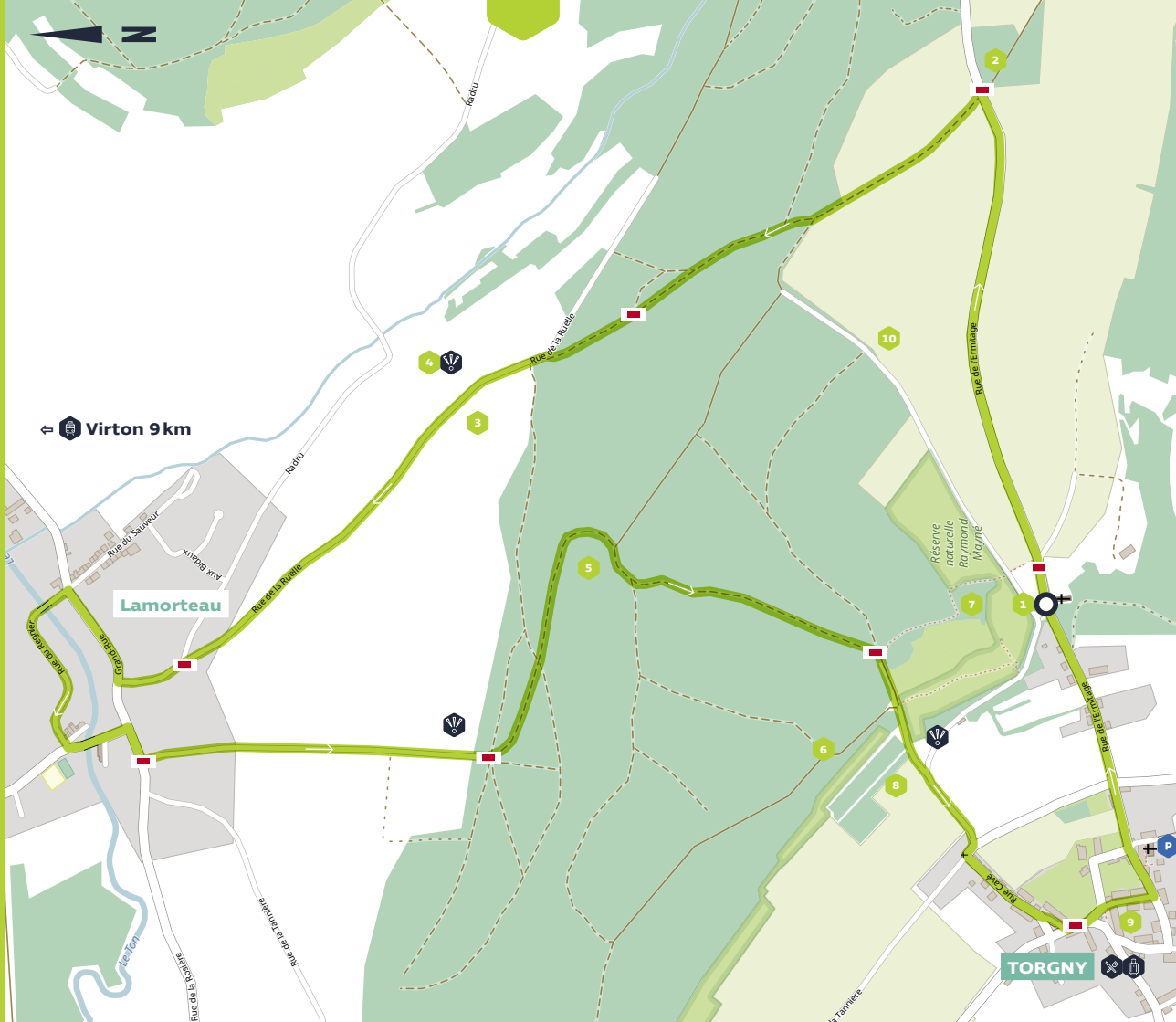
HÉBERGEMENT /
ACCOMMODATIE



GARE /
STATION



PARKING





DESTINATION WALLONIE, TOUT POUR S'ÉVADER!
WALLONIË EN DE ARDENNEN, ZÓVEEL TE BELEVEN!

S'ÉGARER POUR MIEUX... SE RETROUVER

Vous rêvez de balades bucoliques, de précieux moments de ressourcement et de détente, de découvertes, d'aventures? Vivez vos plus belles escapades nature en Wallonie! ●

WWW.VISITWALLONIA.BE/FR

ONTSNAPPEN AAN DE DRUKTE EN... JE VLEUGELS UITSLAAN

Droom je van idyllische wandelingen, van kostbare momenten van herbronning en ontspanning, van ontdekkingen en avonturen? Ontdek al onze natuurbelevissen in Wallonië. ●

WWW.VISITWALLONIA.BE/NL

VISIT
Wallonia
.be



S'égarer pour mieux ...

se retrouver

Destination Wallonie,
tout pour s'évader!



© VISIT WALLONIA



© VISIT WALLONIA



© VISIT WALLONIA

VISITWALLONIA.BE

Belgique
Wallonie

Destination nature
Beleef de natuur

© WBT - Olivier Legardien

Natuurlijk
Wallonie
Destination nature

Plus de 200 **Explorations** grandeur nature,
à vivre sur walloniebelgiquetourisme.be
Ontdek meer dan 200 **tips** in Wallonië en de Ardennen
op walloniebelgietoerisme.be



REJOIGNEZ-NOUS SUR FACEBOOK & INSTAGRAM!

POUR PARTAGER VOS IMPRESSIONS,
VOS EXPÉRIENCES DE PROMENADES
OU DE VISITES DANS LES BEAUX VILLAGES,
OU SIMPLEMENT POUR SUIVRE NOTRE ACTUALITÉ!




KOM ERBIJ OP FACEBOOK & INSTAGRAM!

OM UW INDRUKKEN EN ERVARINGEN
TIJDENS UW WANDELINGEN
OF BEZOEKJES AAN DE MOOIËS DORPEN TE DELEN,
OF GEWOON OM ONZE ACTUALITEIT TE VOLGEN!





© MET - B. DIAMONTE



© MAPLE ROSSIGNOL



RANDONNÉES / WANDELINGEN AUTOUR DES PLUS BEAUX VILLAGES DE WALLONIE

La **Nature** à portée de main
Natuur binnen handbereik



LES PLUS BEAUX
VILLAGES DE
WALLONIE
BELGIQUE



Les Plus Beaux Villages de Wallonie
Rue Haute 7
B-5332 Crupet (Assesse)

+32 (0) 83 65 72 40
info@beauxvillages.be
www.beauxvillages.be



Éditeur responsable // Alain Collin // Rue Kefer 5/42 // B-5100 Namur
Design & mise en page // Mathieu Rütimann // www.pepup.be
Ce livret bénéficie du soutien du Commissariat Général au Tourisme.

Verantwoordelijke uitgever // Alain Collin // Rue Kefer 5/42 // B-5100 Namur
Design & Lay-out // Mathieu Rütimann // www.pepup.be
Deze gids kwam tot stand met de steun van het Commissariat-generaal voor Toerisme.