

**PLATEAU LIMONEUX HENNUYER**  
HENEGOUWS LEEMLATEAU

**PLATEAU LIMONEUX BRABANÇON**  
BRABANTS LEEMLATEAU

**HESBAYE**  
HASPENGOUW

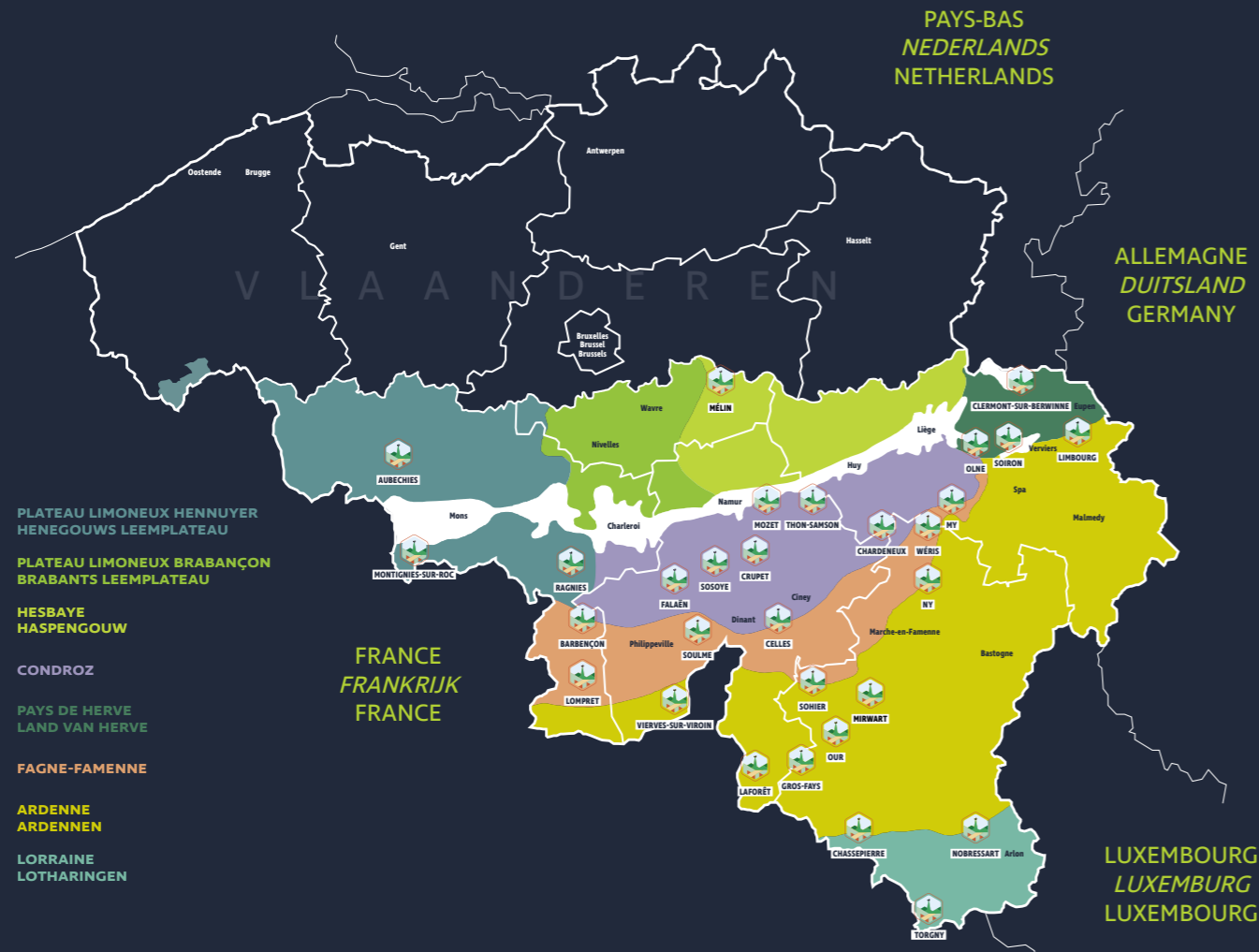
**CONDROZ**

**PAYS DE HERVE**  
LAND VAN HERVE

**FAGNE-FAMENNE**

**ARDENNE**  
ARDENNEN

**LORRAINE**  
LOTHARINGEN



PAYS-BAS  
NEDERLANDS  
NETHERLANDS

ALLEMAGNE  
DUITSLAND  
GERMANY

FRANCE  
FRANKRIJK  
FRANCE

LUXEMBOURG  
LUXEMBURG  
LUXEMBOURG

**LES PLUS BEAUX VILLAGES DE WALLONIE • SOMMAIRE**  
**DE MOOISTE DORPES VAN WALLONIË • INHOUD**

**PLATEAU LIMONEUX HENNUYER**  
**HENEGOUWS LEEMLATEAU**

**10**

Aubechies **15 KM** 12  
Montignies-sur-Roc **13 KM** 16  
Ragnies **9.5 KM** 20

**HESBAYE**  
**HASPENGOUW**

**24**

Mélin **9.5 KM** 26

**CONDROZ**

**30**

Celles **12.5 KM** 32  
Chardeneux **10.5 KM** 36  
Crupet **8.2 KM** 40  
Falaën **9 KM + VARIANTE DE / VARIANT VAN 3 KM** 44  
Mozet **9 KM + VARIANTE DE / VARIANT VAN 2.5 KM** 48  
Sosoie **9 KM** 52  
Thon-Samson **8 KM** 56

**PAYS DE HERVE**  
**LAND VAN HERVE**

**60**

Clermont-sur-Berwinne **14.3 KM** 62  
Limbourg **11 KM** 66  
Olné **9 KM** 70  
Soiron **13.5 KM** 74

**FAGNE-FAMENNE**

**78**

Barbençon **10.5 KM** 80  
Lompret **13.2 KM** 84  
My **11 KM** 88  
Ny **11.5 KM** 92  
Sohier **10 KM** 96  
Soulme **7.5 KM** 100  
Vierves-sur-Viroin **16 KM** 104  
Wéris **11.3 KM** 108

**ARDENNE**  
**ARDENNEN**

**112**

Gros-Fays **10.5 KM** 114  
Laforêt **12.5 KM** 118  
Mirwart **12 KM** 122  
Our **8.6 KM** 126

**LORRAINE**  
**LOTHARINGEN**

**130**

Chassepierre **13 KM** 132  
Nobressart **5 KM** 136  
Torgny **7.8 KM** 140



## LES PLUS BEAUX VILLAGES DE WALLONIE... LA NATURE À PORTÉE DE MAIN...

Les randonnées proposées dans ce guide vous font découvrir la diversité des paysages qui constituent l'écrin de nos « Plus Beaux Villages Wallons ».

Ce petit monde rural qui suscite en nous tant d'émotions, de nostalgie parfois, mais aussi de curiosité, d'espérance même... il vous attend sans impatience car il a toujours eu conscience de la dimension capitale du temps.

Alors, au cours de vos balades, prenez précisément le temps de respirer et de savourer ces espaces de quiétude et de sérénité, et puis apprenez aussi à distinguer à nouveau ces bocages herviens, ces ondulations condruziennes, ces reliefs boisés de l'Ardenne, ces plateaux limoneux fertiles, ces cuestas de Lorraine... Vous y retrouverez des valeurs d'authenticité, d'enracinement parfois, de spontanéité peut-être et, nous vous le souhaitons, d'émerveillement.

Tout est là... à portée de main. ●



© WBT - D. SAMYN

## DE MOOISTE DORPEN VAN WALLONIË... NATUUR BINNEN HANDBEREIK...

Met de wandeltochten uit deze gids ontdekt u de diversiteit van de landschappen die het decor vormen van onze « mooiste dorpen van Wallonië ».

*Dit landelijke gebied vervult ons met zoveel emoties, nostalgie, nieuwsgierigheid, romantiek en zelfs hoop. Het gegeven van tijd heeft hier steeds een centrale rol gespeeld, logisch dus dat dit gebied zonder ongeduld op uw komst wacht.*

*Neem tijdens uw wandelingen ruim de tijd om deze oases van rust en van kalmte via al uw zintuigen tot u te nemen en (her)ontdek de wouden van Herve, de golvingen van de Condroz, de beboste reliëfs van de Ardennen, de vruchtbare leemplateaus, de « cuesta »-heuvelschappen van Lotharingen... Welke waarden u er zult aantreffen? Authenticiteit, bij wijlen afkomst, wie weet spontaniteit, en hopelijk zelfs verwondering.*

Kortom : alles... binnen handbereik. ●



© WBT - P. PAUQUAY



© WBT - JP REMY



## LES PLUS BEAUX VILLAGES DE WALLONIE

Synonyme, depuis sa création en 1994, de qualité, de convivialité, de sociabilité et de partage, l'association chapeaute aujourd'hui un réseau de 30 villages labellisés pour lesquels elle impulse des projets et activités aussi diversifiés que novateurs, et ceci avec l'aide des habitants de ces villages, des pouvoirs publics et des associations locales.

Qu'il s'agisse d'évènements ponctuels ou d'actions s'inscrivant dans le long terme, ceux-ci prennent appui sur l'élément qui confère à tous ces lieux d'émotion un caractère unique: un patrimoine rural remarquable.

Un patrimoine que chaque village décline sous autant de composantes que sont le bâti bien sûr, le paysage mais aussi les traditions et les saveurs locales.

Les Plus Beaux Villages de Wallonie, c'est une autre manière de découvrir la Wallonie, plus intime, plus subtile. ●



© PIERRE-HENRI ROLAND

## DE MOOISTE DORPEN VAN WALLONIË

Sinds de oprichting in 1994 staat het initiatief synoniem voor kwaliteit, gezelligheid, sociaal engagement en het delen van ervaringen. De vereniging « De Mooiste Dorpjes van Wallonië » overkoepelt een netwerk van 30 dorpen bekroond met dit label, die door de vereniging via veelzijdige, innovatieve projecten en activiteiten gestimuleerd worden, met de hulp van de inwoners van deze dorpen, van de overheden en van de plaatselijke verenigingen.

Of het nu om eenmalige evenementen gaat of om langetermijnacties, ze hebben allemaal één ding gemeen dat aan al deze sfeervolle plaatsen een uniek karakter verleent: een opmerkelijk landelijk erfgoed.

Een erfgoed dat in ieder dorp gestalte krijgt in evenveel elementen: vanzelfsprekend behoren hiertoe de gebouwen, het landschap, maar ook de tradities en de plaatselijke specialiteiten.

De Mooiste Dorpjes van Wallonië toont hoe je Wallonië op een intiemere, subtielere manier kunt ontdekken. ●



© OLIVIER LAUBLIN



BEAUX VILLAGES DE WALLONIE AU PRYS DES LAÏCS

© RITA PHOTOGRAPHIE





## CONSEILS PRATIQUES

Voici quelques petits conseils utiles avant d'enfiler vos chaussures pour profiter pleinement des randonnées qui vous sont proposées et vous régaler de la nature! ●

### AVANT DE PARTIR



Prévoyez un équipement adéquat avec de bonnes chaussures et une veste en cas de pluie,



Dans votre sac, n'oubliez pas d'emporter de l'eau et de quoi manger,



Vérifiez la météo afin de connaître le temps annoncé,



En période de chasse, les promenades ne sont pas toujours accessibles. Respectez les dates des battues et renseignez-vous auprès des Offices du Tourisme et Communes.

### SUR LE TERRAIN



Préservez la faune et la flore et emportez vos déchets,



Ne quittez pas les sentiers et tenez votre chien en laisse,



Respectez la signalisation et les aménagements,



Pour les traversées de voirie, empruntez les passages pour piétons.

## PRAKTISCHE TIPS

Voorordat u uw schoenen aantrekt en ten volle geniet van de natuur en van de wandeltochten die we voorstellen, geven we u enkele handige tips. ●

### VÓÓR UW VERTREK



Zorg voor de juiste uitrusting met stevig schoeisel en een jas voor als het regent,



Vergeet ook geen water en eten mee te nemen,



Controleer het weerbericht om te weten welk weer het wordt,



Tijdens het jachtseizoen zijn de wandelingen niet altijd toegankelijk. Respecteer de data van de drijfjacht en informeer u bij de Gemeente en de Dienst voor Toerisme.

### TER PLAATSE



Draag zorg voor de fauna en flora en laat geen afval achter,



Blijf op de paden en hou uw hond aan de leiband,



Respecteer de bewegwijzering en de voorzieningen,



Gebruik de voetgangersoversteekplaatsen als u een weg moet oversteken.







© MARK ROSSIGNOL



© MARK ROSSIGNOL

**PLATEAU LIMONEUX HENNUYER**  
**HENEGOUWS LEEMPLATEAU**

Situé au nord-ouest de la Wallonie, cet ensemble paysager regroupe les territoires du Hainaut s'étendant de part et d'autre de la plaine de la Haine. Le plateau limoneux hennuyer, comme les autres régions limoneuses, présente un relief doux et uniforme composé de plaines et de bas plateaux parcourus par de nombreuses vallées à fond plat. Seul le « Pays des Collines », situé au nord-est du Tournaisis, se singularise dans cette région paysagère par son aspect vallonné et bocager. Celui-ci fait encore exception avec des villages de plus petites dimensions couplés à un habitat majoritairement dispersé dans un paysage où les prairies, émaillées de haies vives, supplantent les cultures. Cette organisation spatiale correspond à la structure paysagère du bocage, malheureusement en état de dégradation aujourd'hui. ●

De dit landschap situeert zich in het noordwesten van Wallonië, het groepeert de grondgebieden van Henegouwen die zich aan weerszijden van van de Hene-rivier uitstrekken. Net als de andere leemstreken vertoont het plateau van de Henegouwse leemstreek een zacht, gelijkmatig reliëf dat samengesteld is uit vlaktes en lage plateaus, doorkruist door talrijke valleien met een platte kom. Alleen de « Pays des Collines » (land van de heuvels), ten noordoosten van Doornik, onderscheidt zich binnendezelandschapelijke regio door zijn golvende en bosrijke valleien. Hier zijn de dorpen kleiner van omvang en gekoppeld aan een habitat die grotendeels verspreid ligt in een landschap waar weilanden, omzoomd door hagen, de velden en akkers vervangen. Deze ruimtelijke indeling komt overeen met een coulisselandschap, dat op vandaag jammer genoeg aan het verdwijnen is. ●

- 1 AUBECHIES
- 2 MONTIGNIES-SUR-ROC
- 3 RAGNIES



© YOSHIMURA



LES PLUS BEAUX  
VILLAGES DE  
WALLONIE

BELGIQUE



# AUBECHIES BELŒIL

Une randonnée dans le temps

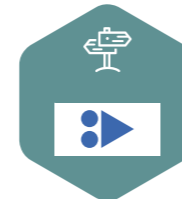
Dans un horizon de cultures et de prairies où le regard s'évade, le village d'Aubechies se déploie dans un cadre particulièrement bucolique. Au fil de la balade vous découvrirez le charme typiquement campagnard et pittoresque de la région. Patrimoine naturel et bâti ponctuent le parcours. La vaste forêt de Belœil et l'original Bois rond, le parc du château des Princes de Ligne et l'ancienne Chaussée romaine vous attendent. Terminez votre découverte par la visite de l'Archéosite avec l'impression d'avoir fait un bond dans le temps! ●



OFFICE DU TOURISME  
DE BELŒIL  
Rue de la Hunelle, 12  
7972 Belœil  
+32(0)69/68 95 16  
[www.beloeil.be](http://www.beloeil.be)

Ce circuit vous est proposé  
en partenariat avec l'Office du Tourisme  
de Belœil /  
Deze tocht wordt aangeboden  
door de Dienst voor Toerisme  
van Belœil

INFO



TRACE GPS TÉLÉCHARGEABLE //  
DOWNLODBARE GPS-TRACK

[WWW.BEAUXVILLAGES.BE](http://WWW.BEAUXVILLAGES.BE)

Een wandeling doorheen de tijd

Met zijn eindeloze zicht op culturen en weilanden strekt het dorp Aubechies zich uit in een uitermate bucolisch of landelijk kader. Aan het einde van de wandeling onthult zich de typisch landelijke en pittoreske charme van de streek. Tijdens de tocht treft u natuurlijk en gebouwd erfgoed aan. Daarnaast wachten u het uitgestrekte bos van Belœil en het originele « Bois rond », het park van het kasteel van de Princes de Ligne en de oude Romeinse steenweg. Sluit uw ontdekkingsstocht af met het bezoek aan de Archéosite, waarbij u de indruk krijgt terug te keren in de tijd! ●



AUBECHIES

© WBT - B. D'ALIMONTE




© RITA PHOTOGRAPHIE



© RITA PHOTOGRAPHIE



15 KM



**1** Archéosite® et Musée d'Aubechies-Belœil  
*Archéosite® en Museum van Aubechies-Belœil*

**2** Église Saint-Géry et Gîte Ajiste  
*Sint-Géry Kerk en Huisje Ajiste*

**3** Route paysagère du Parc Naturel des Plaines de l'Escaut  
Panneau didactique  
*Landschapsroute van het Natuurpark Scheldevlakten: Didactisch bord*

**4** Arbres remarquables:  
Ifs communs (2)  
*Opmerkelijke bomen: Gemeenschappelijke taxusbomen (2)*

POINTS D'INTÉRÊT / BEZIENSWAARDIGHEDEN

**5** **Panorama:**  
Paysage du Plateau Limoneux Hennuyer  
*Panorama:*  
Landschap van het Henegouwse Leemplateau

**6** **Forêt de Belœil:**  
Site de Grand Intérêt Biologique « Natura 2000 »  
*Bos van Belœil:*  
Groot Biologische Belang Site « Natura 2000 »

**7** **Parc et Château de Belœil:**  
Patrimoine exceptionnel de Wallonie  
*Park en Kasteel van Belœil:*  
Uitzonderlijk Waals Erfgoed

**8** **Bois rond**  
*Rond hout*

**9** **Ancienne Chaussée romaine:**  
Bavay-Blicquy-Velzeke  
*Oude Romeinse steenweg:*  
Bavay-Blicquy-Velzeke

**10** **Périmètre d'intérêt paysager:**  
Ruisseau du Secours de la Dendre  
*Bezienswaardigheden in de buurt:*  
Riviertje Secours de la Dendre



POINT DE DÉPART DU CIRCUIT / STARTPUNT VAN HET CIRCUIT



RESTAURATION / RESTAURATIE



POINT DE VUE / UITKIJKPUNT



HÉBERGEMENT / ACCOMMODATIE



GARE / STATION



PARKING





# MONTIGNIES-SUR-ROC HONNELLES

Entre deux rivières jumelles

**A**u départ du charmant village de Montignies-sur-Roc, cet itinéraire tangué entre les vallées de la Petite et de la Grande Honnelle. Ces deux rivières jumelles ont façonné des paysages singuliers et verdoyants où l'eau est omniprésente. Tout au long du parcours, moulins et anciennes brasseries nous rappellent le temps où l'eau était un vecteur économique important dans la région. Situé à proximité, n'hésitez pas à vous rendre au « Caillou-qui-Bique », une roche vieille de plusieurs millions d'années, véritable attraction pour les amoureux de légende et de nature! ●

**START**  
PLACE FULGENCE MASSON  
7387 MONTIGNIES S/ ROC

**13**  
KM

**MODÉRÉE / GEMIDDELD**

**MAISON DU PARC NATUREL DES HAUTS-PAYS**  
Rue des Jonquilles, 24  
7387 Honnelles  
+32(0)65/46 09 38  
[www.pnhp.be](http://www.pnhp.be)

*Ce circuit a été réalisé par le Parc Naturel des Hauts-Pays et le Département Nature & Forêt / Dit traject werd aangelegd door het natuurpark Hooglanden, en de Departement Natuur & Bos*

INFO

Tussen twee tweelingrivieren

**V**ertrekkende vanuit het charmante dorpje Montignies-sur-Roc kronkelt dit traject tussen de valleien van de Kleine en de Grote Honnelle. Beide tweelingrivieren hebben tot unieke en weelderige landschappen geleid waar water alomtegenwoordig is. De molens en oude brouwerijen langs het volledige parcours doen ons terugdenken aan tijden waarin water een belangrijk economisch instrument vormde in deze streek. Aarzel zeker niet om de vlakbij gelegen « Caillou-qui-Bique » te bezoeken, een miljoenen jaren oude rots en een ware attractie voor liefhebbers van legendes en natuur! ●

**4:00**  
HEURES / UUR

CHEMINS DE CAMPAGNE & BOIS / WEGEN EN LANDWEGEN

N2000



**TRACE GPS TÉLÉCHARGEABLE / DOWNLOADBARE GPS-TRACK**

[WWW.BEAUXVILLAGES.BE](http://WWW.BEAUXVILLAGES.BE)



MONTIGNIES-SUR-ROC

© MARK ROSSIGNOL



© RITA PHOTOGRAPHIE



© WBT - O. LEGARDIEN





© CHÉLAINÉ AUDIN

**1** **Place Fulgence Masson:**  
Alignement d'arbres remarquables (Tilleuls et platanes)  
**Fulgence Masson Plein:**  
Opstelling van opmerkelijke bomen (Lindebomen en platanen)

**2** **Bois et Château-ferme de Rampemont:**  
Site de Grand Intérêt Biologique « Natura 2000 »  
**Bos en kasteelhoeve van Rampemont:**  
Groot Biologische Belang Site « Natura 2000 »

**3** **Arbres et alignement remarquables:**  
Drève de Tilleuls à grandes feuilles (332 sujets)  
**Opmerkelijke bomen en opstelling:**  
Dreef met zomerlinden (332 stuks)



© MARK ROSSIGNOL

**4** **Bois d'Angre et Vallée de la Grande Honnelle:**  
Site de Grand Intérêt Biologique « Natura 2000 »  
**Bos van Angre en Vallei van de Grote Honnelle:**  
Groot Biologische Belang Site « Natura 2000 »

**5** **« Caillou qui bique » (hors itinéraire à 1,5 km):**  
Site pittoresque au relief mouvementé  
**« Caillou qui bique » (op 1,5 km van het traject):**  
Pittoreske site met sterk afwisselend reliëf

**6** **Maison du Parc naturel des Hauts-Pays**  
**Huis van het natuurpark Hooglanden**

**7** **Panorama:**  
Paysage du Plateau Limoneux Hennuyer  
**Panorama:**  
Landschap van het Henegouwse Leemplateau

**8** **Vallée de la Petite Honnelle:**  
Site de Grand Intérêt Biologique « Natura 2000 »  
**Vallei van de Kleine Honnelle:**  
Groot Biologische Belang Site « Natura 2000 »



POINT DE DÉPART DU CIRCUIT / STARTPUNT VAN HET CIRCUIT



RESTAURATION / RESTAURATIE



POINT DE VUE / UITKIJKPUNT



HÉBERGEMENT / ACCOMMODATIE



POINT INFO TOURISME / TOERISTISCH INFO



GARE / STATION



PARKING





# RAGNIES THUIN

## Au détour de paysages champêtres

Au détour de paysages champêtres répondant aux doux noms de Blanchamps, Cocriamont, Gravelotte, champs du Marais, se détache le beau village de Ragnies. Entre ses grosses fermes au passé chargé d'histoire et son habitat traditionnel mélangeant pierres calcaires et briques, Ragnies vous séduira à coup sûr ! Pour suivre cette randonnée dans la campagne hennuyère. Au sommet d'une ondulation se dessinent la silhouette de l'imposant Château du Fosteau et les longues vues qui se perdent dans le paysage. ●



START  
PLACE DU VILLAGE  
6532 RAGNIES



9.5  
KM



FACILE /  
GEMAKKELIJK



3:00  
HEURES / UUR



ROUTES & CHEMINS  
DE CAMPAGNE /  
WEGEN  
EN LANDWEGEN



ABSENCE DE BALISAGE /  
GEEN BEWEGWIJZERING  
AANWEZIG

### OFFICE DU TOURISME DE THUIN

Place Albert 1<sup>er</sup>, 2  
6530 Thuin  
+32(0)71/59 54 54

[www.tourisme.thuin.be](http://www.tourisme.thuin.be)

*Ce circuit vous est proposé  
en partenariat avec l'Office du Tourisme  
de Thuin /*

*Deze tocht wordt aangeboden  
door de Dienst voor Toerisme  
van Thuin*

INFO



TRACE GPS TÉLÉCHARGEABLE //  
DOWNLOADBARE GPS-TRACK

[WWW.BEAUXVILLAGES.BE](http://WWW.BEAUXVILLAGES.BE)

## Tussen prachtige landschappen

Tussen prachtige landschappen met charmant klinkende namen zoals Blanchamps, Cocriamont, Gravelotte en het Champs du Marais ontrekt zich het mooie dorpje Ragnies. Ragnies zal u met zijn indrukwekkende boerderijen boordevol geschiedenis en zijn traditionele woningen uit kalksteen en baksteen ongetwijfeld bekoren ! Vervolg uw tocht door het Henegouwse platteland. Bovenop een glooiing tekenen zich de contouren af van het indrukwekkende Kasteel van Fosteau en verdwalen de verre uitzichten in het landschap ! ●



© YOSHIMURA

RAGNIES



© RITA PHOTOGRAPHIE



© RITA PHOTOGRAPHIE



9.5 KM



1

© RITA PHOTOGRAPHIE

6

© YOSHIMURA

1

**Église romane Saint-Martin:**  
Arbre remarquable (Tilleul à grandes feuilles)  
**Romaanse kerk van Saint-Martin:**  
Opmerkelijke boom (zomerlinde)

2

**Périmètre d'intérêt paysager:**  
Ferme de la Cour (Distillerie de Biercée)  
et ses environs  
**Bezienswaardigheden in de buurt:**  
Hoeve van het Hof (Distilleerderij van Biercée)

POINTS D'INTÉRÊT / BEZIENSWAARDIGHEDEN

3

**Parc du Château Semal:**  
Arbres remarquables (5)  
dont Ginkgo biloba  
**Park van het Kasteel Semal:**  
Opmerkelijke bomen (5)  
waaronder Japanse notenboom

4

**Ferme du chêne:**  
Jardin de plantes d'inspiration médiévale  
**Boerderij van de eik:**  
Middeleeuwse plantentuin

5

**Bois des Agaises:**  
Site de Grand Intérêt Biologique « Natura 2000 »  
**Bos van Agaises:**  
Groot Biologische Belang Site « Natura 2000 »

6

**Parc et Château du Fosteau:**  
Monument et site classés  
**Park en Kasteel van Fosteau:**  
Beschermd monument en beschermd site

7

**Panorama:**  
Paysage du Plateau Limoneux Hennuyer  
**Panorama:**  
Landschap van het Henegouwse Leemplateau

8

**Vallon de la Biesmelle (hors itinéraire à 1km):**  
Site de Grand Intérêt Biologique « Natura 2000 »  
**Vallei van Biesmelle (op 1km van het traject)**  
Groot Biologische Belang Site « Natura 2000 »

POINT DE DÉPART DU CIRCUIT /  
STARTPUNT VAN HET CIRCUIT



RESTAURATION /  
RESTAURATIE



POINT DE VUE /  
UITKIJKPUNT



HÉBERGEMENT /  
ACCOMMODATIE



GARE /  
STATION



PARKING



BALISAGE / BEWEGWIJZERING

PAS DE BALISAGE, EMPORTEZ CETTE CARTE  
AVEC VOUS SUR LE TERRAIN  
GEEN BEWEGWIJZERING AANWEZIG,  
NEEM UW KAART TER PLAATSE MEE





LES PLUS BEAUX  
VILLAGES DE  
WALLONIE  
BELGIQUE



© YOSHIMURA



© MARK ROSSIGNOL

## HESBAYE HASPENGOUW

**C**e vaste ensemble paysager s'enracine au nord du sillon sambr-mosan, à l'instar des plateaux limoneux hennuyer et brabançon, dont il partage les principales caractéristiques. Cette région de bas plateaux présente une surface plane ou doucement ondulée, revêtue de larges étendues de cultures ouvertes sur des vues lointaines. Seuls les cours inférieurs de l'Orneau, de la Mehaigne, de la Burdinale et du Geer impriment un encaissement plus marqué dans le plateau hesbignion, conférant à ces vallées un paysage particulier. ●

**T**en noorden van de Samber en de Maas bevindt zich dit uitgestrekt landschap, net als de plateaus van de Henegouwse en Brabantse leemstreek, waarmee het vele kenmerken gemeenheeft. Dezestreek, datuit lage plateaus bestaat, vertoont een vlak of licht golvend oppervlak, bedekt met uitgestrekte, open akkers, zo ver het oog kan reiken. Alleen de waterlopen van de Orneau, van de Mehaigne, van de Burdinale en van de Jeker drukken een meer uitgesproken stempel op het Haspengouws plateau en zorgen voor een bijzonder landschap in deze valleien. ●

### 1 MÉLIN



© MICHEL HOUSSENOLOGE



# MÉLIN JODOIGNE

## Champs & village blanc

À deux pas de Jodoigne, Mélin se dissimule dans un paysage agricole vallonné et bordé de bois. La luminosité de ce village capte le regard. Son riche patrimoine bâti, en grande partie édifié en pierre blanche locale de Gobertange, donne un éclat lumineux à la localité. Bâtisses traditionnelles et imposantes fermes aux porches majestueux, souvenirs d'une époque seigneuriale, s'égrènent tout au long du parcours. De beaux chemins creux et les multiples points de vue sur la vaste campagne hesbignonne offrent à cette promenade un attrait tout particulier. ●



START  
PLACE DU VILLAGE  
1370 MÉLIN



9.5  
KM



FACILE /  
GEMAKKELIJK

MAISON DU TOURISME  
HESBAYE BRABANÇONNE  
Rue du Château, 13  
1370 Jodoigne  
+32(0)10/22 91 15  
[www.hesbayebrabanconne.be](http://www.hesbayebrabanconne.be)

*Ce circuit vous est proposé  
en partenariat avec la Maison du Tourisme  
Hesbaye Brabançonne /  
Deze tocht wordt aangeboden  
door het Huis voor Toerisme  
van Hesbaye Brabançonne*

INFO

## Velden & wit dorp

Op een boogschuit van Geldenaken bevindt zich Mélin, verborgen in een heuvelachtig landbouwgebied en omringd door bossen. De helderheid van dit dorpje zal u meteen opvallen. Het gebouwenpatrimonium, grotendeels opgetrokken uit lokale witte stenen van Gobertange, bezorgt deze plek een lichtrijke aanblik. Langs het parcours rijzen fermettes en indrukwekkende boerderijen met statige poorten op, die verwijzen naar een grootse periode. De prachtige holle wegen en talrijke uitzichten op het uitgestrekte Haspengouwse landschap bezorgen deze wandeling een unieke aantrekkingskracht. ●



3:00  
HEURES / UUR



ROUTES & CHEMINS  
DE CAMPAGNE /  
WEGEN  
EN LANDWEGEN



TRACE GPS TÉLÉCHARGEABLE /  
DOWNLOADBARE GPS-TRACK

[WWW.BEAUXVILLAGES.BE](http://WWW.BEAUXVILLAGES.BE)



© YOSHIMURA



© FTPBW - T. LAMBERT



© FRANÇOIS DELFOSSE



9.5 KM



1

**Place de Mélin:**  
Siège d'une ancienne cour de justice  
**Mélin Plein:**  
Zetel van een oud gerechtshof

2

**Ferme du Tilleul**  
**Lindeboerderij**

3

**Panorama:**  
Paysage de Hesbaye  
**Panorama:**  
Haspengouws landschap

1



© MARK ROSSIGNOL



© ALEX KOUPRIANOFF

3

POINTS D'INTÉRÊT / BEZIENSWAARDIGHEDEN

4

**Périmètre d'intérêt paysager:**  
Campagne de la justice - arbre remarquable  
(Tilleul de Hollande)  
**Bezienswaardigheden in de buurt:**  
« Campagne de la justice » - opmerkelijke boom  
(Hollandse linde)

5

**Longs Bois et Bois d'en Haut**  
**Lange bossen en hout van bovenaf**

6

**Installation d'art contemporain:**  
« Pagodes post-industrielles » de Julos Beaucarne  
**Hedendaags kunstwerk:**  
« Post-industriële pagodes » van Julos Beaucarne

7

**Ferme de Wahenge (hors itinéraire à 1 km):**  
Patrimoine exceptionnel de Wallonie  
**Boerderij van Wahenge (op 1 km van het traject):**  
Uitzonderlijk Waals Erfgoed

8

**Pierre de Gobertange:**  
Pierre calcaire aux tons jaunes et lumineux  
extraite localement  
**Steen van Gobertrange:**  
Lokaal gewonnen kalksteen met gele  
en lichtrijke tinten

POINT DE DÉPART DU CIRCUIT /  
STARTPUNT VAN HET CIRCUITRESTAURATION /  
RESTAURATIEPOINT DE VUE /  
UITKIJKPUNTHÉBERGEMENT /  
ACCOMMODATIEGARE /  
STATION

PARKING







© FRANCOIS DEL FOSSE



© BENOIT GILLET

## CONDROZ

**C**einturé au nord par le sillon Sambre-et-Meuse, l'ensemble paysager du Condroz correspond à un vaste plateau ondulé s'étirant de part et d'autre de la vallée de la Haute Meuse. L'érosion a sculpté le relief condruzien en vagues successives où alternent crêtes de grès relativement dur et dépressions de calcaire plus tendre, conférant au Condroz la spécificité de sa trame naturelle. La couverture végétale accentue l'impact de cette topographie si particulière sur les paysages condruziens : pentes douces du relief consacrées aux labours, fonds de vallées couverts de prairies et sommets coiffés de massifs boisés. ●

**A**fgebakend in het noorden door de Samber en de Maas, strekt het landschap van de Condroz zich uit als een breed, golvend plateau van de ene naar de andere kant van de Bovenmaas. Erosie boetseerde het reliëf van de Condroz in glooiingen waar lagen heerlijk harde zandsteen afwisselen met zachtere kalksteendepressies. Deze afwisseling draagt bij tot de specifieke, natuurlijke verwerking van de Condroz. De begroeiing accentueert nog meer de impact van deze topografie, die zo eigen is aan de Condroz-landschappen: zachte hellingen waar akkers worden bewerkt, valledalen bedekt met weilanden en pieken getooid met dichte bossen. ●

- 1 CELLES
- 2 CHARDENEUX
- 3 CRUPET
- 4 FALAËN
- 5 MOZET
- 6 SOSOYE
- 7 THON-SAMSON



LES PLUS BEAUX  
VILLAGES DE  
WALLONIE

BELGIQUE





# CELLES HOUYET

Dans les pas de Saint-Hadelin

Niché dans le vallon du ruisseau Saint-Hadelin, Celles est une authentique perle du Condroz namurois. Entre crêtes et vallées, le village déroule son tissu bâti en pierre calcaire autour de la place et de son église romane. Pendant la randonnée, ouvrez grand les yeux ! Le point de vue de l'Ermitage Saint-Hadelin offre une des plus belles vues sur le village. Prenez aussi le temps d'admirer les qualités du patrimoine bâti et naturel comme la ferme d'Hubermont, la vallée du ruisseau des Forges, le château de Boisseilles et ses arbres remarquables ainsi que le splendide château de Vêves, véritable château issu d'un conte de fée ! ●



OFFICE DU TOURISME  
DE HOUYET  
Rue de la Station, 21A  
5560 Houyet  
+32(0)82/22 32 14  
[www.tourismehouyet.be](http://www.tourismehouyet.be)

*Ce circuit vous est proposé  
en partenariat avec l'Office du Tourisme  
de Houyet /  
Deze tocht wordt aangeboden  
door de Dienst voor Toerisme  
van Houyet*

INFO


In de voetsporen van Sint-Hadelinus

Celles, de authentieke parel van de Namense Condroz, ligt in de vallei van het riviertje Sint-Hadelinus. Rond het plein en zijn romaanse kerk ontvouwt zich de kalkstenen bebouwing van het dorpje, dat genesteld is tussen heuvels en valleien. Geef uw ogen tijdens de wandeling de kost ! Aan de Kluizenaarswoning Saint-Hadelinus geniet u van één van de mooiste uitzichten op het dorp. Neem ook de tijd om te genieten van het gebouwde en natuurlijke erfgoed, zoals de boerderij van Hubermont, het kasteel van Boisseilles en zijn opmerkelijke bomen, alsook het schitterende kasteel van Vêves, dat zo uit een sprookje lijkt te komen ! ●



TRACE GPS TÉLÉCHARGEABLE /  
DOWNLOADBARE GPS-TRACK

[WWW.BEAUXVILLAGES.BE](http://WWW.BEAUXVILLAGES.BE)



CELLES



© FRANÇOIS DELFOSSE



© AURÉLIE DUCROZE

© YOSHIMURA



12.5 KM



**1 Collégiale romane Saint-Hadelin:**  
Patrimoine exceptionnel de Wallonie  
**Romaanse collegiale kerk Sint-Hadelinus:**  
Uitzonderlijk Waals Erfgoed

**2 Chemin de Croix:**  
Mise en art dans une approche contemporaine  
**Kruisweg:**  
Hedendaagse uitvoering

**3 Ermitage Saint-Hadelin:**  
Point de vue sur le village de Celles  
**Kluizenaarswoning Sint-Hadelinus:**  
Uitzichtpunt

POINTS D'INTÉRÊT / BEZIENSWAARDIGHEDEN

**4 Arbre remarquable:**  
Tilleul de Hollande  
**Opmerkelijke boom:**  
Hollandse linde

**5 Château de Vêves:**  
Patrimoine exceptionnel de Wallonie  
**Kasteel van Vêves:**  
Uitzonderlijk Waals Erfgoed

**6 Périmètre d'intérêt paysager:**  
Vallée du ruisseau de la Fontaine Saint-Hadelin  
et affluents  
**Bezienswaardigheden in de buurt:**  
Vallei van het riviertje Fontaine Saint-Hadelinus  
en zijrivieren

**7 Vallon du Ruisseau des Forges:**  
Site de Grand Intérêt Biologique « Natura 2000 »  
**Vallei van het riviertje van de Forges:**  
Groot Biologische Belang Site « Natura 2000 »

**8 Panorama:**  
Paysage du Condroz et Ferme d'Hubermont  
**Panorama:**  
Landschap van de Condroz en boerderij van Hubermont

**9 Parc et Château de Boisseilles:**  
Arbres remarquables (9)  
**Park en Kasteel van Boisseilles:**  
Opmerkelijke bomen (9)

**10 Source du ruisseau Saint-Hadelin**  
**Bron Sint-Hadelinus**

POINT DE DÉPART DU CIRCUIT /  
STARTPUNT VAN HET CIRCUITRESTAURATION /  
RESTAURATIEPOINT DE VUE /  
UITKIJKPUNTHÉBERGEMENT /  
ACCOMMODATIEGARE /  
STATION

PARKING



BALISAGE / BEWEGWIJZERING

- AU DÉPART
- BIJ HET VERTREK
- À BOISSEILLES (9)
- TE BOISSEILLES (9)
- À HUBAILLE
- TE HUBAILLE



# CHARDENEUX SOMME-LEUZE

Bienvenue en Vrai Condroz!

Partez à la rencontre du « Vrai Condroz » en découvrant le délicat village de Chardeneux! Dans un paysage aux ondulations faites de crêtes et de vallées, Chardeneux offre un cadre champêtre semé de cultures et de pâtures. Exposé au sud, le village longe un vallon dans lequel coule un paisible ruisseau traversé par l'ancien pont-lavoir. Avec ses petites rues, son bâti en pierre calcaire, son ambiance bucolique et ses campagnes ponctuées de haies vives, Chardeneux a préservé sa typicité d'antan.

Welkom in de echte Condroz!

Ontdek het fijne dorpje Chardeneux en betreed de « echte Condroz »! Chardeneux is gelegen in een glooiend landschap van heuvels en valleien en biedt een landelijk kader vol met gewassen en weides. Het dorpje is naar het zuiden gericht en ligt langs een vallei met een kabbelend riviertje, overspannen door de oude wasbrug. Met zijn kleine steegjes, zijn kalkstenen gebouwen, zijn landelijke sfeer en zijn door hagen afgescheiden weilanden heeft Chardeneux zijn oude karakter weten te bewaren.

  
START  
CHAPELLE ROMANE /  
ROMAANSE KAPEL  
5377 CHARDENEUX

  
10.5  
KM

  
FACILE /  
GEMAKKELIJK

  
3:15  
HEURES / UUR

  
CHEMINS DE CAMPAGNE  
& ROUTES, BOIS /  
LANDWEGEN  
& STRATEN, BOS

  
À PARTIR DU POINT 7 /  
VANAF PUNT 7

SYNDICAT D'INITIATIVE  
DE SOMME-LEUZE  
Rue de l'Église, 4  
5377 Heure  
+32(0)86/32 25 67  
[www.somme-leuze.be](http://www.somme-leuze.be)

Ce circuit vous est proposé  
en partenariat avec le Syndicat  
d'Initiative de Somme-Leuze /  
Deze tocht wordt aangeboden  
door het Syndicat  
d'Initiative de Somme-Leuze

INFO



TRACE GPS TÉLÉCHARGEABLE /  
DOWNLOADBARE GPS-TRACK

[WWW.BEAUXVILLAGES.BE](http://WWW.BEAUXVILLAGES.BE)



CHARDENEUX



© RITA PHOTOGRAPHIE



© RITA PHOTOGRAPHIE



10.5 KM



1

**Chapelle romane de la Nativité de la Sainte-Vierge**  
*Romaanse Geboortekapel van de Heilige Maagd*

2

**Chemin creux:**  
Haies libres mélangées (Aubépine et Frêne)  
*Holle weg:*  
*Gemengde hagen (Meidoorn en es)*

3

**Périmètre d'intérêt paysager:**  
Chardeneux et ses environs  
*Bezienswaardigheden in de buurt:*  
*Chardeneux en omgeving*

4

4

**Vervoz:**  
Ensemble architectural et paysager remarquable  
Patrimoine exceptionnel de Wallonie  
*Vervoz:*  
*Opmerkelijke architectuur en landschap*  
*Uitzonderlijk Waals Erfgoed*

5

**Arbre remarquable:**  
Tilleul de Hollande (3)  
*Opmerkelijke boom:*  
*Hollandse linde (3)*

6

**Bois de Mont**  
*Bos van Mont*

7

**Panorama:**  
Paysage du Condroz  
*Panorama:*  
*Landschap van de Condroz*

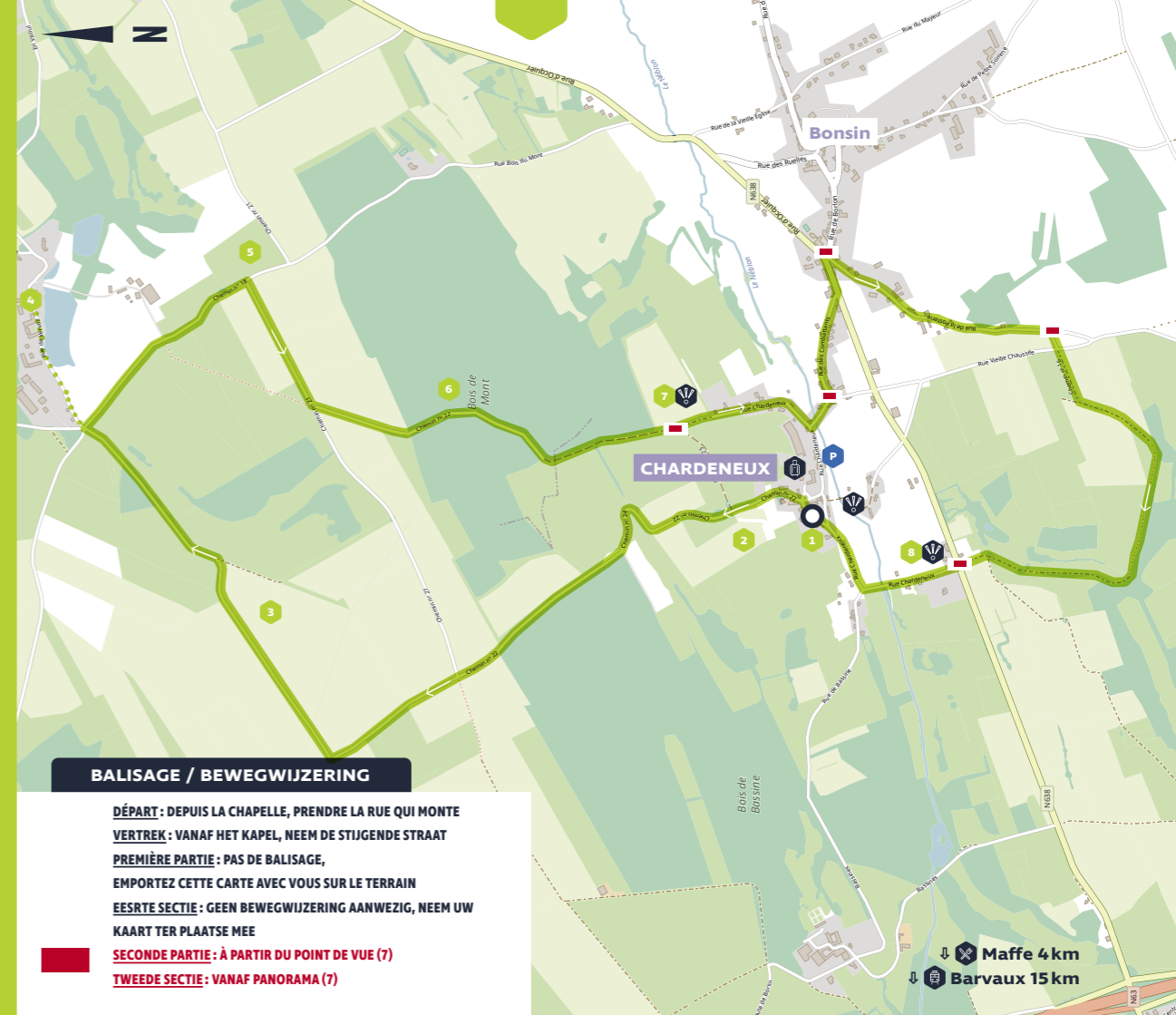
8

**Ruisseau de Chardeneux:**  
Haies libres remarquables (Aubépine)  
et ancien pont-lavoir  
*Chardeneux-riviertje:*  
*Opmerkelijke vrijstaande hagen (meidoorn)*  
*en de oude wasbrug*

POINTS D'INTÉRÊT / BEZIENSWAARDIGHEDEN

POINT DE DÉPART DU CIRCUIT /  
STARTPUNT VAN HET CIRCUITRESTAURATION /  
RESTAURATIEPOINT DE VUE /  
UITKIJKPUNTHÉBERGEMENT /  
ACCOMMODATIEGARE /  
STATION

PARKING



## BALISAGE / BEWEGWIJZERING

**DÉPART:** DEPUIS LA CHAPELLE, PRENDRE LA RUE QUI MONTE  
**VERTREK:** VANAF HET KAPEL, NEEM DE STIJGENDE STRAAT

**PREMIÈRE PARTIE:** PAS DE BALISAGE,  
EMPORTEZ CETTE CARTE AVEC VOUS SUR LE TERRAIN  
**EESRTE SECTIE:** GEEN BEWEGWIJZERING AANWEZIG, NEEM UW  
KAART TER PLAATSE MEE

**SECONDE PARTIE:** À PARTIR DU POINT DE VUE (7)

**TWEEDE SECTIE:** VANAF PANORAMA (7)

↓ Maffe 4 km  
↓ Barvaux 15 km



# CRUPET ASSESSE

## Bois & vallons autour de Crupet

Crupet s'épanouit dans un relief tumultueux modelé par plusieurs ruisseaux dévalant les crêtes. Entre bois et vallons, ce pittoresque village vous révèle le charme de ses ruelles et de son abondant patrimoine bâti, composé de nombreux moulins et de son célèbre maison forte chapeauté par le plus vieux hourd en bois de Wallonie encore debout! Avec la grotte dédiée à Saint-Antoine de Padoue, le patrimoine s'y fait également insolite. La nature n'est pas en reste. Profitez des sentiers à travers une campagne typiquement condruzienne pour admirer la diversité des paysages environnants. ●



OFFICE DU TOURISME  
D'ASSESE  
Rue Haute, 7  
5332 Crupet  
+32(0)83/66 85 78  
[www.assessetourisme.be](http://www.assessetourisme.be)



Ce circuit vous est proposé  
par l'Office du Tourisme  
d'Assesse /

Deze tocht wordt aangeboden  
door de Dienst voor Toerisme  
van Assesse

INFO

## Bossen & valleien rond Crupet

Midden in een onstuimig reliëf, gevormd door een reeks uit de heuvels afdalende beekjes, rijst Crupet op. Te midden van bossen en valleien, onthult dit pittoreske dorpje de charme van zijn steegjes en van zijn rijke gebouwde erfgoed. Onder dit laatste talrijke molens en zijn bekende middeleeuwse kerker met de oudste nog intact zijnde erkertoren van Wallonië! Ook qua erfgoed moet het met de grot ter ere van de Heilige Antonius van Padua niet onderdoen, om nog maar te zwijgen over de natuur. Geniet van de padjes door het typische Condroz-platteland en bewonder de diversiteit van de omliggende landschappen. ●



TRACE GPS TÉLÉCHARGEABLE //  
DOWNLOADBARE GPS-TRACK

[WWW.BEAUXVILLAGES.BE](http://WWW.BEAUXVILLAGES.BE)



CRUPET

© PIERRE-HENRI ROLAND



© PIERRE-HENRI ROLAND



© MARK ROSSIGNOL

CONDROZ

CONDROZ

8.2 KM



8

1

**Grotte Saint-Antoine de Padoue:**

1900-1903

**Grot van de Heilige Antonius van Padua:**  
1900-1903

2

**Maison forte:**Patrimoine exceptionnel de Wallonie  
**Kasteeltoren:**

Uitzonderlijk Waals Erfgoed

3

**Périmètre d'intérêt paysager et panorama:**

Paysage du Condroz

**Bezienswaardigheden in de buurt:**  
Landschap van de Condroz

2

© WBT - B. D'ARMENTE

POINTS D'INTÉRÊT / BEZIENSWAARDIGHEDEN

4

**Arbres remarquables:**

Érable champêtre et Chêne pédonculé

**Opmerkelijke bomen:**

Veldesdoorn en zomereik

5

**Hameau de Jassogne:**Tilleul à larges feuilles séculaire (Arbre remarquable)  
et Cense du 17<sup>ème</sup> siècle**Gehucht Jassogne:**Eeuwenoude Zomerlinde (Opmerkelijke boom)  
en 17<sup>de</sup>-eeuwse Cense (Boerderij-herenhuis)

6

**Arbres remarquables:**

Chêne pédonculé

**Opmerkelijke bomen:**

Zomereik

7

**« Bois sur la Ville »:**

Site de Grand Intérêt Biologique « Natura 2000 »

**« Bois sur la Ville » (bos op de stad):**

Groot Biologische Belang Site « Natura 2000 »

8

**Place de l'église Saint-Martin:**Site classé avec son Tilleul à larges feuilles  
pluri-centenaire (Arbre remarquable)**Plein van de Saint-Martin-kerk:**Beschermd site met eeuwenoude Zomerlinde  
(Opmerkelijke boom)POINT DE DÉPART DU CIRCUIT /  
STARTPUNT VAN HET CIRCUITRESTAURATION /  
RESTAURATIEPOINT DE VUE /  
UITKIJKPUNTHÉBERGEMENT /  
ACCOMMODATIEPOINT INFO TOURISME /  
TOERISTISCH INFOGARE /  
STATION

PARKING





# FALAËN ONHAYE

Châteaux, roches & rivières

À proximité de Maredsous et de la vallée de la Molignée, Falaën dévoile son habitat en pierre calcaire d'où émergent le clocher de l'église et les trois hautes tours du château-ferme. Traversant des paysages champêtres, cette randonnée vous mènera aux impressionnantes ruines du château de Montaigle, tel un nid d'aigle posé sur son éperon rocheux! Les hauts rochers de la Vallée du Flavion, qui ont abrités nos ancêtres chasseurs-cueilleurs, et un panorama sur la vallée de la Molignée accentuent le côté « nature » de cette agréable sortie. ●



SYNDICAT D'INITIATIVE  
D'ONHAYE  
Rue les Communes, 23  
5523 Weillen  
+32(0)82/69 95 15  
[www.lamolignee.com](http://www.lamolignee.com)

*Ce circuit vous est proposé  
en partenariat avec le Syndicat  
d'Initiative d'Onhaye /  
Deze tocht wordt aangeboden  
door het Syndicat  
d'Initiative van Onhaye*

INFO



TRACE GPS TÉLÉCHARGEABLE /  
DOWNLOADBARE GPS-TRACK

[WWW.BEAUXVILLAGES.BE](http://WWW.BEAUXVILLAGES.BE)

## Kastelen, rotsen & rivieren

Falaën ligt in de buurt van Maredsous en van de Molignée-vallei. Het onthult zijn kalkstenen woningbouw, waar de klokkentoren van de kerk alsook de drie hoge toren van de kasteelhoeve opduiken. Via het platteland leidt deze wandeling u naar de indrukwekkende ruïnes van het kasteel van Montaigle, met bijvoorbeeld een adelaarsnest op zijn rotsachtige spoor! Tussen de hoge rotsen van de Flavion-vallei verbleven onze voorouders jagers-verzamelaars. Tevens vindt u er een panoramisch uitzicht op de Molignée-vallei. Beide plekken benadrukken het natuurlijke luik van deze aangename uitstap. ●



FALAËN



© WBT - B. D'ALIMONTE



© YOSHIMURA

© PAVW

9+3 KM



2

1

**Château-ferme  
Kasteelhoeve**

2

**Arbres remarquables:**

Chapelle Moncousin entourée de Tilleuls à petites feuilles (2)

**Opmerkelijke bomen:**

Moncousin-kapel omringd door winterlinden (2)

3

**Panorama:**

Abbayes de Maredsous et de Maredret

**Panorama:**

Abdij van Maredsous en van Maredret

3

© MARK ROSSIGNOL



© MARK ROSSIGNOL

POINTS D'INTÉRÊT / BEZIENSWAARDIGHEDEN

4

**Vallée de la Molineée:**

Site de Grand Intérêt Biologique « Natura 2000 »

**Molignée-vallei:**

Groot Biologische Belang Site « Natura 2000 »

5

**Ruines du château de Montaigle:**

Patrimoine exceptionnel de Wallonie

**Ruïnes van het kasteel van Montaigle:**

Uitzonderlijk Waals Erfgoed

6

**Vallée du Flavion:**

Site de Grand Intérêt Biologique « Natura 2000 »

**Flavion-vallei:**

Groot Biologische Belang Site « Natura 2000 »

7

**Ferme de Montaigle**

**Boerderij van Montaigle**

8

**Périmètre d'intérêt paysager et panorama:**

Paysage du Condroz

**Bezienswaardigheden in de buurt:**

Landschap van de Condroz

9

**Arbres remarquables:**

Chapelle Notre-Dame de Lourdes entourée de Marronniers d'Inde (3)

**Opmerkelijke bomen:**

Kapel Onze-Lieve-Vrouw omringd

Witte paardenkastanje (3)



POINT DE DÉPART DU CIRCUIT /  
STARTPUNT VAN HET CIRCUIT



RESTAURATION /  
RESTAURATIE



POINT DE VUE /  
UITKIJKPUNT



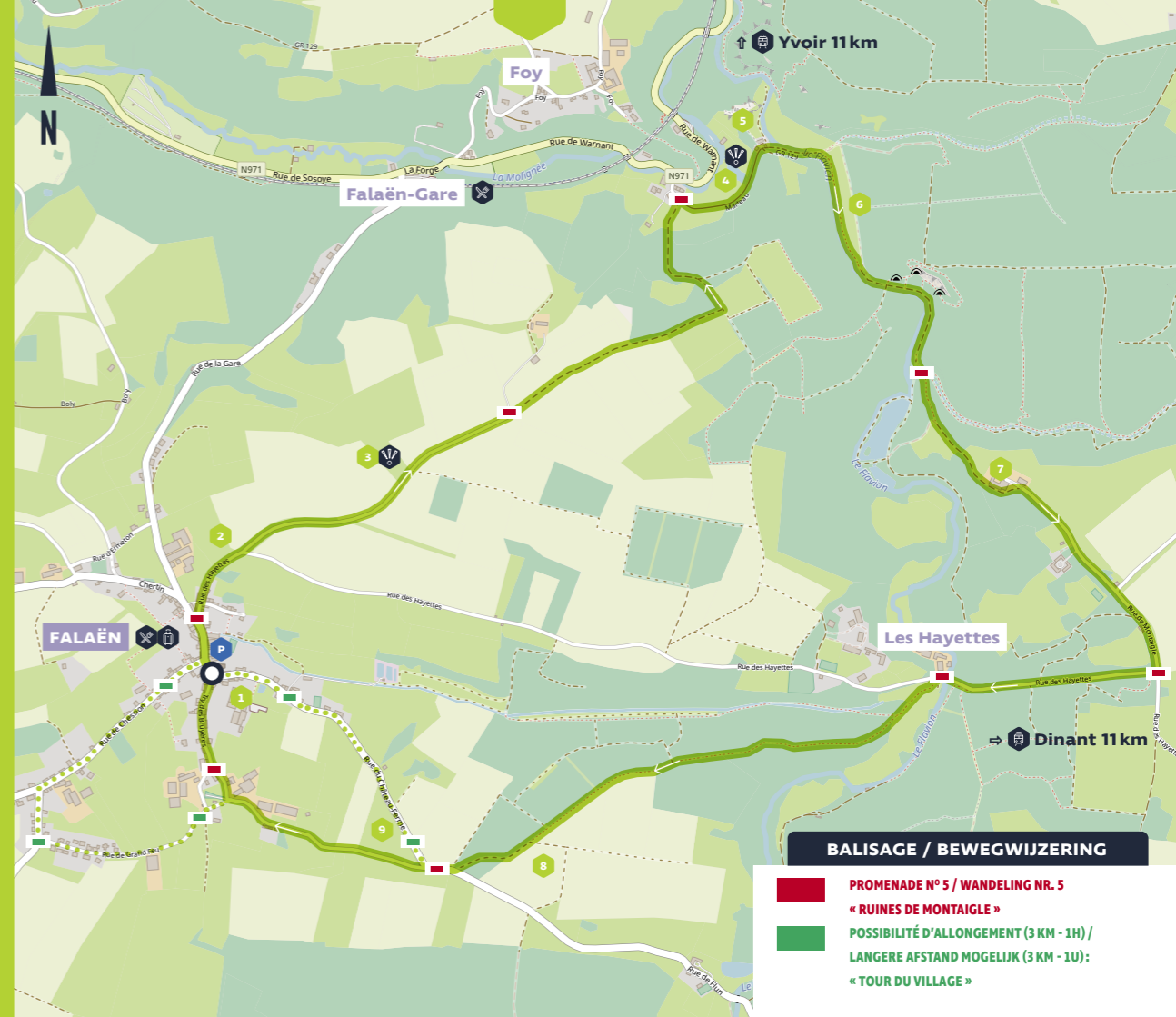
HÉBERGEMENT /  
ACCOMMODATIE



GARE /  
STATION



PARKING



BALISAGE / BEWEGWIJZERING

- PROMENADE N° 5 / WANDELING NR. 5  
« RUINES DE MONTAIGLE »
- POSSIBILITÉ D'ALLONGEMENT (3 KM - 1H) /  
LANGERE AFSTAND MOGELIJK (3 KM - 1U):  
« TOUR DU VILLAGE »



# MOZET GESVES

Une nature à découvrir

Dans un écrin de verdure Mozet se blottit aux creux de collines condruziennes. Prairies, bosquets et jardins enlacent ce plaisant village aux allures médiévales avec ses maisons en pierre calcaire et ses imposantes fermes. Le ruisseau du Tronquoy ondoie délicatement dans le fond de vallée et contribue aux attraits du village. La randonnée vous emmènera à la découverte de la nature environnante par une multitude de chemins et sentiers. Au départ du château de Mozet, vous arpenterez quelques très beaux pâturages qui dominent la région en direction de belvédères aux vues imprenables sur la vallée de la Meuse et la vallée du Samson! ●



**SERVICE CULTUREL  
ET TOURISME DE GESVES**  
Chaussée de Gramptinne, 112  
5340 Gesves  
+32(0)83/67 02 14  
[www.gesves.be](http://www.gesves.be)

*Ce circuit vous est proposé  
en partenariat avec le Service Culturel  
et Tourisme de la Commune de Gesves /  
Deze tocht wordt aangeboden  
door de Culturele Dienst  
en Toerisme van de Gemeente Gesves*

INFO

Niet te missen natuur

Mozet ligt verborgen in een groene omgeving, in de glooiingen van de Condroz-heuvels. Dit aangename, middeleeuws aanvoelende dorp is omgeven door weilanden, kleine bossen en tuinen en is bebouwd met kalkstenen woningen en imposante boerderijen. Het Tronquoy-riviertje kabbelt voorzichtig naar de diepte van de vallei en vormt een van de aantrekkingspunten van het dorpje. Via een aaneenschakeling van wegen en paden ontdekt u met deze wandeling de natuur van de omgeving. Na het vertrek aan het kasteel van Mozet doorkruist u een aantal prachtige weides die deze streek rijk is om uit te komen bij uitkijpunten waar u een weergaloos uitzicht hebt op de Maas- en de Samson-vallei! ●



**TRACE GPS TÉLÉCHARGEABLE /  
DOWNLOADBARE GPS-TRACK**

[WWW.BEAUXVILLAGES.BE](http://WWW.BEAUXVILLAGES.BE)



MOZET



© AURÉLIE DUCROZE



© R. VAN APPELDOORNE

9+2.5 KM



**1 Parc et Château de Mozet:**  
 Nombreux arbres remarquables  
**Park en Kasteel van Mozet:**  
 Talrijke Opmerkelijke bomen

**2 Bois de Guessaux:**  
 Site pittoresque  
**Bos van Guessaux:**  
 Pittoreske site

**3 Panorama:**  
 Paysage du Condroz et Ferme Basseille  
**Panorama:**  
 Landschap van de Condrozen boerderij van Basseille

3

9

© MARK ROSSIGNOL



POINTS D'INTÉRÊT / BEZIENSWAARDIGHEDEN

**4 Périmètre d'intérêt paysager:**  
 Bois des Comognes  
**Bezienswaardigheden in de buurt:**  
 Bos van Comognes

**5 Ancienne carrière de Maizeret**  
**Oude steengroeve van Maizeret**

**6 Vallée du Samson:**  
 Site de Grand Intérêt Biologique « Natura 2000 »  
**Samson-vallei:**  
 Groot Biologische Belang Site « Natura 2000 »

**7 Arbres remarquables:**  
 Tilleuls de Hollande (7)  
**Opmerkelijke bomen:**  
 Hollandse linden (7)

**8 Ancienne carrière des Comognes**  
**Oude steengroeve van Comognes**

**9 Centre ancien de Mozet:**  
 Ensemble architectural classé  
**Oud centrum van Mozet:**  
 Beschermd architecturaal geheel

POINT DE DÉPART DU CIRCUIT /  
 STARTPUNT VAN HET CIRCUIT



RESTAURATION /  
 RESTAURATIE



POINT DE VUE /  
 UITKIJKPUNT



HÉBERGEMENT /  
 ACCOMMODATIE



GARE /  
 STATION



PARKING

BALISAGE / BEWEGWIJZERING

« LE PARADIS DES LIÈVRES »

POSSIBILITÉ D'ALLONGEMENT (2.5 KM - 1H) /  
 LANGERE AFSTAND MOGELIJK (2.5 KM - 1U):  
 « BALADE DE MOZET »





# SOSOYE ANHÉE

Beauté nature en Molineée

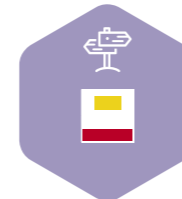
Enchâssé dans un profond encaissement, le petit village de Sosoye s'épanouit dans un élargissement de la vallée où serpentent paresseusement les eaux de la Molineée. Majoritairement bâti en calcaire, l'habitat de Sosoye s'étire le long de la rue principale qui enveloppe l'ensemble formé par l'église, le presbytère et la grange aux Dîmes. Baladez-vous sur la « Montagne de Sosoye » au patrimoine naturel remarquable. De là-haut, le panorama sur le village et la vallée de la Molineée est unique! Poursuivez ensuite votre périple à travers bois et campagnes. Sur le parcours, l'Abbaye de Maredsous constituera une halte privilégiée pour une visite ou simplement pour se désaltérer! ●



SYNDICAT D'INITIATIVE  
D'ANHÉE MEUSE-MOLIGNÉE  
Rue de la Molineée, 8  
5537 Anhée  
+32(0)/82 61 39 00  
[www.meusemolignee.be](http://www.meusemolignee.be)

Ce circuit vous est proposé  
en partenariat avec l'Agence  
de Développement Local d'Anhée /  
Deze tocht wordt aangeboden  
door het Agentschap  
voor Lokale Ontwikkeling van Anhée

INFO



TRACE GPS TÉLÉCHARGEABLE //  
DOWNLOADBARE GPS-TRACK

[WWW.BEAUXVILLAGES.BE](http://WWW.BEAUXVILLAGES.BE)

## De schoonheid van de Molineée

Het verleidelijke dorpje Sosoye ligt verzonken in een diepe inham. Het verrijst op de plek waar de vallei lichtjes verbreedt en waar het water van de Molineée kabbelt. Zo goed als alle huizen van Sosoye zijn opgetrokken uit kalksteen en rekken zich uit over de hoofdweg. Langs deze weg bevinden zich de kerk, de pastorie en de tiendenschuur bij elkaar. Op de « Berg van Sosoye » kunt u tijdens uw wandeling genieten van het uitzonderlijke natuurlijke erfgoed. De top van deze berg biedt u een uniek uitzicht op het dorp en op de Molineée-vallei! Zet uw tocht verder door bossen en weilanden. Een bezoek aan de abdij van Maredsous, al dan niet met een verfrissing, vormt een niet te missen tussenstop! ●



© YOSHIMURA

SOSOYE



© YOSHIMURA



© MARK ROSSIGNOL

CONDROZ

CONDROZ



9 KM



3

3

6

6

1

**Église Notre-Dame de la Nativité et Grange aux Dîmes:**  
Monuments et site classé  
**Geboortekerk en Tiendenschuur:**  
Beschermd monument en beschermd site

2

**Montagne de Sosoye:**  
Réserve naturelle à la biodiversité exceptionnelle  
**Berg van Sosoye:**  
Natuurreservaat met uitzonderlijke biodiversiteit

3

**Panorama:**  
Village de Sosoye et vallée de la Molinee  
**Panorama:**  
Dorpje Sosoye en Molinee-vallei

POINTS D'INTÉRÊT / BEZIENSWAARDIGHEDEN

4

**Périmètre d'intérêt paysager:**  
Vallée de la Molinee et plateaux environnants  
**Bezienswaardigheden in de buurt:**  
Molinee-vallei en omliggende plateaus

5

**Ancienne sablière de Marenne:**  
Site de Grand Intérêt Biologique « Natura 2000 »  
**Oude Marenne-groeve:**  
Groot Biologische Belang Site « Natura 2000 »

6

**Abbayes de Maredsous et de Maredret**  
**Abdijen van Maredsous en van Maredret**

7

**Groupe d'arbres remarquables:**  
Hêtres communs (5)  
**Verzameling Opmerkelijke bomen:**  
Gemeenschappelijke beuken (5)

8

**Vallée de la Molinee:**  
Site de Grand Intérêt Biologique « Natura 2000 »  
**Molinee-vallei:**  
Groot Biologische Belang Site « Natura 2000 »



POINT DE DÉPART DU CIRCUIT / STARTPUNT VAN HET CIRCUIT



RESTAURATION / RESTAURATIE



POINT DE VUE / UITKIJKPUNT



HÉBERGEMENT / ACCOMMODATIE



GARE / STATION



PARKING

BALISAGE / BEWEGWIJZERING

**DÉPART**  
**VERTREK**

**À PARTIR DE LA CHAPELLE (A): GR 129 (NE PAS PRENDRE LA ROUTE)**

**VANAF DE KAPEL (A): GR 129 (NIET DE STRAAT OPGAAAN)**

**À PARTIR DU POINT 7 (B): SUIVRE « TOUTES DIRECTIONS »**

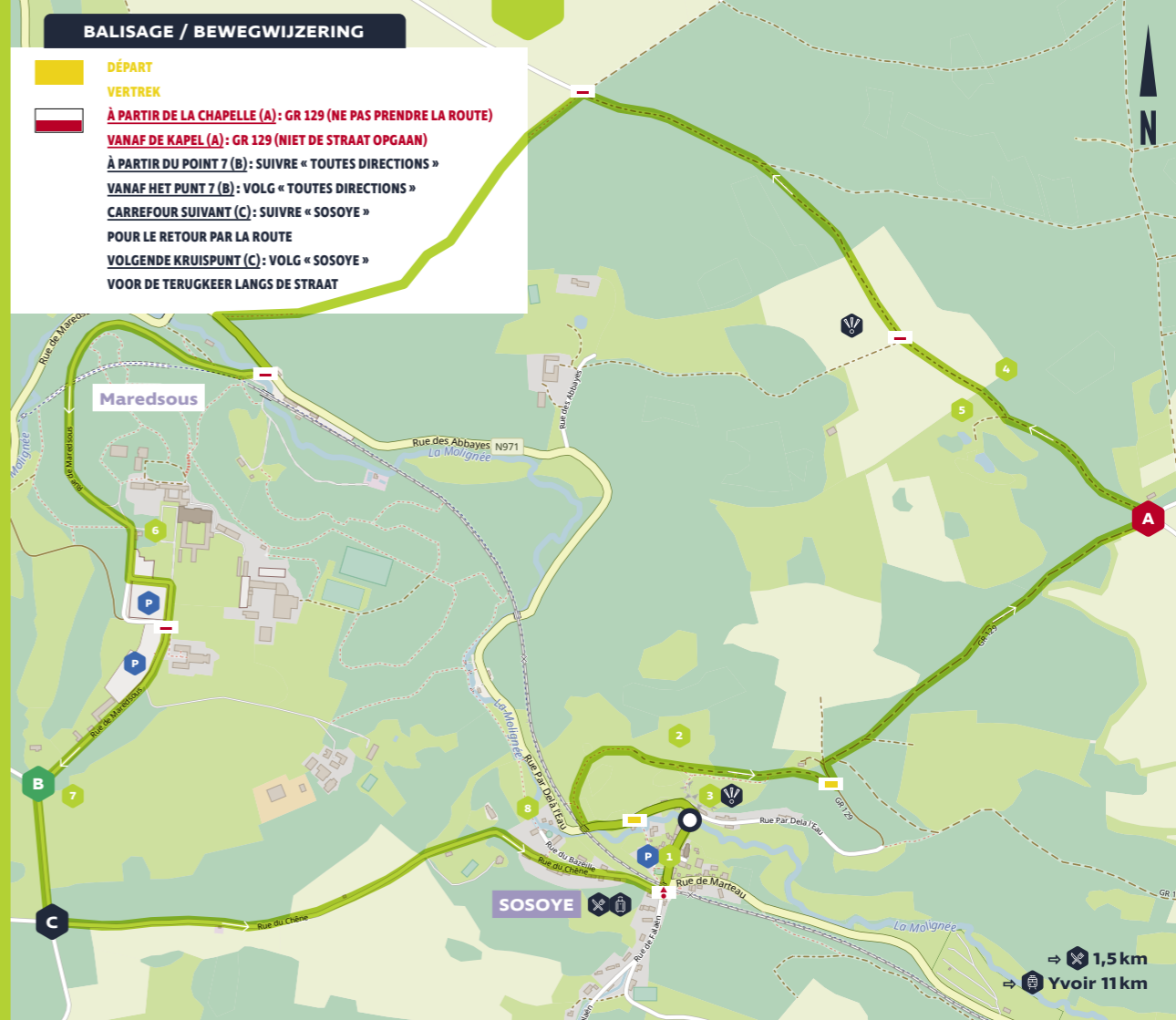
**VANAF HET PUNT 7 (B): VOLG « TOUTES DIRECTIONS »**

**CARREFOUR SUIVANT (C): SUIVRE « SOSOYE »**

**POUR LE RETOUR PAR LA ROUTE**

**VOLGENDE KRUISPUNT (C): VOLG « SOSOYE »**

**VOOR DE TERUGKEER LANGS DE STRAAT**






# THON-SAMSON ANDENNE

Perché sur ses collines

En Condroz namurois, le village de Thon-Samson est campé dans un décor chatoyant qui surplombe les vallées de la Meuse et du Samson. Son patrimoine bâti s'observe au gré de rues sinueuses dans un environnement naturel singulier. La balade pédestre vous conduira en rase campagne. À la croisée de quatre chemins, ne manquez pas la gracieuse chapelle Notre-Dame du Bon Secours et son panorama. Vous remontez ensuite vers Bonneville et son château avant de regagner Thon-Samson. De magnifiques chemins à travers champs vous offriront de belles vues sur le clocher de l'église et les maisons traditionnelles du village. ●



**OFFICE DU TOURISME  
D'ANDENNE**  
Promenade des Ours, 37  
Bâtiment « Le Phare »  
5300 Andenne  
+32(0)85/84 96 40  
[www.andennetourisme.be](http://www.andennetourisme.be)

*Ce circuit vous est proposé  
en partenariat avec l'Office du Tourisme  
de la Ville d'Andenne /  
Deze tocht wordt aangeboden  
door de Dienst voor Toerisme  
van de stad Andenne*

INFO



**TRACE GPS TÉLÉCHARGEABLE //  
DOWNLOADBARE GPS-TRACK**

[WWW.BEAUXVILLAGES.BE](http://WWW.BEAUXVILLAGES.BE)

## Een dorp tegen de heuvels

Het dorpje Thon-Samson, in de Namense Condroz, ligt tegen een glansrijke achtergrond die uitkijkt op de valleien van de Maas en de Samson. De woningen liggen verspreid langs de kronkelende wegen in een unieke natuurlijke omgeving. De wandeltocht leidt u naar het platteland. Hou bij de kruising van vier wegen zeker even halt bij de sierlijke Kapel Onze-Lieve-Vrouw van Goede Bijstand en haar mooie uitzicht. Heuvelopwaarts bereikt u Bonneville en zijn kerk en vervolgens Thon-Samson. De wegen door de velden bieden een schitterend uitzicht op de klokkentoren van de kerk en op de traditionele dorpswoningen. ●



THON-SAMSON



© MARK ROSSIGNOL



© WBT - D. SAMYN

© YOSHIMURA

8 KM



1

**Château-ferme et Église Saint-Remy**  
*Kasteelhoeve en Sint-Rémikerk*

2

**Arbres remarquables:**  
Tilleul à grandes feuilles et Érable sycomore  
**Opmerkelijke bomen:**  
*Zomerlinde en esdoorn*

3

**Panorama:**  
Chapelle Notre-Dame du Bon Secours  
et Arbre remarquable (Tilleul à petites feuilles)  
**Panorama:**  
*Kapel Onze-Lieve-Vrouw van Goede Bijstand  
en Opmerkelijke boom (winterlinde)*

8

POINTS D'INTÉRÊT / BEZIENSWAARDIGHEDEN

4

**Étangs de Bonneville et de la Joskinhaie**  
*(hors itinéraire 500 m)*  
**Vijvers van Bonneville en van de Joskinhaie**  
*(op 500 m van het traject)*

5

**Centre ancien de Bonneville:**  
Château, Ferme de Dhuy et Église romane Saint-Firmin  
Monuments et site classé  
**Oude centrum van Bonneville:**  
*Kerk, Boerderij van Dhuy en Romaanse Saint-Firmin-kerk  
Beschermd monument en beschermd site*

6

**Bois du Pelé Tienne**  
*Bos van Pelé Tienne*

7

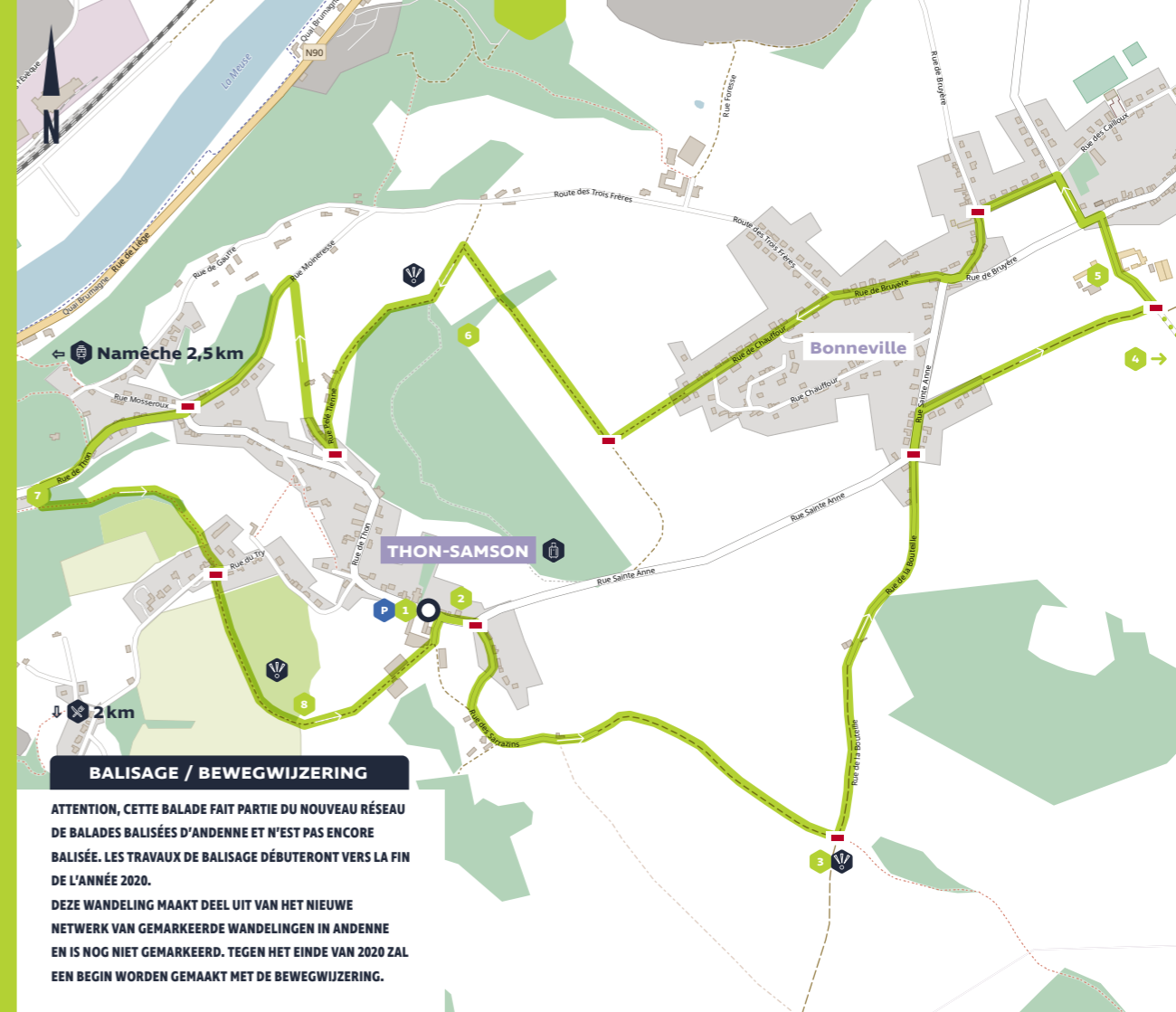
**Vallée du Samson:**  
Site de Grand Intérêt Biologique « Natura 2000 »  
**Samson-vallei:**  
*Groot Biologische Belang Site « Natura 2000 »*

8

**Arbre remarquable:**  
Marronnier d'Inde  
**Opmerkelijke boom:**  
*Witte paardenkastanje*

POINT DE DÉPART DU CIRCUIT /  
STARTPUNT VAN HET CIRCUITRESTAURATION /  
RESTAURATIEPOINT DE VUE /  
UITKIJKPUNTHÉBERGEMENT /  
ACCOMMODATIEGARE /  
STATION

PARKING

**BALISAGE / BEWEGWIJZERING**

ATTENTION, CETTE BALADE FAIT PARTIE DU NOUVEAU RÉSEAU DE BALADES BALISÉES D'ANDENNE ET N'EST PAS ENCORE BALISÉE. LES TRAVAUX DE BALISAGE DÉBUTERONT VERS LA FIN DE L'ANNÉE 2020.

DEZE WANDELING MAAKT DEEL UIT VAN HET NIEUWE NETWERK VAN GEMARKEERDE WANDELINGEN IN ANDENNE EN IS NOG NIET GEMARKEERD. TEGEN HET EINDE VAN 2020 ZAL EEN BEGIN WORDEN GEMAAKT MET DE BEWEGWIJZERING.





© FRANCOIS DELFOSSE



© WILLY PIERRE



## PAYS DE HERVE LAND VAN HERVE

Le Pays de Herve s'étend à l'est de la Meuse, au-delà de Liège, pour s'arrêter en bordure de la Vesdre. De nombreux cours d'eau ont façonné cette trame paysagère en une succession de plateaux et dépressions aux fonds humides. Le sous-sol, composé de dépôts argileux compacts et imperméables, est à l'origine de ces sols gorgés d'eau, plus propices aux pâtures qu'aux cultures. Des hauteurs, le regard se perd dans un ample panorama verdoyant dont les haies jalonnant les prairies et les fermes isolées constituent les principales lignes de force du paysage. Ce maillage vert si caractéristique du Pays de Herve est révélateur d'un paysage de bocage. ●

Het Land van Herve strekt zich uit naar het oosten van de Maas, voorbij Luik, tot aan de oevers van de Vesder. Vele waterlopen hebben dit stukje landschap geboetseerd in een opeenvolging van plateaus en depressies met vochtige dalen. De ondergrond, die uit compacte, niet-doorlatende kleilagen bestaat, ligt aan de oorsprong van deze bodems doorspekt met water, die meer geschikt zijn voor weiland dan voor akkerbouw. Van op de hogere punten verliest uw blik zich in een weids, groen panorama, waar de hagen die de graslanden afzomen en de geïsoleerde boerderijen de belangrijkste blikvangers in het landschap vormen. Deze aaneenschakeling van groen, die zo kenmerkend is voor het Land van Herve, is een typisch voorbeeld van een coulisselandschap. ●

- 1 CLERMONT-SUR-BERWINNE
- 2 LIMBOURG
- 3 OLNE
- 4 SOIRON



© MT PAYS DE HERVE - D. DEFOURNY



LES PLUS BEAUX  
VILLAGES DE  
WALLONIE

BELGIQUE



# CLERMONT-SUR-BERWINNE THIMISTER-CLERMONT

Coteaux & sources de la Berwinne

À Clermont, vous plongerez à deux pieds dans les paysages uniques du Pays de Herve. Parmi ses bocages typiques aux haies mélangées, ses vergers, ses chemins creux et ses arbres têtards isolés, vous ne saurez plus où donner de la tête! La nature est partout autour de vous. Laissez-vous guider tranquillement grâce à ce circuit qui traverse les attrayants hameaux de La Clouse, Crawhez, Blockhouse et partez à la découverte des sources de la Berwinne. C'est en empruntant l'ancienne ligne 38 que vous rejoignez l'enchanteur Clermont-sur-Berwinne avant un repos bien mérité aux abords de l'étang du Pré Desonay! ●



**MAISON DU TOURISME  
DU PAYS DE HERVE**  
Place de la Gare, 1  
4650 Herve  
+32(0)87/69 31 70  
[www.paysdeherve.be](http://www.paysdeherve.be)

*Ce circuit vous est proposé  
en partenariat avec la Maison du Tourisme  
du Pays de Herve /  
Deze tocht wordt aangeboden  
door het Huis voor Toerisme  
van het Land van Herve*

INFO

Heuvels & bronnen van de Berwinne

In Clermont belandt u midden in de unieke landschappen van het Land van Herve. De typische wouden met gemengde hagen, de boomgaarden, de holle wegen en de verspreide knotwilgen: u zult niet weten waar te kijken! Natuur is hier alomtegenwoordig. Laat u met deze tocht rustig meevoeren door de aantrekkelijke gehuchten La Clouse, Crawhez, Blockhouse en trek naar de bronnen van de Berwinne. Via de oude lijn 38 bereikt u het betoverende Clermont-sur-Berwinne, waarna u aan de oever van de Pré Desonay-vijver van een welverdiende rustpauze kunt genieten. ●



**TRACE GPS TÉLÉCHARGEABLE /  
DOWNLOADBARE GPS-TRACK**

[WWW.BEAUXVILLAGES.BE](http://WWW.BEAUXVILLAGES.BE)



CLERMONT-SUR-BERWINNE



© MT PAYS DE HERVE - A. SERVATY



© MARK ROSSIGNOL



14.3 KM



5

1

**Place de la Halle:**

Église Saint-Jacques le Majeur  
et Ancien Hôtel de Ville  
(Monuments et site classé)

**Dorpsplein:**

*Sint-Jacobus de Meerderekerk  
en Oud Stadhuis  
(Beschermd monument en beschermd site)*

2

**Zones de haies remarquables:**

Thimister, Clermont et La Clouse  
(Aubépine, charme et noisetier)

**Gebieden met opmerkelijke hagen:**

*Thimister, Clermont, Crawhez en La Clouse  
(Meidoorn, hazelaar en haagbeuk)*

1



1

POINTS D'INTÉRÊT / BEZIENSWAARDIGHEDEN

3

**Panorama:**

Paysage et bocage du Pays de Herve

**Panorama:**

*Landschap en woud van het Land van Herve*

4

**Sources de la Berwinne**

**Bronnen van de Berwinne**

5

**Arbres têtards**

**Knotwilgen**

6

**Château-Ferme de Crawhez:**

Monument classé

**Kasteelhoeve van Crawhez:**

*Beschermd monument*

7

**Site d'arbres et de haies remarquables:**

Chênes pédonculés, frênes et marronniers

**Site met opmerkelijke bomen en hagen:**

*Zomereiken, essen en kastanjebomen*

8

**Ancienne ligne de chemin de fer 38 (RAVeL)**

**Oude spoorweg lijn 38 (RAVeL)**

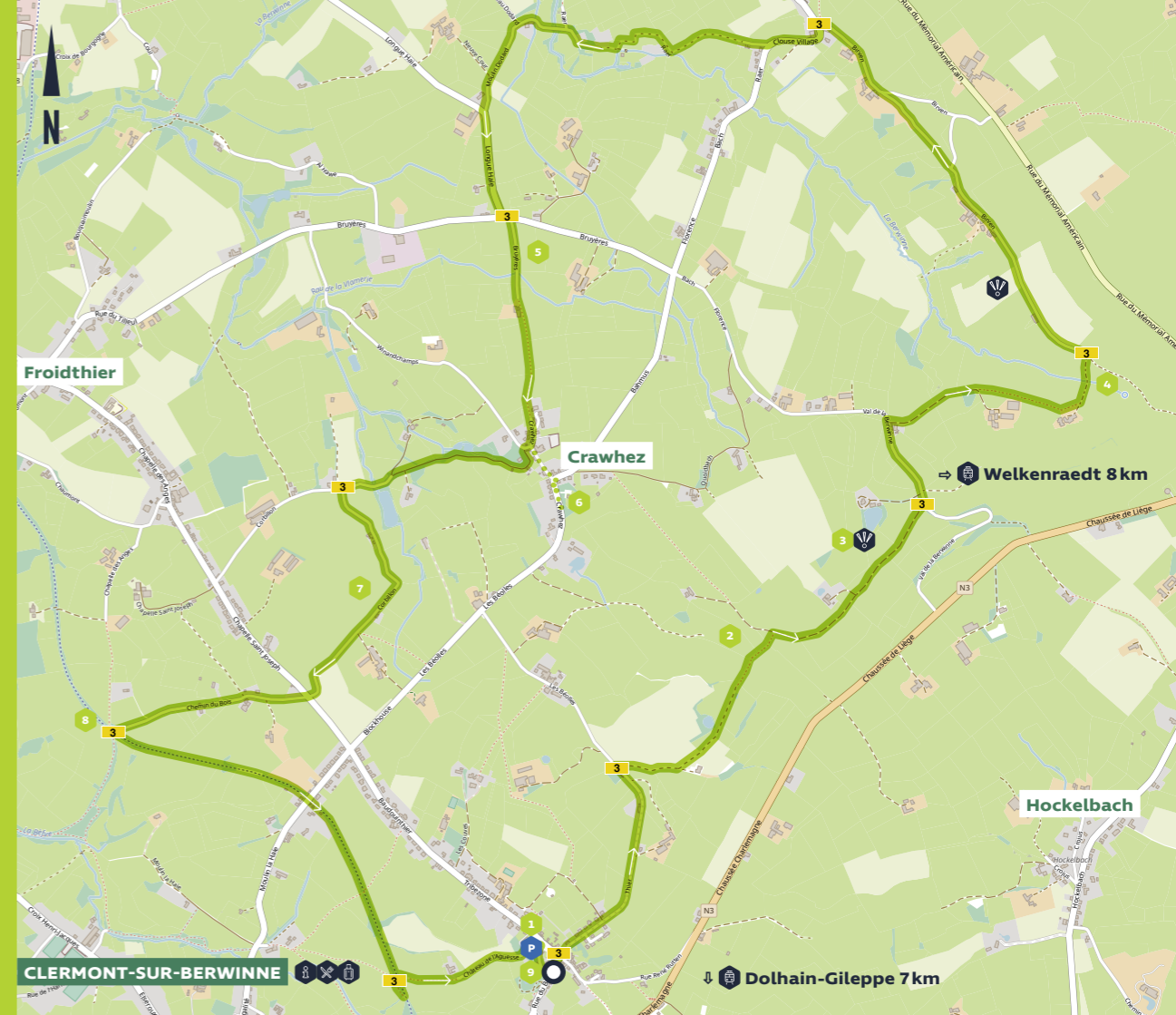
9

**Pré Desonay et son étang**

**Desonay-weide met vijver**

POINT DE DÉPART DU CIRCUIT /  
STARTPUNT VAN HET CIRCUITRESTAURATION /  
RESTAURATIEPOINT DE VUE /  
UITKIJKPUNTHÉBERGEMENT /  
ACCOMMODATIEPOINT INFO TOURISME /  
TOERISTISCH INFOGARE /  
STATION

PARKING





# LIMBOURG

## De la Place Forte au Nez de Napoléon

Capitale de l'ancien Duché de Limbourg, l'ancienne place-forte de Limbourg se dresse sur un promontoire rocheux dominant un étroit méandre de la Vesdre. Son emplacement, sur un relief accidenté clos de remparts, lui donne l'allure d'un village perché qui a su préserver sa trame médiévale. Le parcours vous guidera vers des panoramas à couper le souffle comme au « Nez de Napoléon », rocher qui doit son nom à son profil rappelant celui de l'illustre personnage. Entre le bocage hervien, les bois et vallée vous goûterez à la quiétude avant de rejoindre l'ancienne ville fortifiée classée dans son entièreté au Patrimoine exceptionnel de Wallonie! ●



ROYAL SYNDICAT  
D'INITIATIVE DE LIMBOURG  
Place Saint-Georges, 30  
4830 Limbourg  
+32(0)494/59 55 91  
[www.limbourg-tourisme.com](http://www.limbourg-tourisme.com)

*Ce circuit vous est proposé  
en partenariat avec le Royal Syndicat  
d'Initiative de Limbourg /  
Deze tocht wordt aangeboden  
door het Royal Syndicat  
d'Initiative van Limbourg*

INFO

## Van de vesting tot de neus van Napoleon

De oude vesting van Limbourg was de hoofdstad van het oude Hertogdom Limburg. Boven een smalle bocht van de Vesder ligt het tegen een rotsachtige bergrug. Dankzij zijn ligging op een door stadsmuren omgeven ruw reliëf lijkt het alsof dit dorpje hier is neergestreken en zijn middeleeuwse karakter heeft weten te behouden. De tocht voert u langs adembenemende panorama's, zoals bij de « neus van Napoleon », een rots die haar naam te danken heeft aan zijn profiel, dat doet denken aan Napoleons neus. Geniet van de rust tussen het woud van Herve, de bossen en de vallei om vervolgens deze beschermde oude vestingstad te bereiken, die volledig erkend is als Uitzonderlijk Waals Erfgoed! ●



TRACE GPS TÉLÉCHARGEABLE //  
DOWNLODBARE GPS-TRACK

[WWW.BEAUXVILLAGES.BE](http://WWW.BEAUXVILLAGES.BE)



LIMBOURG

© BLACK BOX PHOTO



© BLACK BOX PHOTO



© OLIVIER LAUBLIN





8

© MARK ROSSIGNOL

1

**Place de Limbourg:**

Ensemble architectural classé et Patrimoine exceptionnel de Wallonie

**Dorpsplein van Limbourg:**

Beschermd architectuur en Uitzonderlijk Waals Erfgoed

2

**Église romane Saint-Roch (Bilstain):**

Monument classé et arbres remarquables (Hêtres pourpres)

**Romaanse Sint-Joriskerk (Bilstain):**

Beschermd monument en opmerkelijke bomen (Koperbeuken)

3

**Panorama:**

Paysage et bocage du Pays de Herve (Bilstain)

**Panorama:**

Landschap en woud van het Land van Herve (Bilstain)

4

**Bois Saint-Jacques**

**Sint-Jacobusbos**

5

**Grotte des Nutons:**

Rive gauche du Ru de Bilstain

**Grot van Nutons:**

Linkeroever van de Ru de Bilstain

6

**« Nez de Napoléon »:**

Promontoire rocheux au superbe panorama

**« Neus van Napoleon »:**

Rotsachtige bergrug met uitzonderlijk panorama

7

**Vallée de la Vesdre:**

Site de Grand Intérêt Biologique « Natura 2000 »

**Vesdervallei:**

Groot Biologische Belang Site « Natura 2000 »

8

**Zones de haies remarquables:**

Hèvremont, Halloux et Goé (Aubépine, Cornouiller, Noisetier, Houx, Chèvrefeuille)

**Gebieden met opmerkelijke hagen:**

Hèvremont, Halloux en Goé (Meidoorn, Kornoelje, Hazelaar, Hulst, Kamperfoelie)



POINT DE DÉPART DU CIRCUIT / STARTPUNT VAN HET CIRCUIT



RESTAURATION / RESTAURATIE



POINT DE VUE / UITKIJKPUNT



HÉBERGEMENT / ACCOMMODATIE



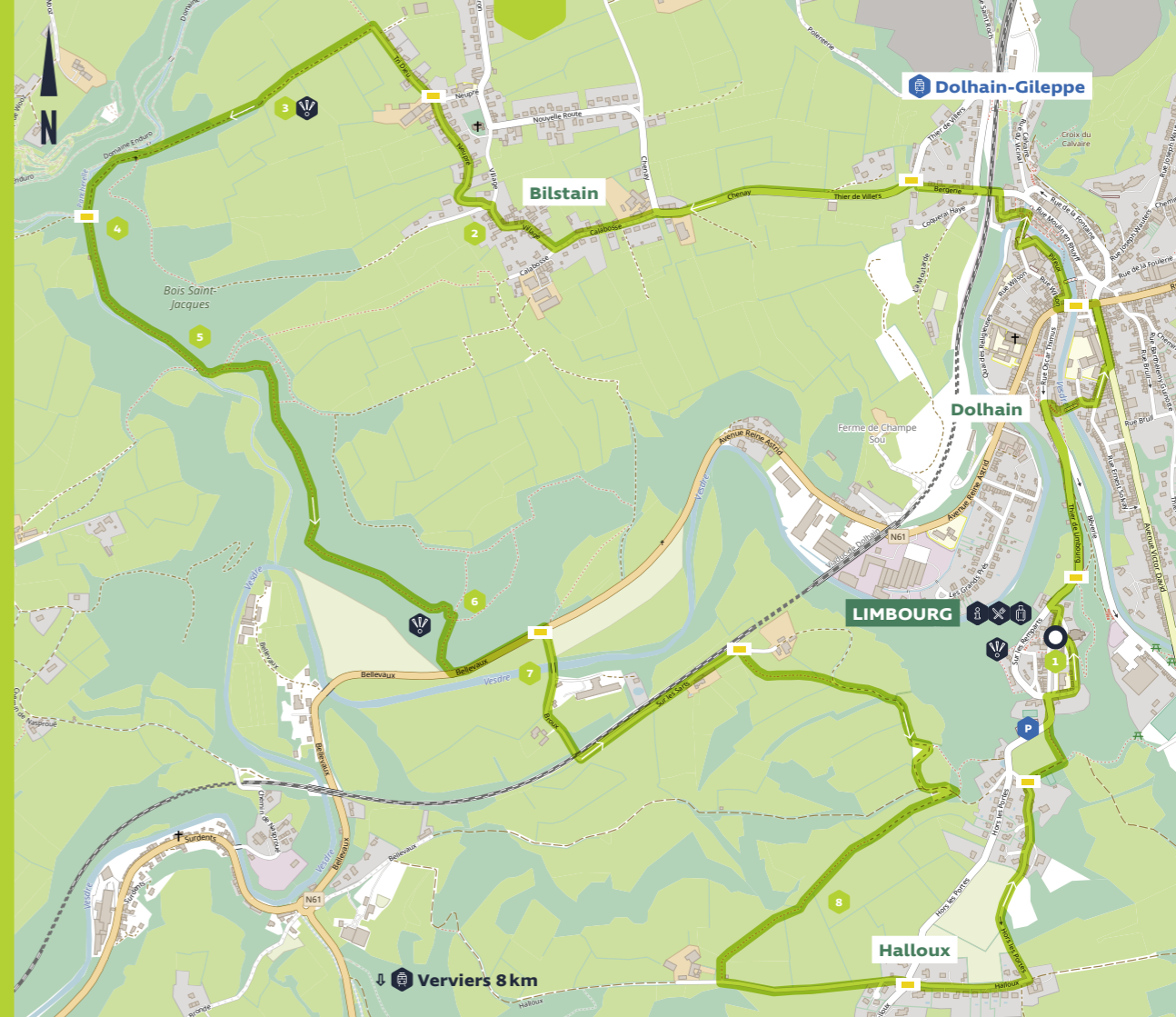
POINT INFO TOURISME / TOERISTISCH INFO



GARE / STATION



PARKING





# OLNE

## Les crêtes par Vaux & le Bois d'Olne

Lové sur les contreforts du Pays de Herve, Olne se déploie au milieu des prairies et des vergers. La richesse et la diversité de l'habitat olnois captera votre regard où les constructions modestes se mêlent aux maisons bourgeoises dans un jeu de contraste et de couleurs. Au départ du village, la promenade vous conduira vers Petit Vaux avant de grimper la colline du Bois-d'Olne. Vos efforts seront récompensés par les magnifiques vues depuis la crête! Vous pourrez ainsi contempler deux paysages bien différents: au nord, la vallée de la Hazienne et le village d'Olne, et au sud, la vallée de la Vesdre et les contreforts boisés de l'Ardenne. ●



**ADMINISTRATION COMMUNALE D'OLNE**  
Rue du Village, 37  
4877 Olne  
+32(0)87/26 02 72  
[www.olne.be](http://www.olne.be)

*Ce circuit vous est proposé  
en partenariat avec la Commune d'Olne /  
Deze tocht wordt aangeboden  
door de gemeente Olne*

INFO



**TRACE GPS TÉLÉCHARGEABLE /  
DOWNLOADBARE GPS-TRACK**

**[WWW.BEAUXVILLAGES.BE](http://WWW.BEAUXVILLAGES.BE)**

## De heuvels via Vaux & het Bois d'Olne

Olne ligt aan de voet van het Land van Herve en strekt zich uit te midden van weides en boomgaarden. U zult versteld staan van de veelzijdige en weelderige woningbouw van Olne, waar bescheiden gebouwen en herenhuizen elkaar afwisselen in een contrast- en kleurrijk geheel. Vanuit het dorp brengt de wandeltocht u naar Petit Vaux, waarna u de heuvel van Bois-d'Olne beklimt. Aan de top van de heuvel worden uw inspanningen beloond met een schitterend uitzicht! U kijkt er namelijk uit op twee totaal verschillende landschappen: in het noorden ziet u de Hazienne-vallei en het dorpje Olne, terwijl u in het zuiden op de Vesdervallei uitkijkt en op de bossen die de aanloop vormen van de Ardennen. ●



OLNE



© MARK ROSSIGNOL



© PBVV



9 KM



8

© FRANÇOIS DELFOSE

7

© COMMUNE D'OLNE

1

**Bâtisse de style mosan :**  
Monument classé  
**Maaslandse bouwstijl :**  
Beschermd monument

2

**Échalier :**  
Portail ou tourniquet permettant aux piétons de franchir la clôture d'une prairie  
**Échalier :**  
Hek of draaieur in een omheining waarlangs voetgangers in een weiland kunnen

3

**Patrimoine industriel :**  
Anciens moulins (Vaux-sous-Olne et Nessonvaux)  
**Industrieel erfgoed :**  
Oude molens (Vaux-sous-Olne en Nessonvaux)

POINTS D'INTÉRÊT / BEZIENSWAARDIGHEDEN

4

**Panorama :**  
Village d'Olne (Nord) et Vallée de la Vesdre (Sud)  
**Panorama :**  
Dorpje Olne (Ten noorden) en Vesdervallei (Zuiden)

5

**Arbre remarquable :**  
Érable champêtre  
**Opmerkelijke boom :**  
Esdoorn

6

**Périmètre d'intérêt paysager :**  
Vallon de Froidbermont et Vallée de la Vesdre  
**Bezienswaardigheden in de buurt :**  
Vallei van Froidbermont en Vesdervallei

7

**Froidbermont :**  
Cense seigneuriale et ancien séchoir à chardons  
**Froidbermont :**  
Boerderij-herenhuis en oude ast (Droogoven)

8

**Zones de haies remarquables :**  
Froidbermont (Aubépine)  
**Gebieden met opmerkelijke hagen :**  
Froidbermont (Meidoorn)

9

**Chantoir de la Falise (hors itinéraire à 500 m)**  
**Chantoir de la Falise (op 500 m van het traject)**

POINT DE DÉPART DU CIRCUIT /  
STARTPUNT VAN HET CIRCUIT

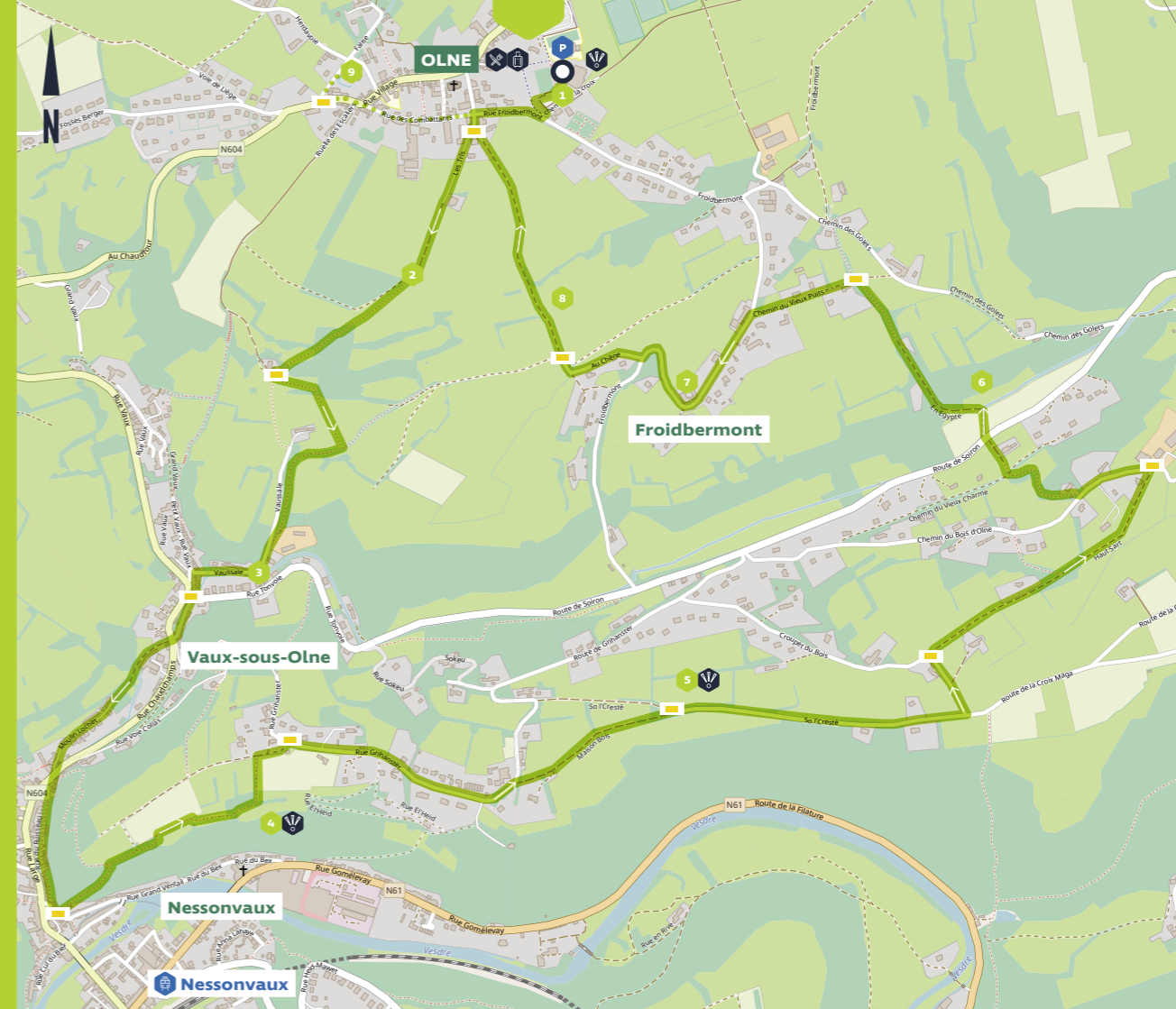
RESTAURATION /  
RESTAURATIE

POINT DE VUE /  
UITKIJKPUNT

HÉBERGEMENT /  
ACCOMMODATIE

CARE /  
STATION

PARKING





# SOIRON PEPINSTER

## Chaudron verdoyant de bocages

**R**efuge ondoyant d'herbages et de vergers saupoudrés de haies vives, Soiron prend place dans le nid douillet d'un vallon modelé par les eaux claires du Bola. Cette agréable balade louvoie à travers les pâturages et les sentiers bordés de haies mélangées. Vous cheminerez depuis le fond de vallée vers des crêtes proposant de vastes panoramas! La présence d'éléments du petit patrimoine, comme des croix, potales, échaliers et autres millésimes, participe au caractère pittoresque du parcours. Vous passerez à deux pas de l'étonnant site du « Bois des Lutins », constitué d'une suite de dolines creusant le paysage, avant de rejoindre la vallée du Bola. ●



**MAISON DU TOURISME  
DU PAYS DE HERVE**  
Place de la Gare, 1  
4650 Herve  
+32(0)87/69 31 70  
[www.paysdeherve.be](http://www.paysdeherve.be)

*Ce circuit vous est proposé  
en partenariat avec la Commune  
de Pepinster /  
Deze tocht wordt aangeboden  
door Gemeente  
Pepinster*

INFO

## Groene wildgroei van wouden

**S**oiron is een afgelegen plek midden in een weelderige natuur met boomgaarden met verspreide hagen. Het neemt een knusse plek in een vallei gevormd door het heldere water van de Bola. Deze aangename wandeling kronkelt door de weides en door de met gemengde hagen begrensde paden. Vanuit valleien beklimt u heuveltoppen met uitgestrekte panorama's! De aanwezigheid van erfgoedelementen zoals kruisbeelden, nissen, échaliers (doorgangen door of over hagen of omheiningen) en andere oude elementen dragen toe tot het pittoreske karakter van deze tocht. U komt vlak in de buurt van de verbazende site van het « Bois des Lutins » (kaboutersbos) of van de « Turlurette », bestaande uit een reeks dolines (zinkgaten) in het landschap. Vervolgens bereikt u de Bola-vallei. ●



**TRACE GPS TÉLÉCHARGEABLE /  
DOWNLOADBARE GPS-TRACK**

[WWW.BEAUXVILLAGES.BE](http://WWW.BEAUXVILLAGES.BE)



SOIRON

© YOSHIMURA



© FRANÇOIS DELFOSSE



© WBT - O. LEGARDIEN





2

9

1

**Parc et château de style Louis XV:**  
Arbres remarquables (6)  
**Park en kasteel in Louis XV-stijl:**  
Opmerkelijke bomen (6)

2

**Le Bac:**  
Ancien lavoir pourvu d'un escalier à canards  
**Le Bac:**  
Oude wasplaats met een eendentrap

3

**Bois du Moraithier:**  
Site classé  
**Bos van Moraithier:**  
Beschermd site

4

**Panorama:**  
Paysage et bocage du Pays de Herve  
**Panorama:**  
Landschap en woud van het Land van Herve

5

**Réseau de mares (Stoki):**  
Site de Grand Intérêt Biologique « Natura 2000 »  
**Aaneenschakeling van poelen (Stoki):**  
Groot Biologische Belang Site « Natura 2000 »

6

**Haies remarquables:**  
Haies mélangées  
(Noisetier, aubépine, sureau, saule, prunier...)  
**Opmerkelijk hagen:**  
Gemengde haag  
(Hazelaar, meidoorn, vlier, wilg, pruimenboom...)

7

**Bois des Lutins (La Turlurette):**  
Site de Grand Intérêt Biologique « Natura 2000 »  
**Bois des Lutins (La Turlurette):**  
Groot Biologische Belang Site « Natura 2000 »

8

**Zones de haies remarquables:**  
Haies mélangées et arbres  
(Charme, frêne, saule)  
**Gebieden met opmerkelijke hagen:**  
Gemengde hagen en bomen  
(Haagbeuken, essen, wilgen)

9

**Périmètre d'intérêt paysager:**  
Vallon du Bola et son versant nord  
**Bezienswaardigheden in de buurt:**  
Bola-vallei en haar noordelijke helling



POINT DE DÉPART DU CIRCUIT / STARTPUNT VAN HET CIRCUIT



RESTAURATION / RESTAURATIE



POINT DE VUE / UITKIJKPUNT



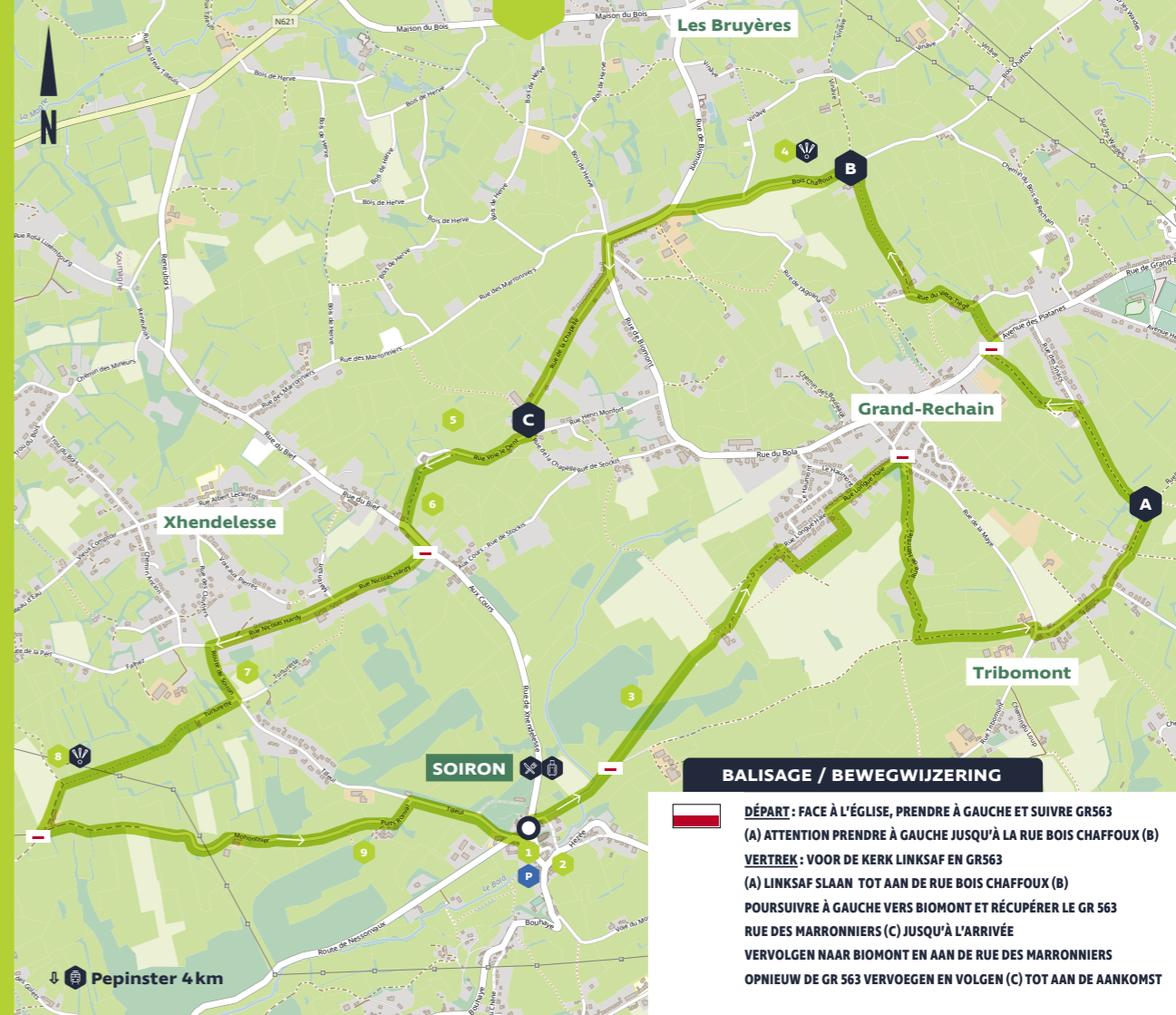
HÉBERGEMENT / ACCOMMODATIE



GARE / STATION



PARKING



## BALISAGE / BEWEGWIJZERING



**DÉPART:** FACE À L'ÉGLISE, PRENDRE À GAUCHE ET SUIVRE GR563  
**(A) ATTENTION PRENDRE À GAUCHE JUSQU'À LA RUE BOIS CHAFFOUX (B)**  
**VERTREK:** VOOR DE KERK LINKSAF EN GR563  
**(A) LINKSAF SLAAN TOT AAN DE RUE BOIS CHAFFOUX (B)**  
**POURSUIVRE À GAUCHE VERS BIOMONT ET RÉCUPÉRER LE GR 563**  
**RUE DES MARRONNIERS (C) JUSQU'À L'ARRIVÉE**  
**VERVOLGEN NAAR BIOMONT EN AAN DE RUE DES MARRONNIERS**  
**OPNIEUW DE GR 563 VERVOEGEN EN VOLGEN (C) TOT AAN DE AANKOMST**



© MARK ROSSIGNOL



© MARK ROSSIGNOL



## FAGNE-FAMENNE

La Fagne-Famenne s'agence sous la forme d'une vaste dépression sillonnée par un abondant réseau de cours d'eau. Étiré entre plateau condruzien et massifs boisés de l'Ardenne, cet ensemble paysager propose un relief globalement calme, structuré par une alternance de bandes boisées et de prairies ponctuées de villages. Une aire paysagère particulière, la « Calestienne », vient ourler la dépression schisteuse de la Fagne (ouest de la Meuse) et de la Famenne (est de la Meuse), assurant ainsi une transition vers la bordure du plateau ardennais. Cet étroit replat calcaire s'anime de collines allongées dénommées « tiennes ».

De Fagne-Famenne rolt zich open als een enorme depressie, doorkruist door een groot netwerk van waterlopen. Dit landschappelijk geheel, dat zich uitstrekt tussen het plateau van de Condruz en de beboste massieven van de Ardennen, vertoont een algemeen kalm reliëf, gestructureerd volgens een afwisseling van beboste stroken en weilanden met hier en daar een dorp. Een zeer bijzondere landschapsstrook, de Calestienne, omzoomt de schistdepressie van de Fagne (ten westen van de Maas) en van de Famenne (ten oosten van de Maas), en vormt zo een overgang naar de rand van het Ardens plateau. Deze smalle kalksteenplaat heeft langgerekte heuvels, die « tiennes » worden genoemd.

- 1 BARBENÇON
- 2 LOMPRET
- 3 MY
- 4 NY
- 5 SOHIER
- 6 SOULME
- 7 VIERVES-SUR-VIROIN
- 8 WÉRIS



LES PLUS BEAUX  
VILLAGES DE  
WALLONIE  
BELGIQUE





# BARBENÇON BEAUMONT

Au pied de son lac

Terre d'histoire, la vie du village est indissociable de la seigneurie de Barbençon. De son illustre château, il subsiste les vestiges du châtelet d'entrée et les hautes murailles d'enceinte. Sur cet ancien promontoire fortifié, une demeure néoclassique a pris place et se mire dans les eaux du lac auréolé d'un îlot arboré. Au-delà de ce précieux patrimoine architectural, le fil de cette randonnée en terre de Barbençon vous permettra d'admirer non seulement son ravissant lac et ses arbres majestueux mais également une des dernières stations relictuelles d'Ifs indigènes en Wallonie! ●



START  
PLACE PAUL  
DE BARCHIFONTAINE  
6500 BARBENÇON



10.5  
KM



MODÉRÉE /  
GEMIDDELD



3:00  
HEURES / UUR



SENTIERS, CHEMINS  
DE CAMPAGNE & ROUTES /  
PADEN, LANDWEGEN  
& WEGEN



INFO



TRACE GPS TÉLÉCHARGEABLE //  
DOWNLOADBARE GPS-TRACK

[WWW.BEAUXVILLAGES.BE](http://WWW.BEAUXVILLAGES.BE)

OFFICE DU TOURISME  
DE BEAUMONT  
Grand-Place, 10  
6500 Beaumont  
+32(0)71/58 81 91  
[www.beaumont.be](http://www.beaumont.be)

*Ce circuit vous est proposé  
en partenariat avec l'Office du Tourisme  
de Beaumont /*

*Deze tocht wordt aangeboden  
door de Dienst voor Toerisme  
van Beaumont*

Aan de voet van het meer

Het leven in dit geschiedenisrijke dorp is onlosmakelijk verbonden met de heerlijkheid van Barbençon. Van het illustere kasteel blijven vandaag nog de resten over van de inkomstpoort en de hoge omwallingsmuren. Op deze oude verstedigde bergrug ontstond een neoklassiek landgoed dat boven het meer uittorent met zijn bosrijke eilandje. Deze tocht door Barbençon leidt u niet alleen langs dit waardevolle architecturale erfgoed, zijn adembenemende meer en zijn indrukwekkende bomen, maar ook langs een van de laatste inheemse Waalse afgeschermd faunasites! ●



BARBENÇON



© RITA PHOTOGRAPHIE



© RITA PHOTOGRAPHIE



**1** **Église Saint-Lambert:**  
Monument classé  
**Sint-Lambertuskerk:**  
*Beschermd monument*

**2** **Réserve Naturelle Domaniale:**  
Station d'ifs indigènes  
**Openbaar natuurreservaat:**  
*Inheemse faunasite*

**3** **Arbre remarquable:**  
Séquoias géants  
**Opmerkelijke boom:**  
*Reuzensequoia*

**4** **Lac de Barbençon**  
**Meer van Barbençon**

**5** **Ferme Perruque:**  
Monument classé  
**Boerderij Perruque:**  
*Beschermd monument*

**6** **Ancienne forteresse médiévale  
et arbres remarquables:**  
Hêtre Pourpre et Platane commun  
**Oude middeleeuwse vesting  
en opmerkelijke bomen:**  
*Rode beuk en gewone plataan*

**7** **Alignement d'arbres remarquables:**  
Platanes communs (14)  
**Verzameling opmerkelijke bomen:**  
*Gewone platanen (14)*

**8** **Panorama (Chapelle Sainte-Anne):**  
Village de Barbençon et Paysage de la Fagne-Famenne  
**Panorama (Sint-Annakapel):**  
*Dorpje Barbençon en landschap van de Fagne-Famenne*

**9** **Ancienne carrière de pierre calcaire**  
**Oude kalksteengroeve**

 **POINT DE DÉPART DU CIRCUIT /  
STARTPUNT VAN HET CIRCUIT**

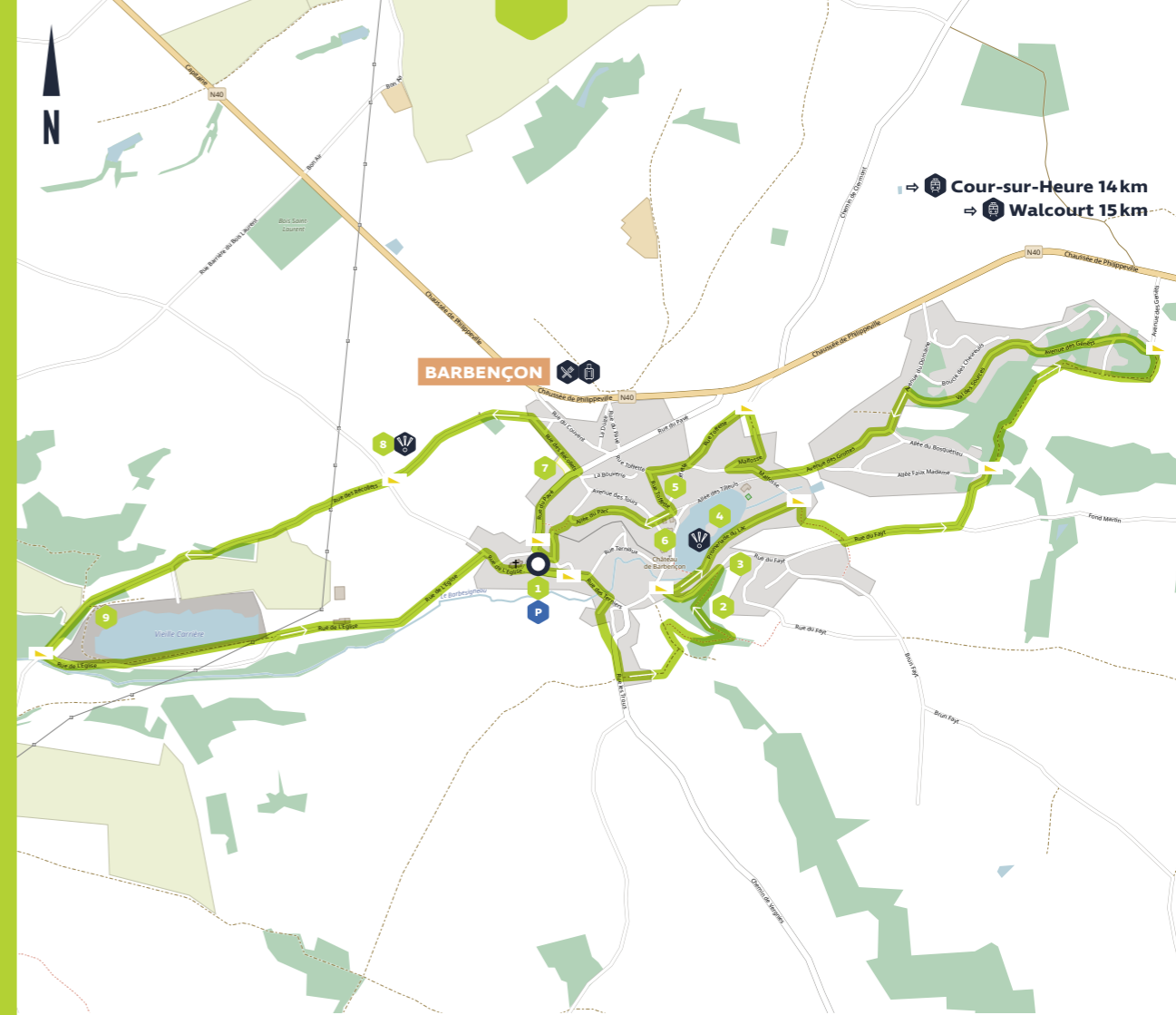
 **RESTAURATION /  
RESTAURATIE**

 **POINT DE VUE /  
UITKIJKPUNT**

 **HÉBERGEMENT /  
ACCOMMODATIE**

 **GARE /  
STATION**

 **PARKING**





# LOMPRET CHIMAY

## Méandres de l'Eau blanche

**A**u cœur d'un étroit méandre de l'Eau blanche, le petit village de Lompret surgit dans un site nimbé de verdure. La haute faïence du Franc Bois veille sur le village et les vestiges du château féodal depuis des temps lointains. La promenade, qui vous est proposée, sillonne une nature empreinte de calme et de diversité, où les vallées forestières se conjuguent harmonieusement avec les eaux vives des rivières. Chose rare, la randonnée se déroule presque intégralement dans un site Natura 2000 repris dans un Périmètre d'intérêt paysager. Alors promenez-vous, admirez ces méandres sinueux, ces pelouses calcaires, ces ifs indigènes, ces anciens vergers restaurés et régalez-vous des paysages! ●



START  
ÉCOLE COMMUNALE /  
GEMEENTESCHOOL  
COURTIL AU MARTIAS  
6463 LOMPRET



13.2  
KM



MODÉRÉE /  
GEMIDDELD



4:00  
HEURES / UUR



SENTIERS & CHEMINS  
DE CAMPAGNE /  
PADEN & LANDWEGEN



6.6 KM 6.6 KM  
◀ ▶

**SYNDICAT D'INITIATIVE  
DE CHIMAY**  
Rue de Noailles, 6  
6460 Chimay  
+32(0)60/21 18 46  
[www.visitchimay.be](http://www.visitchimay.be)

*Ce circuit vous est proposé  
en partenariat avec le Syndicat  
d'Initiative de Chimay /  
Deze tocht wordt aangeboden  
door het Syndicat  
d'Initiative van Chimay*

INFO



**TRACE GPS TÉLÉCHARGEABLE //  
DOWNLOADBARE GPS-TRACK**

[WWW.BEAUXVILLAGES.BE](http://WWW.BEAUXVILLAGES.BE)

## Meanders van de Eau Blanche

**O**p een door groen overdekte plek duikt het kleine dorpje Lompret op, midden in een nauwe meander van de Eau Blanche. Reeds sinds mensenheugenis kijkt de hoge klif van de Franc Bois uit over het dorp en over de restanten van het feodale kasteel. De voorgestelde wandeling doorkruist een extreem kalm en divers natuurgebied, waar de bosrijke valleien en de wilde rivieren perfect samengaan. Als een van de weinige tochten loopt deze van begin tot einde door een Natura 2000-site in een landschappelijke bezienswaardigheden. Vergaap u tijdens het wandelen dus aan deze kronkelende meanders, kalkhoudende velden, inheemse taxussen en oude geresatureerde boomgaarden en geniet volop van de landschappen! ●



LOMPRET



© YOSHIMURA



© RITA PHOTOGRAPHIE





- 1 Noyau historique de Lompret:**  
Site classé  
**Historische kern van Lompret:**  
Beschermd site
- 2 Terne Meuny:**  
Anciens jardins du château, réserve naturelle « Grotte de Lompret » et arbres remarquables: tilleuls de Hollande classés (36)  
**Terne Meuny:**  
Oude tuinen van het kasteel, natuurreservaat « Grotte de Lompret » en Opmerkelijke bomen: beschermde Hollandse linden (36)
- 3 Vallée de l'Eau Blanche:**  
Site de Grand Intérêt Biologique « Natura 2000 »  
**Vallei van de Eau Blanche:**  
Groot Biologische Belang Site « Natura 2000 »

- 4 Réserve naturelle des Étangs de Virelles (hors itinéraire 250 m)**  
**Natuurreservaat « Virelles vijvers »**  
(op 250 m van het traject)
- 5 RAVeL (hors itinéraire 500 m):**  
Ligne Chimay-Mariembourg et ancien viaduc  
**RAVeL (op 500 m van het traject):**  
Lijn Chimay-Mariembourg en oud viaduc
- 6 Point de vue:**  
Village de Vaulx  
**Uitzichtpunt:**  
Dorp Vaulx
- 7 Pelouse calcaire:**  
Site de Grand Intérêt Biologique « Natura 2000 »  
**Kalkhoudend veld:**  
Groot Biologische Belang Site « Natura 2000 »
- 8 Panorama « Roche du Camp Romain »**  
**Aire paysagère (hors itinéraire 500 m):**  
Village de Lompret et Vallée de l'Eau Blanche  
**Panorama « Rots van het Romeinse kamp »**  
**Landschappelijk uitzicht (op 500 m van het traject):**  
Dorp Lompret en vallei van de Eau Blanche
- 9 Site classé du Franc Bois (hors itinéraire 500 m):**  
Station d'Ifs endémiques  
Patrimoine exceptionnel de Wallonie  
**Beschermd site van het Franc Bois**  
(op 500 m van het traject):  
Halte met inheemse taxussen  
Uitzonderlijk Waals Erfgoed

POINT DE DÉPART DU CIRCUIT /  
STARTPUNT VAN HET CIRCUIT

RESTAURATION /  
RESTAURATIE

POINT DE VUE /  
UITKIJKPUNT

HÉBERGEMENT /  
ACCOMMODATIE

GARE /  
STATION

P  
PARKING



## BALISAGE / BEWEGWIJZERING

- ◆ **BOUCLE 1: PROMENADE DE L'EAU BLANCHE**  
**LUS 1: WANDELING VAN DE EAU BLANCHE**
- ◆ **BOUCLE 2: PROMENADE DU BOIS DE BLAIMONT**  
**LUS 2: WANDELING VAN HET BOS VAN BLAIMONT**
- **AU PANNEAU « POINT DE VUE » ALLER/RETOUR**  
(SENTIER ABRUPT)
- **BIJ HET BORD « POINT DE VUE » HEEN/TERUG**  
(STEIL PAD)



## MY FERRIÈRES

### En passant par la Famenne

En Famenne liégeoise, le paisible village de My comblera les mordus de patrimoine et les passionnés de randonnée. De la route principale, une monumentale drève de Platanes vous mène droit au Château-Ferme Wibrin-gillard. Une ruelle sinueuse, bordée d'un habitat traditionnel en pierre calcaire, vous guidera vers le cœur du village où trône le vénérable « Vieux Tilleul » ! My vit encore au rythme de ses activités agricoles. Ses paysages sont faits de cultures, enveloppées de nature. Traversez la secrète vallée de Lembrée et ses réserves forestières pour terminer votre randonnée par les crêtes et leurs superbes panoramas sur la Famenne et l'Ardenne ! ●



START  
AIRE DE BARBECUE /  
BARBECUEPLEK  
RUE DES ROCHES  
4190 MY



11  
KM



MODÉRÉE /  
GEMIDDELD



3:15  
HEURES / UUR



SENTIERS, CHEMINS  
DE CAMPAGNE, ROUTES  
& BOIS / PADEN, LAND-  
WEGEN, WEGEN & BOS



« FAMENNE »  
+

#### OFFICE DU TOURISME

#### DE FERRIÈRES

Rue de Lognoul, 6

4190 Ferrières

+32(0)86/40 99 68

office.tourisme@ferrieres.be

*Ce circuit vous est proposé  
en partenariat avec l'Office du Tourisme  
de Ferrières /*

*Deze tocht wordt aangeboden  
door de Dienst voor Toerisme  
van Ferrières*

INFO



TRACE GPS TÉLÉCHARGEABLE //  
DOWNLOADBARE GPS-TRACK

[WWW.BEAUXVILLAGES.BE](http://WWW.BEAUXVILLAGES.BE)

### Langs de Famenne

In de Luikse Famenne-streek bekoort het rustige dorpje My alle erfgoedliefhebbers alsook enthousiaste wandelaars. Vanaf de hoofdbaan leidt een monumentale platanendreef u recht naar de kasteelhoeve Wibrin-Gillard. Een kronkelend steegje omzoomd door traditionele kalkstenen bebouwing leidt u naar het hart van het dorp waar de eerbiedwaardige « Vieux Tilleul » (oude linde) prijkt! Het ritme van My wordt nog bepaald door de landbouwactiviteiten, waarvan getuige de gewassen te midden van de natuur die het landschap vormen. Doorkruis de verborgen Lembrée-vallei en haar bosrijke delen en sluit uw wandeling af op de heuvels met hun schitterende panorama's op de Famenne en de Ardennen! ●



© RITA PHOTOGRAPHIE



© WBT - JP REMY



© RITA PHOTOGRAPHIE



11 KM



1

1

**Arbre remarquable:**

Vieux Tilleul à grandes feuilles à la circonférence de près de 4 m

**Opmerkelijke boom:**

Oude zomerlinde met een omtrek van bijna 4 m

2

**Vallée de la Lembrée:**

Site de Grand Intérêt Biologique « Natura 2000 »

**Lembrée-vallei:**

Groot Biologische Belang Site « Natura 2000 »

3

**Bois de la Lembrée:**

Réserve naturelle forestière

**Bos van Lembrée:**

Bosrijk natuurreservaat Vallée de l'Eau Blanche:

9



© MARK ROSSIGNOL

POINTS D'INTÉRÊT / BEZIENSWAARDIGHEDEN

4

**Périmètre d'Intérêt paysager:**

Versants et replats de la Lembrée

**Bezienswaardigheden in de buurt:**

Hellingen en vlaktes van de Lembrée

5

**Site de « Grande Va »:**

Réserve naturelle forestière

**Site van « Grande Va »:**

Bosrijk natuurreservaat

6

**Ferme de la Bouverie:**

Monument et site classés

Musée du château fort de Logne

**Boerderij van de Bouverie:**

Beschermd monument en beschermde site

Museum van het kasteel van Logne

7

**Coteaux de Vieuxville et ruines du château fort de Logne (hors itinéraire 1km):**

Réserve naturelle domaniale et site classé

**Heuvels van Vieuxville en ruïnes van het kasteel van Logne (op 1 km afstand van het traject):**

Openbaar natuurreservaat en beschermde site

8

**Panorama:**

Paysages de la Fagne-Famenne

**Panorama:**

Landschappen van de Fagne-Famenne

9

**Alignement d'arbres remarquables:**

Drève de Platanes (32)

**Verzameling Opmerkelijke bomen:**

Platanendreef (32)



POINT DE DÉPART DU CIRCUIT / STARTPUNT VAN HET CIRCUIT



RESTAURATION / RESTAURATIE



POINT DE VUE / UITKIJKPUNT



HÉBERGEMENT / ACCOMMODATIE



GARE / STATION



PARKING





## NY HOTTON

### Le long de la vallée de l'Isbelle

Ny doit sa beauté au subtil mariage de la pierre et de l'eau. Dans cette ample vallée, les ruisseaux de Naive et du Douyet bercent délicatement les bâtisses en pierre calcaire. Ils alimentent les nombreuses fontaines du village qui chuchotent le paisible timbre de l'eau. Laissez-vous baigner par cette ambiance incroyablement douce et apaisante. À travers bois et campagne, arpentez la Caletienne, étroite bande de roche calcaire assurant la transition vers l'Ardenne. Des hauteurs, vous dévalerez vers la vallée du ruisseau de l'Isbelle. En aval du hameau de Méline, ce cours d'eau s'égare dans la roche calcaire perméable et fini par emprunter un parcours souterrain. ●



START  
CENTRE / CENTRUM  
RUE DES FONTAINES  
6990 NY



11.5  
KM



FACILE /  
GEMAKKELIJK

ROYAL SYNDICAT  
D'INITIATIVE DE HOTTON  
Rue Haute, 4  
6990 Hotton  
+32(0)84/46 61 22  
[www.hotton-tourisme.be](http://www.hotton-tourisme.be)

*Ce circuit vous est proposé  
en partenariat avec le Royal Syndicat  
d'Initiative de Hotton /  
Deze tocht wordt aangeboden  
door het Royal Syndicat  
d'Initiative van Hotton*

INFO



TRACE GPS TÉLÉCHARGEABLE /  
DOWNLOADBARE GPS-TRACK

[WWW.BEAUXVILLAGES.BE](http://WWW.BEAUXVILLAGES.BE)

### Langs de Isbelle-vallei

De manier waarop steen en water subtiel in elkaar overvloeien verklaart de pracht van Ny. In deze brede vallei kabbelen de Naive en de Douyet gezwind tussen de kalkstenen gebouwen. Geniet van het rustgevende geluid van de talrijke fontein van het dorp, die hun water uit beide beekjes halen. Laat u onderdompelen in deze ongelooflijk zachte en rustgevende sfeer. Tijdens uw tocht door bossen en platteland komt u door Caletienne, een smalle streek met kalkstenen rotsgrond die het begin van de Ardennen inluidd. Vanaf de hoogtes daalt u af naar de vallei van het Isbelle-beekje. Stroomafwaarts vanuit het gehucht Méline dwaalt deze waterloop af in de poreuze kalkstenen rots om zijn weg ondergronds verder te zetten. ●



3:30  
HEURES / UUR



SENTIERS, CHEMINS  
DE CAMPAGNE, ROUTES  
& BOIS / PADEN, LAND-  
WEGEN, WEGEN & BOS



« L'ISBELLE »



© MARK ROSSIGNOL



© MARK ROSSIGNOL



© MARK ROSSIGNOL

11.5 KM



1

**Fontaines du village**  
*Dorpsfonteinen*

2

**Calestienne:**  
Région géologique caractérisée par son sol calcaire  
**Calestienne:**  
*Geologische streek met typische kalkbodem*

3

**Lieu-dit «Sur le His»:**  
Site forestier de Grand Intérêt Biologique « Natura 2000 »  
**Buurtschap «Sur le His»**  
*Bosrijke biologische site « Natura 2000 »*

POINTS D'INTÉRÊT / BEZIENSWAARDIGHEDEN

4

**Périmètre d'intérêt paysager**  
Vallée de l'Isbelle  
**Bezienswaardigheden in de buurt:**  
*Isbelle-vallei*

5

**Panorama:**  
Ligne de démarcation paysagères de la Famenne et de l'Ardenne  
**Panorama:**  
*Landschapsgrens tussen de Famenne en de Ardennen*

6

**Arbre remarquable:**  
Tilleul de Hollande  
**Opmerkelijke boom:**  
*Hollandse linde*

7

**Pelouse calcaire de Soy:**  
Site de Grand Intérêt Biologique « Natura 2000 »  
**Kalkhoudend veld van Soy:**  
*Groot Biologische Belang Site « Natura 2000 »*

8

**Château-Ferme:**  
Monument classé  
**Kasteelhoeve:**  
*Beschermd monument*

POINT DE DÉPART DU CIRCUIT /  
STARTPUNT VAN HET CIRCUITRESTAURATION /  
RESTAURATIEPOINT DE VUE /  
UITKIJKPUNTHÉBERGEMENT /  
ACCOMMODATIEGARE /  
STATION

PARKING





# SOHIER WELLIN

## Balade paysagère

Dans un environnement coloré de pâtures, bosquets et cultures, Sohier déroule son tapis de bâtisses sur l'échine d'une crête. Cette situation offre de multiples ouvertures sur le paysage. Au sud, la vaste forêt de Saint-Remacle indique la naissance de l'Ardenne. Au nord, la vue plonge vers la Famenne. Lors de cette balade, profitez de ces vastes panoramas et penchez-vous d'un peu plus près sur les richesses patrimoniales qui s'égrènent au gré du parcours : les anciennes fermes, l'église Saint-Lambert le château et ses arbres remarquables. Au printemps, le village se pare d'un joli manteau de fleurs qui met merveilleusement bien en valeur son patrimoine bâti si caractéristique de la Famenne ! ●



START  
ÉGLISE / KERK  
RUE DE L'ÉGLISE  
6920 SOHIER



10  
KM



MODÉRÉE /  
GEMIDDELD



3:00  
HEURES / UUR



CHEMINS DE CAMPAGNE,  
ROUTES & BOIS /  
LANDWEGEN,  
WEGEN & BOS



OFFICE DU TOURISME  
DE WELLIN  
Grand Place 2  
6920 Wellin  
+32(0)84/41 33 59  
tourisme@wellin.be  
www.wellin.be/  
loisirs/tourisme

Ce circuit vous est proposé  
en partenariat avec l'Office du Tourisme  
de Wellin /

Deze tocht wordt aangeboden  
door de Dienst voor Toerisme  
van Wellin

INFO



TRACE GPS TÉLÉCHARGEABLE //  
DOWNLOADBARE GPS-TRACK

WWW.BEAUXVILLAGES.BE

## Landschapswandeling

Met zijn op een heuvelrug uitgestrekte bebouwing ligt Sohier in een kleurrijk decor van weilanden, bossen en gewassen. Van hieruit ontrekt het landschap zich in verschillende vormen. In het zuiden luidt het grote Saint-Remacle-bos het begin van de Ardennen in, terwijl u in het noorden uitkijkt op de Famenne. Geniet tijdens deze wandeling van deze uitgebreide panorama's en ontdek ter plaatse de rijkdom van het erfgoed dat u langs het traject te zien krijgt: de oude boerderijen, de Saint-Lambert-kerk, het kasteel en zijn opmerkelijke bomen. In de lente is het dorp bedekt met een wondermooi bloementapijt dat de typische Famenne-bebouwing prachtig in de kijker zet! ●



SOHIER



© WBT - D. SAMYN



© RITA PHOTOGRAPHIE



6

1

**Architecture villageoise**  
**Dorpsarchitectuur**

2

**Mare de Sohier:**  
Zone Humide d'Intérêt Biologique  
**Sohier-poel:**  
Biologisch waterrijk gebied

3

**Panorama:**  
Paysages de Famenne et de l'Ardenne  
**Panorama:**  
Landschappen van Famenne en van de Ardennen

8



4

**Zone de haies remarquables:**  
Haies libres et taillées (Aubépine)  
**Gebieden met opmerkelijke hagen:**  
Vrij groeiende en gesnoeide hagen (meidoorn)

5

**Haute Wimbe:**  
Site de Grand Intérêt Biologique « Natura 2000 »  
**Haute Wimbe:**  
Groot Biologische Belang Site « Natura 2000 »

6

**Drève de tilleuls de Hollande (41)**  
**et Chapelle Notre-Dame des 7 douleurs**  
**Dreef met Hollandse linden (41)**  
**en Kapel Onze-Lieve-Vrouw van de 7 smarten**

7

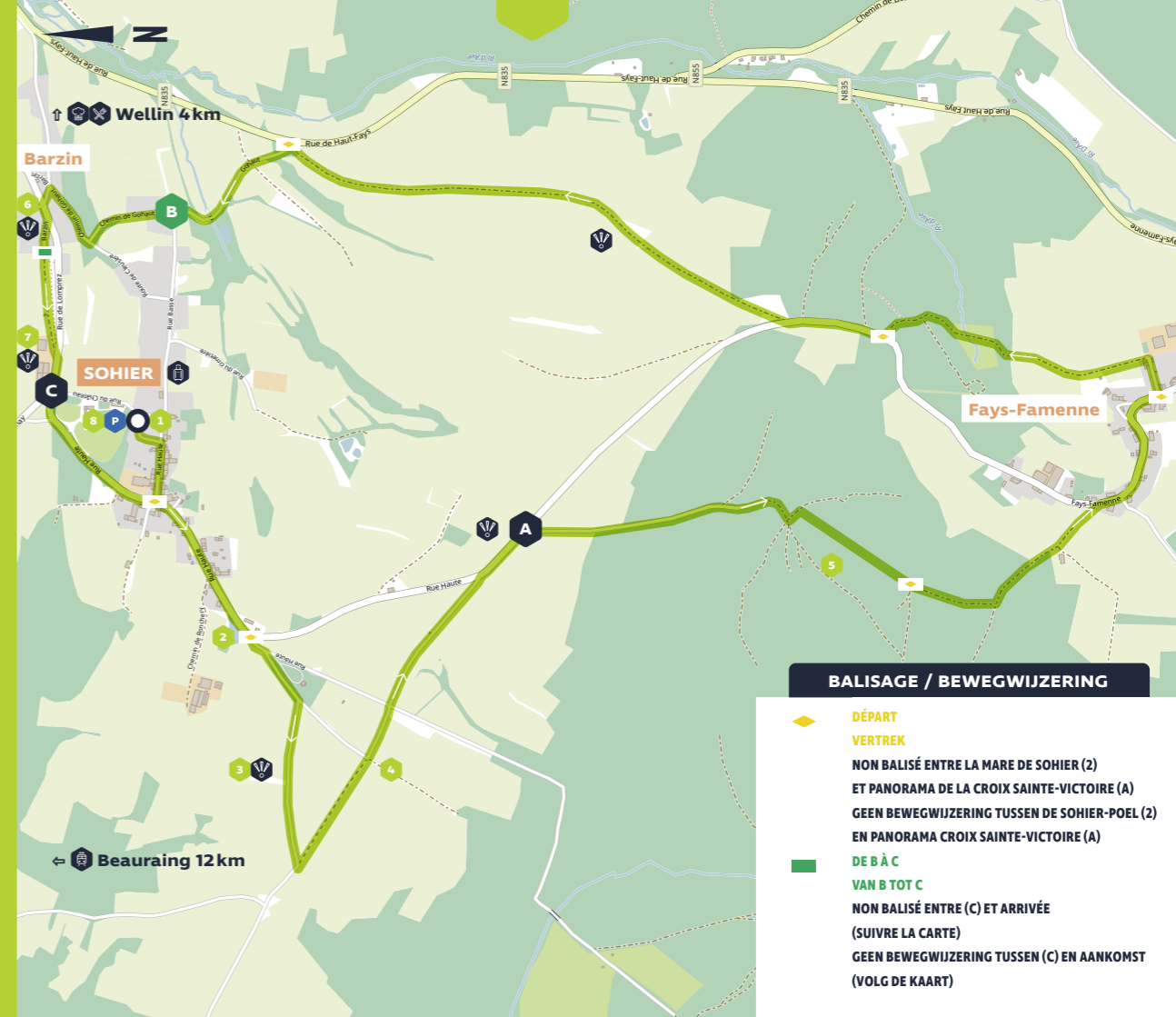
**Périmètre d'intérêt paysager:**  
Point de vue sur la Calestienne  
**Bezienswaardigheden in de buurt:**  
Uitzichtpunt op de Calestienne

8

**Château et son parc aux arbres remarquables:**  
Sapin du Caucase, Pin du Japon, Tulipier de Virginie, Sequoia géant  
**Kasteel en zijn park met opmerkelijke bomen:**  
Nordmann-spar, Japanse witte den, Amerikaanse tulpenboom, Reuzensequoia

POINT DE DÉPART DU CIRCUIT /  
STARTPUNT VAN HET CIRCUITRESTAURATION /  
RESTAURATIEPOINT DE VUE /  
UITKIJKPUNTHÉBERGEMENT /  
ACCOMMODATIEGARE /  
STATION

PARKING



## BALISAGE / BEWEGWIJZERING

◆ DÉPART

VERTREK

NON BALISÉ ENTRE LA MARE DE SOHIER (2)  
ET PANORAMA DE LA CROIX SAINTE-VICTOIRE (A)  
ET PANORAMA DE LA CROIX SAINTE-VICTOIRE (A)  
EN PANORAMA CROIX SAINTE-VICTOIRE (A)

■ DE B À C

VAN B TOT C

NON BALISÉ ENTRE (C) ET ARRIVÉE  
(SUIVRE LA CARTE)  
ET PANORAMA CROIX SAINTE-VICTOIRE (A)  
EN PANORAMA CROIX SAINTE-VICTOIRE (A)  
NON BALISÉ ENTRE (C) ET ARRIVÉE  
(SUIVRE LA CARTE)  
GEEN BEWEGWIJZERING TUSSEN (C) EN AANKOMST  
(VOLG DE KAART)



# SOULME DOISCHE

Une nature & un patrimoine hors du temps

Aux confins de la Fagne-Famenne namuroise, Soulme se livre à qui prend les détours. Surplombant la sauvage vallée de l'Hermeton, cet authentique village se niche au sommet d'une colline. Dès l'entrée dans le village, le temps semble comme suspendu. Alliant les teintes grises de la pierre calcaire et la blancheur des enduits, les habitations traditionnelles ont sauvé leurs traits d'origine. Dans la rue, certains devant-de-portes sont toujours occupés par des engins agricoles. Prenez le temps de prendre le pouls de ce village et de la nature environnante pour en apprécier pleinement les qualités. Point de départ idéal pour une balade bucolique, partez contempler les paysages préservés de l'Hermeton et attardez-vous devant les vues anciennes exposées dans le village!



START  
ÉGLISE / KERK  
RUE SAINTE-COLOMBE  
5680 SOULME



7.5  
KM



MODÉRÉE /  
GEMIDDELD

OFFICE DU TOURISME  
DE DOISCHE  
Rue du Bois du Fir, 115  
5680 Doische  
+32(0)82/74 49 42  
[www.doische.be](http://www.doische.be)

*Ce circuit vous est proposé  
en partenariat avec l'Office du Tourisme  
de Doische /  
Deze tocht wordt aangeboden  
door de Dienst voor Toerisme  
van Doische*

INFO



TRACE GPS TÉLÉCHARGEABLE /  
DOWNLOADBARE GPS-TRACK

[WWW.BEAUXVILLAGES.BE](http://WWW.BEAUXVILLAGES.BE)



2:00  
HEURES / UUR



SENTIERS, CHEMINS  
DE CAMPAGNE, ROUTES  
& BOIS / PADEN, LAND-  
WEGEN, WEGEN & BOS



« BONNE-FONTAINE »

Waar natuur & erfgoed bleven stilstaan in de tijd

Wie een omweg wil maken, kan terecht in Soulme, aan de rand van de Namense Fagne-Famenne. Genesteld bovenop een heuvel kijkt dit authentieke dorp uit over de wilde vallei van de Hermeton. Zodra u het dorp betreedt, lijkt de tijd tot stilstand te zijn gekomen. De traditionele woningen hebben hun oorspronkelijke karakter weten te bewaren met hun kalkstenen grijstinten en hun witte bepleistering. Voor sommige huizen treft u zelfs nog een landbouwvoertuig aan. Neem de tijd om het ritme van dit dorp en van de omliggende natuur aan te voelen en zo de pracht optimaal te beleven. Het vormt het ideale vertrekpunt om via een landelijke wandeling de goed bewaarde landschappen van de Hermeton te aanschouwen. Sta zeker ook even stil bij de oude uitzichten in het dorp!



SOULME

© RITA PHOTOGRAPHIE




© RITA PHOTOGRAPHIE



© CLÉMENCE MOREAU

7.5 KM



© YOSHIMURA

9

© RITA PHOTOGRAPHIE

6

1

**Église romane Sainte-Colombe:**

Monument et site classés

**Romaanse Sint-Colombekerk:***Beschermd monument en beschermd site*

2

**Alignement d'arbres remarquables:**

Tilleul de Hollande et Marronniers d'Inde (5)

**Verzameling Opmerkelijke bomen:***Hollandse linde en witte paardenkastanjes (5)*

3

**Gué de l'Omeri****Oversteek van de Omeri**

POINTS D'INTÉRÊT / BEZIENSWAARDIGHEDEN

4

**Vallée de l'Hermeton:**

Site de Grand Intérêt Biologique « Natura 2000 »

**Hermeton-vallei:***Groot Biologische Belang Site « Natura 2000 »*

5

**Tuf de Chapelle Notre-Dame****de Bonne-Fontaine:**

Site de Grand Intérêt Biologique « Natura 2000 »

**Tufsteen van de Kapel Onze-Lieve-vrouw****van Goede Fontein:***Groot Biologische Belang Site « Natura 2000 »*

6

**Vieux moulin:**

Monument et site classés

**Oude molen:***Beschermd monument en beschermd site*

7

**Scierie de marbre:**

Ancienne activité extractive

dont le « marbre rose »

**Marmierzagerij:***Oude mijnbouwactiviteit**waaronder ook « roze marmere »*

8

**Vues anciennes de la vie du village****Oude zichten op het dorpsleven**

9

**Périmètre d'Intérêt paysager:***Sur la totalité du parcours!***Bezienswaardigheden in de buurt:***Langs het volledige traject!*POINT DE DÉPART DU CIRCUIT /  
STARTPUNT VAN HET CIRCUITRESTAURATION /  
RESTAURATIEPOINT DE VUE /  
UITKIJKPUNTHÉBERGEMENT /  
ACCOMMODATIEGARE /  
STATION

PARKING





# VIERVES-SUR-VIROIN VIROINVAL

Un rendez-vous avec la nature

**A**u bord d'une rivière, Vierves-sur-Viroin s'embellit des vertes prairies et des collines calcaires qui l'entourent. Dans un panorama crayonné par le Viroin, ce village à flanc de coteaux fait partie intégrante du Parc Naturel Viroin-Hermeton. Éminent contrepoint dans le paysage, le majestueux Château des Comtes de Hamal domine le village qui écoule ses bâtisses en cascade vers le fond de la vallée. Cette agréable balade vous fera découvrir les richesses naturelles de la région. Entre des pelouses dites « calcicoles » qui abritent une faune d'exception et une flore aux senteurs méditerranéennes, vallées aérées et plateaux forestiers, savourez cette belle nature! ●



START  
ÉGLISE / KERK  
PLACE ALBERT 1<sup>ER</sup>  
5670 VIERVES S/ VIROIN



16  
KM



DIFFICILE /  
MOEILIK



5:00  
HEURES / UUR



SENTIERS, CHEMINS  
DE CAMPAGNE, ROUTES  
& BOIS / PADEN, LAND-  
WEGEN, WEGEN & BOS



10 KM 6 KM  
+ -

OFFICE DU TOURISME  
DE VIROINVAL  
Rue Vieille Église, 5  
5670 Nismes  
+32(0)60/31 16 35  
[www.viroinval.be](http://www.viroinval.be)

Ce circuit vous est proposé  
en partenariat avec l'Office du Tourisme  
de Viroinval /

Deze tocht wordt aangeboden  
door de Dienst voor Toerisme  
van Viroinval

INFO



TRACE GPS TÉLÉCHARGEABLE //  
DOWNLOADBARE GPS-TRACK

[WWW.BEAUXVILLAGES.BE](http://WWW.BEAUXVILLAGES.BE)

Afspraak met de natuur

**V**ierves-sur-Viroin ligt aan de oever van een rivier en kent een prachtige uitstraling tussen de omliggende groene weilanden en kalkstenen heuvels. Dit dorpje op de flank van heuvels ligt in een landschap dat getekend wordt door de Viroin en maakt volledig deel uit van het Natuurpark van Viroin-Hermeton. Het statige Kasteel van de Heer van Hamal vormt een prominent contrast en torent boven het dorp uit waarvan de bebouwing zich uitstrekt tot onderaan de vallei. Tijdens deze aangename wandeling ontdekt u de natuurlijke rijkdom van de streek. Geniet van deze prachtige natuur tussen zogenaamd « kalkminnende » grasvelden met uitzonderlijke fauna en mediterrane geurende flora, maar ook met open valleien en bosrijke hoogvlakten! ●



VIERVES-  
SUR-VIROIN



© RITA PHOTOGRAPHIE



© RITA PHOTOGRAPHIE

16 KM



9

1

1

**Château des Comtes de Hamal:**  
Propriété privée  
**Kasteel van de Heer van Hamal:**  
Privé-eigendom

2

**Roche Madoux:**  
Site de Grand Intérêt Biologique « Natura 2000 »  
**Roche Madoux:**  
Groot Biologische Belang Site « Natura 2000 »

3

**Réserve naturelle de Dourbes**  
**Natuurreservaat van Dourbes**

4

**Ruines du Château de Haute Roche**  
**Ruïnes van het Kasteel van Haute Roche**

POINTS D'INTÉRÊT / BEZIENSWAARDIGHEDEN

5

**Panorama des Canons:**  
Vues sur la vallée du Viroin  
et le massif forestier ardennais  
**Panorama van de Canons:**  
Uitzichten op de Viroin-vallei  
en op het Ardense bosmassief

6

**Pelouses calcicoles:**  
Site de Grand Intérêt Biologique « Natura 2000 »  
**Kalkminnende grasvelden:**  
Groot Biologische Belang Site « Natura 2000 »

7

**Noe du Viroin (Ancien méandre):**  
Site de Grand Intérêt Biologique « Natura 2000 »  
**Rivierarm van de Viroin (Oude meander):**  
Groot Biologische Belang Site « Natura 2000 »

8

**Ancienne carrière Communale:**  
Site de Grand Intérêt Biologique « Natura 2000 »  
**Oude gemeentelijke steengroeve:**  
Groot Biologische Belang Site « Natura 2000 »

9

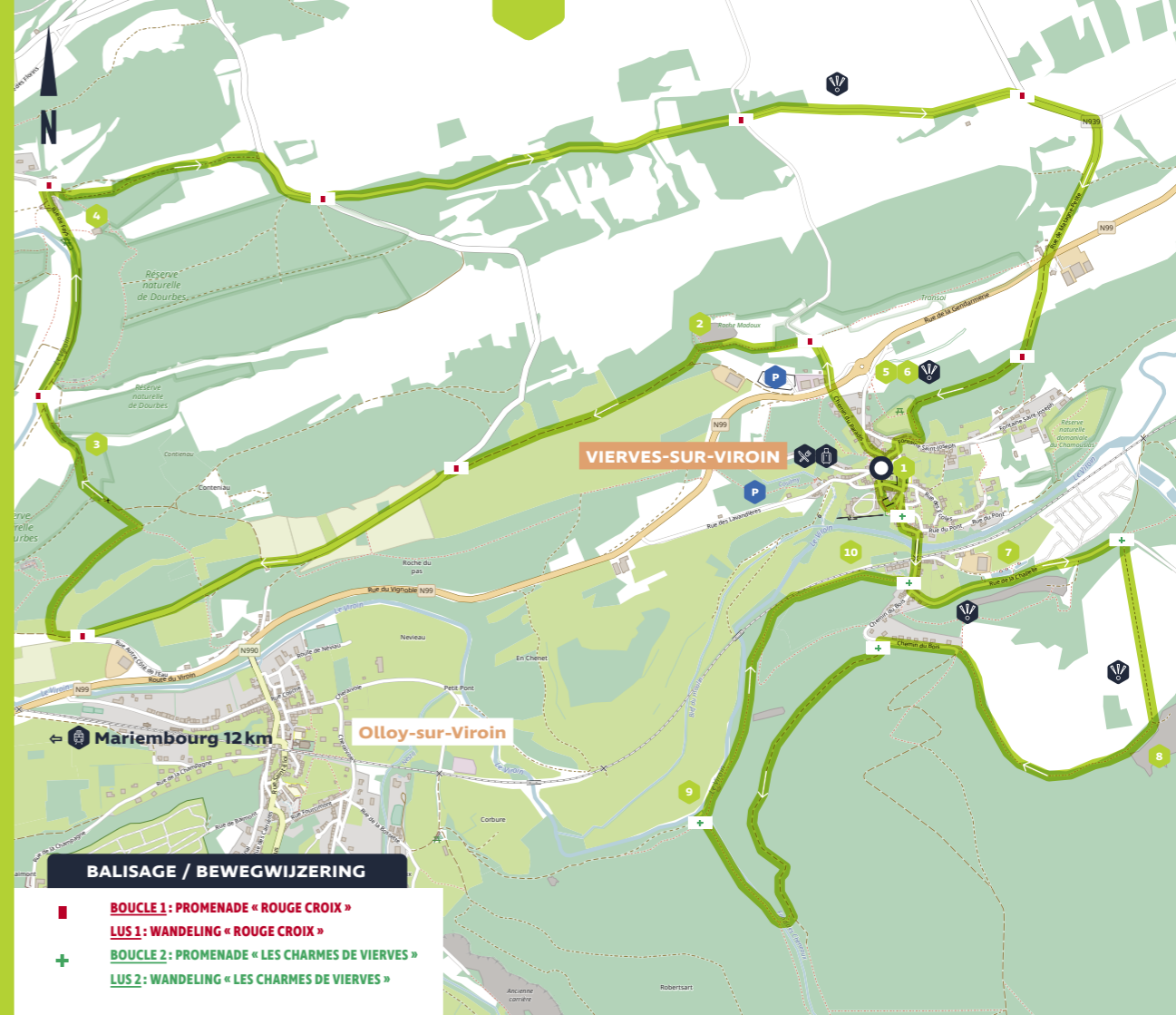
**Vallée du Viroin**  
**Viroin-vallei**

10

**Périmètre d'Intérêt paysager:**  
Sur la totalité du parcours!  
**Bezienswaardigheden in de buurt:**  
Langs het volledige traject!

POINT DE DÉPART DU CIRCUIT /  
STARTPUNT VAN HET CIRCUITRESTAURATION /  
RESTAURATIEPOINT DE VUE /  
UITKIJKPUNTHÉBERGEMENT /  
ACCOMMODATIEGARE /  
STATION

PARKING



BALISAGE / BEWEGWIJZERING

- **BOUCLE 1: PROMENADE « ROUGE CROIX »**  
**LUS 1: WANDELING « ROUGE CROIX »**
- + **BOUCLE 2: PROMENADE « LES CHARMES DE VIERVES »**  
**LUS 2: WANDELING « LES CHARMES DE VIERVES »**



# WÉRIS DURBUY

## Terre & pierres de légendes

Voici une terre empreinte d'histoire et de légendes. En bordure de la Fagne-Famenne, Wéris se dresse au milieu du site mégalithique le mieux conservé de Wallonie ! Dolmens, Menhirs et Pierres de Légendes nous rappellent les temps anciens qui ont vu l'homme devenir sédentaire. Avant de plonger dans les mystères qui planent autour de Wéris, sillonnez ses ruelles à la découverte de l'église romane et des anciennes fermes tantôt à colombages, tantôt en pierres calcaires ou de grès. Enfin, faites un détour pour contempler une surprenante maison aux formes « organiques » à la sortie du village. Cette balade pédestre est un excellent moment à partager en famille !



START  
MAISON DES MÉGALITHES  
PLACE ARSÈNE SOREIL  
6940 WÉRIS

11.3  
KM



FACILE /  
GEMAKKELIJK

OFFICE COMMUNAL  
DU TOURISME DE DURBUY  
Place aux Foires, 25  
6940 Durbuy  
+32(0)86/66 01 80  
[www.durbuytourisme.be](http://www.durbuytourisme.be)

Ce circuit vous est proposé  
en partenariat avec l'Office communal  
du Tourisme de Durbuy /  
Deze tocht wordt aangeboden  
door de Dienst voor Toerisme  
van Durbuy

INFO



TRACE GPS TÉLÉCHARGEABLE //  
DOWNLOADBARE GPS-TRACK

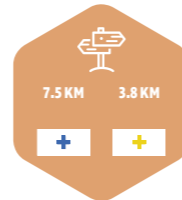
[WWW.BEAUXVILLAGES.BE](http://WWW.BEAUXVILLAGES.BE)



3:00  
HEURES / UUR



CHEMINS DE CAMPAGNE,  
ROUTES & BOIS /  
LANDWEGEN,  
WEGEN & BOS



7.5 KM 3.8 KM  
+ +

## Legendarisch land & legendestenen

Welkom in een land rijk aan geschiedenis en legendes. Aan de rand van de Fagne-Famenne rijst Wéris op, midden in de best bewaarde megalithische site van Wallonië ! Dolmen, menhirs en legendestenen herinneren ons aan oude tijden waarin de mens besloot zich te vestigen. Vooraleer onder te duiken in de mysteries die rond Wéris dwalen, moet u zeker eerst door de steegjes trekken op zoek naar de romaanse kerk en naar de oude boerderijen. Deze laatste zijn in sommige gevallen opgetrokken uit vakwerkgevels en soms uit kalk- of zandsteen. Maak ook zeker een omwegje om het originele « Huis » te aanschouwen aan het uiteinde van het dorp. Deze wandeltocht is ideaal om met het hele gezin van te genieten !



WÉRIS

© MARK ROSSIGNOL



© YOSHIMURA



© MARK ROSSIGNOL

11.3 KM



7

1

**Bocage de Wérés:**

Zone de haies remarquables  
et Site de Grand Intérêt Biologique « Natura 2000 »  
**Woud van Wérés:**  
Zone van opmerkelijke hagen  
en Groot Biologische Belang Site « Natura 2000 »

2

**Lit du Diable:**

Pierre de légendes  
**Lit du Diable (bed van de duivel):**  
Legendesteen

3

**Panorama:**

Vue sur Wérés et les paysages  
de la Fagne-Famenne  
**Panorama:**  
Uitzicht op Wérés en op de landschappen  
van de Fagne-Famenne



8

POINTS D'INTÉRÊT / BEZIENSWAARDIGHEDEN

4

**Pierre Haina:**

Pierre de légendes  
Patrimoine exceptionnel de Wallonie  
**Haina-steen:**  
Legendesteen  
Uitzonderlijk Waals erfgoed

5

**Forêt de liaison:**

Résineux et feuillus  
Site de Grand Intérêt Biologique « Natura 2000 »  
**Verbindingsbos:**  
Naald- en loofbomen  
Groot Biologische Belang Site « Natura 2000 »

6

**Église romane Sainte-Walburge:**

Monument et site classés  
**Romaanse Sint-Walburgekerk:**  
Beschermd monument en beschermde site

7

**Maison à l'architecture organique****Originele huis**

8

**Dolmen Nord de Wérés:**

Patrimoine exceptionnel de Wallonie  
**Noordelijke dolmen van Wérés:**  
Uitzonderlijk Waals erfgoed

9

**Dolmen Wérés II:**

Patrimoine exceptionnel de Wallonie  
**Dolmen Wérés II:**  
Uitzonderlijk Waals erfgoed

**BALISAGE / BEWEGWIJZERING**

- + **BOUCLE 1: PROMENADE « PIERRES DE LÉGENDES »**  
**LUS 1: WANDELING « PIERRES DE LÉGENDES »**
- + **BOUCLE 2: PROMENADE « LES MÉGALITHES »**  
**LUS 2: WANDELING « LES MÉGALITHES »**





© MARK ROSSIGNOL



## ARDENNE ARDENNEN

L'Ardenne apparaît sous la forme d'un large et haut plateau schisteux incisé par une multitude de vallées aux versants souvent profondément encaissés. Les plateaux agricoles, au doux modelé, et les étendues forestières, au relief plus découpé, caractérisent l'Ardenne centrale. Signalons l'évolution singulière des plateaux de l'Ardenne du nord-est qui, au contact du Pays de Herve, ont connu le développement de paysages de type bocager défini par des prairies partiellement encloses. ●

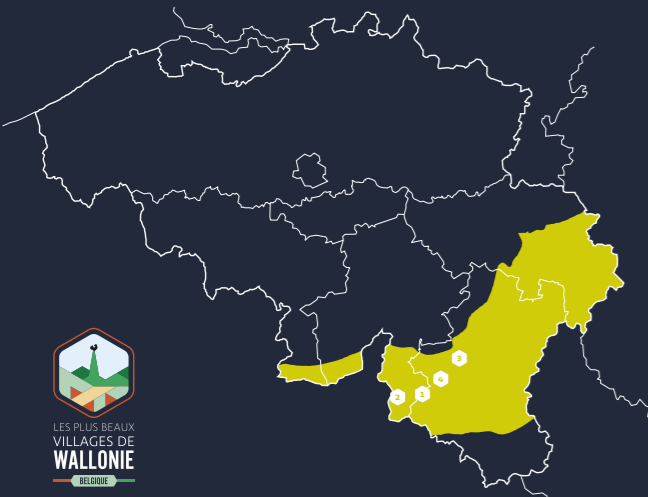
De Ardennen is een streek die opduikt als een breed, hoog schistplateau ingesneden door vele dalen met vaak diep uitgeschuurde hellingen. De landbouwplateaus, met een zachte glooiing, en de uitgestrekte bossen, met een meer ingesneden reliëf, kenmerken het centraal gedeelte van de Ardennen. Ten slotte wijzen we op de bijzondere ontwikkeling van de Ardense plateaus van het noordoosten die, bij contact met het Land van Herve, een ontwikkeling kende van coulisselandschappen bepaald door gedeeltelijk omheinde weilanden. ●

- 1 GROS-FAYS
- 2 LAFORËT
- 3 MIRWART
- 4 OUR



LES PLUS BEAUX  
VILLAGES DE  
WALLONIE

BELGIQUE





# GROS-FAYS BIÈVRE

## Reflét de l'Ardenne

↑ lot de verdure planté de maisons traditionnelles en schiste, tel apparaît Gros-Fays au milieu de ses prés et terres de cultures. Etendues boisées et bosquets se profilent à chaque bout d'horizon. Depuis cette clairière agricole, les vues lointaines s'échappent vers la profonde entaille de la Semois. À l'écart des grands axes, Gros-Fays respire le calme. Au départ du village, enfoncez-vous dans la vallée du ruisseau de Gros-Fays et dans la dense forêt ardennaise. Envie d'une petite pause? Vous trouverez sur votre parcours une aire de pique-nique équipée d'un barbecue avec une magnifique vue sur la vallée et le relief accidenté de l'Ardenne. ●



START  
ÉGLISE / KERK  
5555 GROS-FAYS



10.5  
KM



MODÉRÉE /  
GEMIDDELD



3:00  
HEURES / UUR



CHEMINS & ROUTES,  
BOIS /  
WEGEN & STRATEN,  
BOS



« MOULIN DE GROS-FAYS »

OFFICE DU TOURISME  
DE BIÈVRE  
Rue de Bouillon, 39B  
5555 Bièvre  
+32(0)61/29 20 92  
f tourisme.bievre  
www.bievre.be

Ce circuit vous est proposé  
en partenariat avec l'Office du Tourisme  
de Bièvre /  
Deze tocht wordt aangeboden  
door de Dienst voor Toerisme  
van Bièvre

INFO



TRACE GPS TÉLÉCHARGEABLE //  
DOWNLOADBARE GPS-TRACK

WWW.BEAUXVILLAGES.BE

## Reflectie van de Ardennen

E en groen eiland bebouwd met traditionele woningen uit leistenen; zo verschijnt Gros-Fays, omringd door weilanden en bebouwde velden. Waar u ook kijkt, aan elke horizon ziet u beboste vlakten en kleine bossen. Vanaf dit landschapsveld geniet u van enorme uitzichten op de diepe kloof van de Semois. Ver weg van de grote wegen ademt Gros-Fays pure rust uit. Daal vanuit het dorpje af naar de vallei van het beekje Gros-Fays en betreed het dichte Ardense bos. Zin in een kleine pauze? Langs uw tocht passeert u een picknickplek met barbecue, waar u een schitterend uitzicht hebt op de vallei en op het ruwe Ardennenrelief. ●



© WBT - D. SAMYN

GROS-FAYS



© RITA PHOTOGRAPHIE



© MARK ROSSIGNOL



10.5 KM



- 1** **Arbre remarquable:**  
Tilleul de Hollande  
**Opmerkelijke boom:**  
Hollandse linde

---

- 2** **Château-ferme**  
**Kasteelhoeve**

---

- 3** **Panorama:**  
Paysages de l'Ardenne  
**Panorama:**  
Landschappen van de Ardennen

POINTS D'INTÉRÊT / BEZIENSWAARDIGHEDEN

- 4** **Ancien moulin et Relais Maquis de l'Armée Secrète**  
**Oude molen en Pleisterplaats van het Maquis van het Geheim Leger**

---

- 5** **Vallée du ruisseau du Gros-Fays:**  
Forêts alluviales  
Site de Grand Intérêt Biologique « Natura 2000 »  
**Vallei van het beekje Gros-Fays:**  
Alluviale bossen  
Groot Biologische Belang Site « Natura 2000 »

---

- 6** **Forêts indigènes:**  
Site de Grand Intérêt Biologique « Natura 2000 »  
**Inheemse bossen:**  
Groot Biologische Belang Site « Natura 2000 »

---

- 7** **Périmètre d'Intérêt paysager**  
**Bezienswaardigheden in de buurt**

---

- 8** **Chapelle Saint-Monon et Arbre remarquable:**  
Marronnier d'Inde  
**Kapel Saint-Monon en opmerkelijke boom:**  
Witte paardenkastanje



POINT DE DÉPART DU CIRCUIT / STARTPUNT VAN HET CIRCUIT



RESTAURATION / RESTAURATIE



POINT DE VUE / UITKIJKPUNT



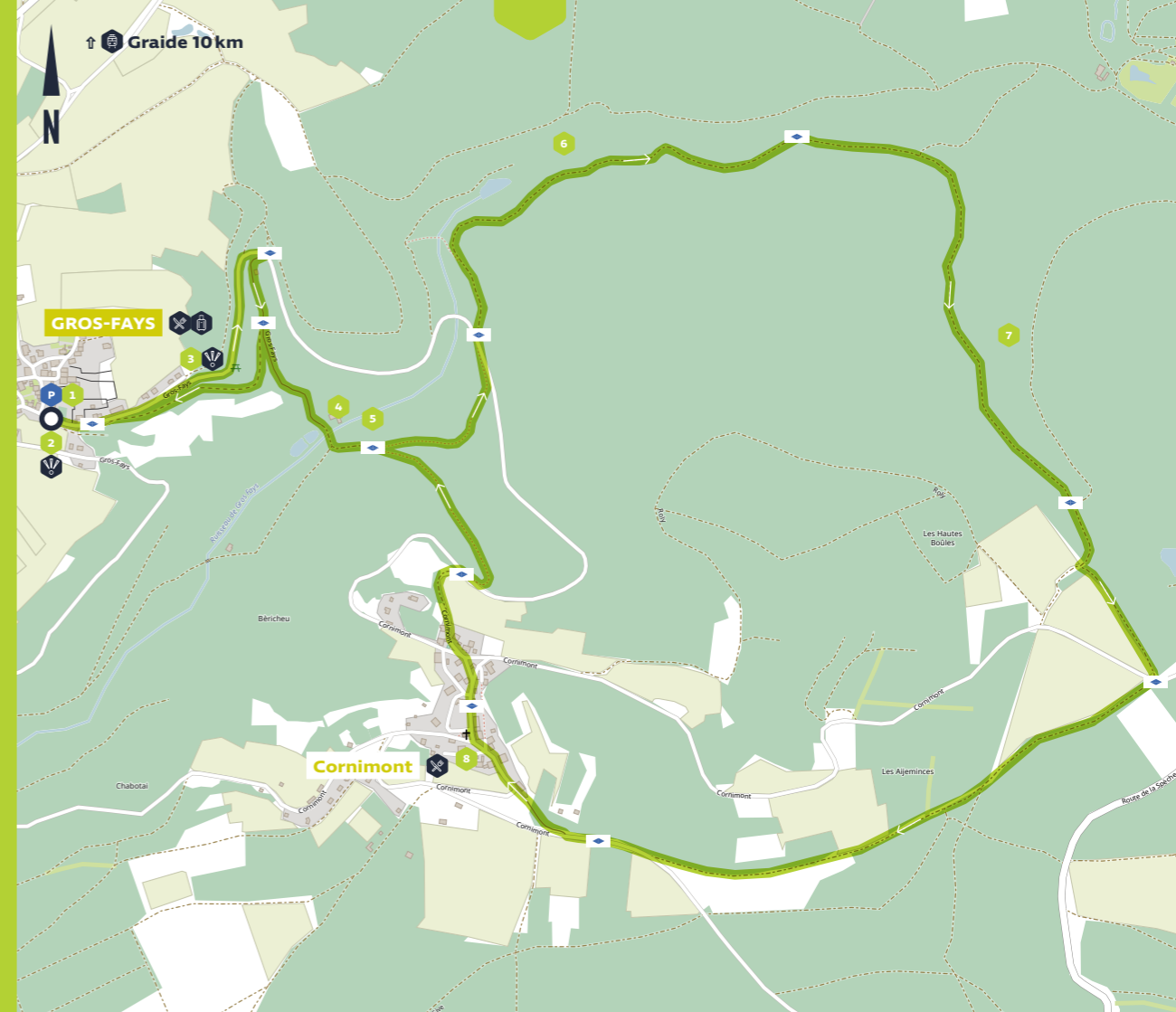
HÉBERGEMENT / ACCOMMODATIE



GARE / STATION



PARKING



# LAFORÊT VRESSE-SUR-SEMOIS

## Au fil de la Semois

Le bien nommé Laforêt se pose le long de la Semois au cœur du massif boisé ardennais. Émergeant de la verdure, ce lieu rustique et plein de charme a gardé bien des traces du passé. Vous pourrez encore y admirer de vieilles bâtisses en schiste, deux lavoirs et abreuvoirs circulaires mais surtout d'anciens séchoirs à tabac, souvenirs d'une activité qui a fait la richesse de la région. Lors de la balade, longez la Semois et profitez de ses méandres qui serpentent entre d'abrupts versants boisés. En été, traversez le fameux « Pont de Claies », remonté entre la mi-juin et la mi-septembre! ●



START  
LAVOIR D'EN BAS  
RUE DU PONT DE CLAIES  
5550 LAFORÊT



12.5  
KM



FACILE /  
GEMAKKELIJK

**CENTRE TOURISTIQUE  
ET CULTUREL  
DE VRESSE s/ SEMOIS**  
Rue Albert Raty, 83  
5550 Vresse-sur-Semois  
+32(0)61/29 28 27  
<http://tourisme.vresse-sur-semois.be>

*Ce circuit vous est proposé  
en partenariat avec le Centre touristique  
et culturel de Vresse-sur-Semois /  
Deze tocht wordt aangeboden  
door de Toeristisch en cultureel  
centrum van Vresse-sur-Semois*

INFO

## Langs de Semois

Laforêt strekt zich uit langs de Semois, midden in het Ardense bosrijke massief. Deze rustieke en charmante plek die uit het groen opduikt heeft zijn naam (het bos) zeker niet gestolen en heeft zijn sporen uit het verleden goed weten te bewaren. U kunt er nog de oude woningen uit leesteen aanschouwen, alsook twee wasplaatsen en circulaire waterpoelen. Maar vergeet zeker ook niet de oude tabaksdroogrekken, getuigenissen van een activiteit die de streek haar rijkdom bezorgde. Tijdens de wandeling loopt u langs de Semois en haar meanders, die tussen de steile beboste hellingen kronkelt. In de zomer kunt u de bekende « Brug van Claies », oversteken, de brug die tussen midden juni en midden september wordt opgesteld! ●



3:15  
HEURES / UUR



CHEMINS & ROUTES,  
BOIS /  
WEGEN & STRATEN,  
BOS



« LES RIVES » N° 9 / NR.9



**TRACE GPS TÉLÉCHARGEABLE /  
DOWNLOADBARE GPS-TRACK**

**WWW.BEAUXVILLAGES.BE**



© RITA PHOTOGRAPHIE

LAFORÊT



© RITA PHOTOGRAPHIE



© RITA PHOTOGRAPHIE



12.5 KM



- 1** **Lavoir, fontaine et abreuvoir:**  
Monument et site classés  
**Wasplaats, fontein en drenkbak:**  
*Beschermd monument en beschermd site*

---

- 2** **Séchoirs à tabac**  
**Tabaksschurren**

---

- 3** **Forêt alluviale de Laforêt:**  
Site de Grand Intérêt Biologique « Natura 2000 »  
**Alluviaal bos van Laforêt:**  
*Groot Biologische Belang Site « Natura 2000 »*

9

8

POINTS D'INTÉRÊT / BEZIENSWAARDIGHEDEN

- 4** **Pont Saint-Lambert:**  
Monument et site classés  
**Saint-Lambert-brug:**  
*Beschermd monument en beschermd site*

---

- 5** **Vallée de la Semois:**  
Site de Grand Intérêt Biologique « Natura 2000 »  
**Semois-vallei:**  
*Groot Biologische Belang Site « Natura 2000 »*

---

- 6** **Île de Mouzaive et lit de la Semois:**  
Site classé  
**Eiland van Mouzaive en bedding van de Semois:**  
*Beschermd site*

---

- 7** **Réserve naturelle:**  
Ancienne ardoisière de Laforêt  
**Natuurreservaat:**  
*Oude leisteengroeve van Laforêt*

---

- 8** **Pont de Claies et son île:**  
Pont temporaire composé de claies en bois tressé  
**Brug van Claies en eiland:**  
*Tijdelijke brug uit matten van geweven takken*

---

- 9** **Périmètre d'Intérêt paysager:**  
*Sur la totalité du parcours!*  
**Bezienswaardigheden in de buurt:**  
*Langs het volledige traject!*

- POINT DE DÉPART DU CIRCUIT / STARTPUNT VAN HET CIRCUIT

---

- RESTAURATION / RESTAURATIE

---

- POINT DE VUE / UITKIJKPUNT

---

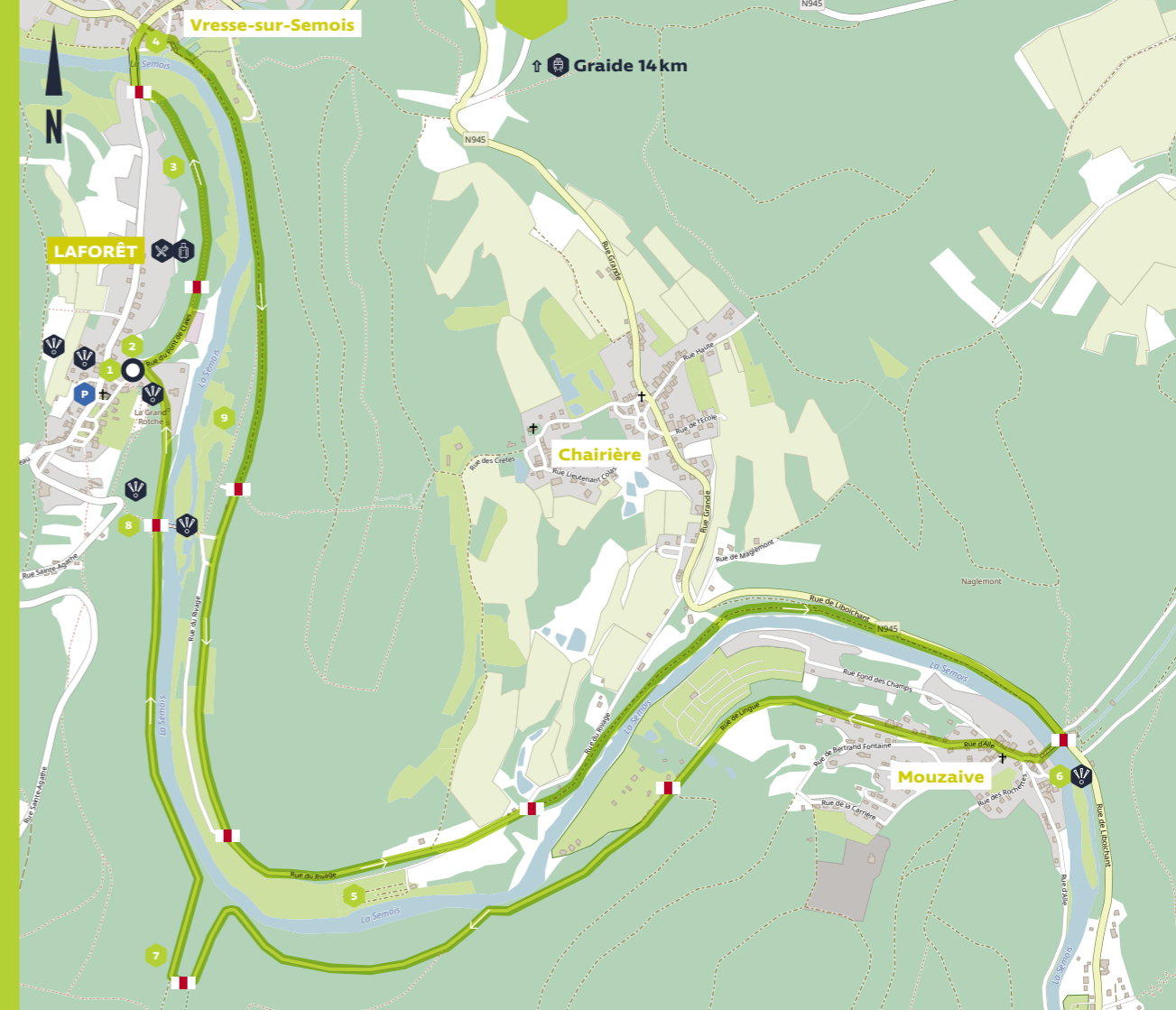
- HÉBERGEMENT / ACCOMMODATIE

---

- GARE / STATION

---

- PARKING





# MIRWART SAINT-HUBERT

## Immensité verte

Les amateurs de nature apprécieront les vastes forêts enlaçant le village de Mirwart. En serré par un méandre de la Lhomme, cet authentique village ardennais se déploie le long d'une crête entre son château, déjà cité au 10<sup>ème</sup> siècle, et son église. Partout, les massifs boisés abondent. Au pied du village, lovés contre les forêts, apparaissent les étangs piscicoles du Domaine Provincial, point de départ de la balade. Celle-ci vous permettra de découvrir les richesses forestières de Mirwart et de la vallée de la Lhomme. Au milieu du parcours, une aire de repos avec kiosque et barbecues vous invite à une halte en pleine forêt. ●



**DOMAINE PROVINCIAL DE MIRART**  
Rue du Moulin, 16  
6870 Mirwart  
+32 (0)84/36 62 99  
spt.domaine.mirwart  
@province.luxembourg.be

*Ce circuit vous est proposé en partenariat avec le Domaine Provincial de Mirwart /  
Deze tocht wordt aangeboden door het Provinciaal Domein van Mirwart*

INFO



**TRACE GPS TÉLÉCHARGEABLE //  
DOWNLOADBARE GPS-TRACK**

**WWW.BEAUXVILLAGES.BE**

## Oneindig groen

Natuurlijkhebbers zullen zeker de uitgestrekte bossen kunnen waarden die het dorp Mirwart omringen. Dit authentieke dorp ligt geborgen in een meander van de rivier Lhomme en strekt zich uit over een helling. Deze verbindt het reeds in de 10<sup>de</sup> eeuw vermelde kasteel met de kerk. De beboste massieven zijn overal overvloedig aanwezig. Aan de voet van het dorp duiken de visvijvers op met daarachter de bossen. Deze vijvers behoren tot het Provinciaal Domein en vormen het vertrekpunt van de wandeling. Hier kunt u de bosrijke weelde van Mirwart en van de Lhomme-vallei ontdekken. Halverwege het parcours nodigt een rustplaats met afdak en met barbecues u uit om even halt te houden in het bos. ●



© WBT - B. D'ALIMONTE

MIRWART



© WBT - JL FLÉMAL



© WBT - JP REMY



12 KM



6

1

**Massif forestier domanial:**

1350 hectares de forêt de feuillus et de résineux  
**Openbaar bosmassief:**  
 1350 hectare aan bos met naald- en loofbomen

2

**Bassin de la Lhomme:**

Site de Grand Intérêt Biologique « Natura 2000 »  
**Bekken van de Lhomme:**  
 Groot Biologische Belang Site « Natura 2000 »

3

**Périmètre d'Intérêt paysager:**

Vallée de la Lhomme  
**Bezienswaardigheden in de buurt:**  
 Lhomme-vallei



5

POINTS D'INTÉRÊT / BEZIENSWAARDIGHEDEN

4

**Rocher de Marie Gobaille**  
**Rots van Marie Gobaille**

5

**Étangs Saint-Roch**  
**Saint-Roch-vijvers**

6

**Glacière:**

Cavité Souterraine d'Intérêt scientifique  
 (Hibernation de chauve-souris)

**Ijskelder:**

Ondergrondse wetenschappelijke ruimte  
 (Overwintering van vleermuizen)

7

**Château de Mirwart:**

Monument et site classés

**Kasteel van Mirwart:**

Beschermd monument en beschermd site

8

**Réserve naturelle du « Pré des Forges »:**

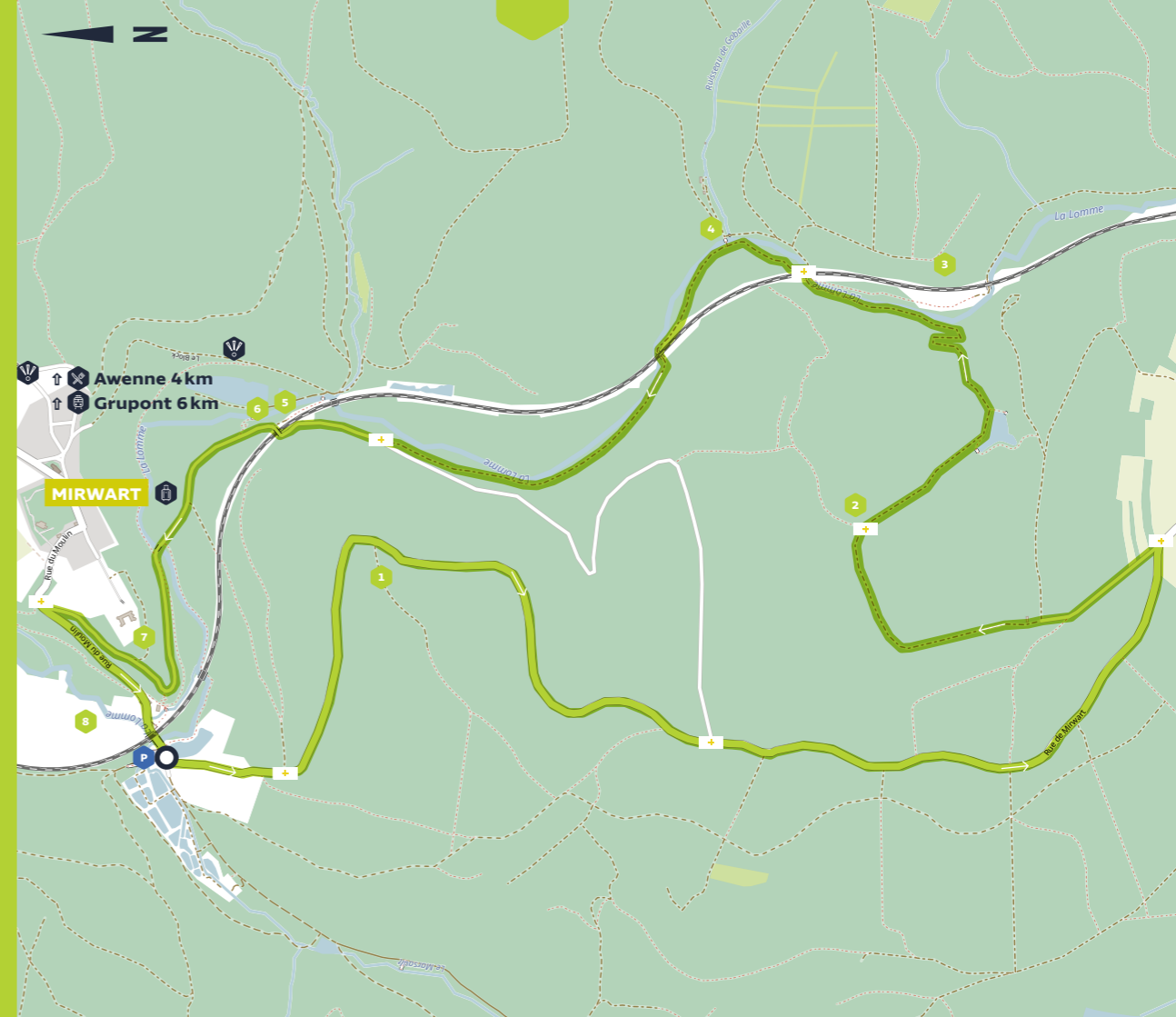
Plaine alluviale

**Natuurreservaat van de « Pré des Forges »:**

Alluviale vlakte

POINT DE DÉPART DU CIRCUIT /  
STARTPUNT VAN HET CIRCUITRESTAURATION /  
RESTAURATIEPOINT DE VUE /  
UITKIJKPUNTHÉBERGEMENT /  
ACCOMMODATIEGARE /  
STATION

PARKING



## OUR PALISEUL

### Le Grand Roli & les rapides de l'Our

Le coquet village d'Our s'épanouit dans un paysage doucement façonné au fil du temps par la rivière du même nom. Enveloppé par une boucle de l'Our, d'anciennes bâtisses à l'architecture typiquement ardennaise s'organisent en plan rayonnant depuis l'église Saint-Laurent juchée sur un haut soubassement. En aval, l'Our a modelé un site pittoresque. Ici, un chaos de rochers entrave le cours de la rivière et dessinent des rapides dans un cadre verdoyant. Pour en découvrir toutes les richesses, laissez-vous guider par la balade qui vous est proposée et rafraîchissez-vous en bord de rivière ou dans l'un des restaurants du village! ●



START  
ÉGLISE / KERK  
RUE DE PORCHERESSE  
6852 OUR



8.6  
KM



MODÉRÉE /  
GEMIDDELD



2:30  
HEURES / UUR



SENTIERS, CHEMINS  
DE CAMPAGNE, ROUTES  
& BOIS / PADEN, LAND-  
WEGEN, WEGEN & BOS



« GRAND ROLI »



SYNDICAT D'INITIATIVE  
DE PALISEUL  
Grand'Place, 7  
6850 Paliseul  
+32(0)61/28 77 37  
+32(0)470/96 24 58  
f SIPaliseul6850  
www.si-paliseul.be

*Ce circuit vous est proposé  
en partenariat avec le Syndicat  
d'Initiative de Paliseul /  
Deze tocht wordt aangeboden  
door het Syndicat  
d'Initiative van Paliseul*

INFO



TRACE GPS TÉLÉCHARGEABLE //  
DOWNLOADBARE GPS-TRACK

WWW.BEAUXVILLAGES.BE

### De Grand Roli & de Our stroomversnellingen

Het hippe dorpje Our ontluikt in een landschap dat zijn in de loop der jaren gevormde glooiingen te danken heeft aan de gelijknamige rivier. Rond de op een voet gelegen Sint-Laurentkerk verspreiden zich binnen een bocht van de Our de oude gebouwen met typisch Ardense architectuur. Stroomafwaarts vormt de Our een pittoreske site. Een wildgroei aan rotsen belemmert er de rivierloop en zorgt voor verschillende stroomversnellingen in een groen kader. Laat je leiden door de voorgestelde wandeling om de volledige rijkdom te ontdekken en gun jezelf een verfrissing langs de oever van de rivier of in een van de dorpsrestaurants! ●



© VISIT WALLONIA

OUR



© RITA PHOTOGRAPHIE



© RITA PHOTOGRAPHIE



8.6 KM



1

**1** **Église Saint-Laurent:**  
Monument et site classés  
**Saint-Laurent-kerk:**  
Beschermd monument en beschermd site

**2** **Pont en grès schisteux**  
**Brug in schisteus zandsteen**

**3** **Périmètre d'Intérêt paysager:**  
Rivière de l'Our  
**Bezienswaardigheden in de buurt:**  
Our-rivier

**4** **Panorama:**  
Paysage de l'Ardenne  
**Panorama:**  
Landschappen van de Ardennen

6



6

POINTS D'INTÉRÊT / BEZIENSWAARDIGHEDEN

5

**Vallée de l'Our:**  
Site de Grand Intérêt Biologique « Natura 2000 »  
**Our-vallei:**  
Groot Biologische Belang Site « Natura 2000 »

6

**Rapides de l'Our:**  
Site pittoresque  
**Stroomversnellingen van de Our:**  
Pittoreske site

7

**Ruisseau du Roli**  
**Beekje van de Roli**

8

**Roche Minguet**  
**Minguet-rots**

9

**Prairie « Toup-Toup »:**  
Plaine alluviale préservée  
**« Toup-Toup »-weide:**  
Bewaarde alluviale vlakte

POINT DE DÉPART DU CIRCUIT /  
STARTPUNT VAN HET CIRCUIT



RESTAURATION /  
RESTAURATIE



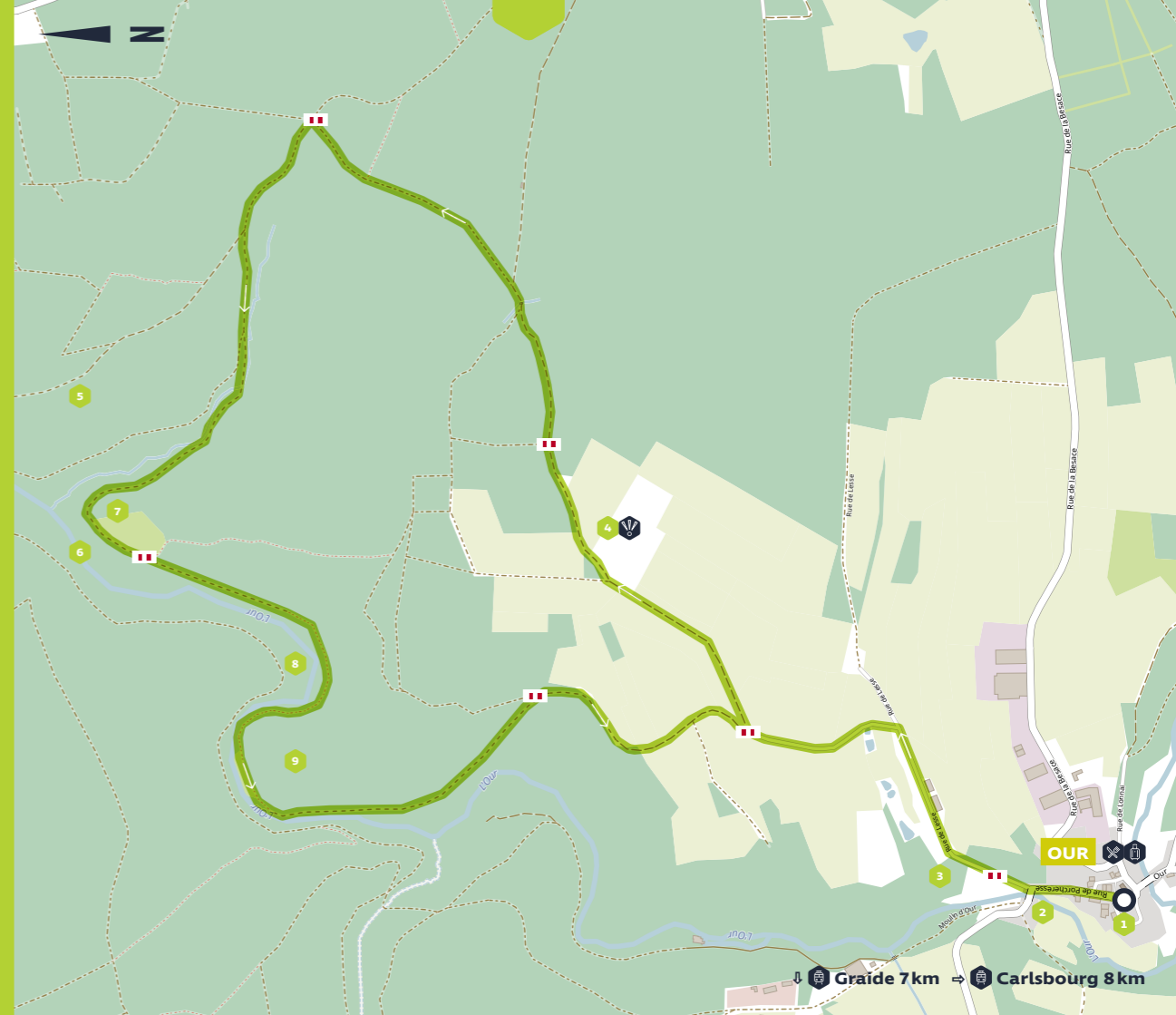
POINT DE VUE /  
UITKIJKPUNT



HÉBERGEMENT /  
ACCOMMODATIE



GARE /  
STATION





LES PLUS BEAUX  
VILLAGES DE  
WALLONIE

BELGIQUE



© MARK ROSSIGNOL



© M. LAURENT

## LORRAINE LOTHARINGEN

Cette région de haut plateau, située au sud de l'Ardenne, est rythmée par une succession de reliefs asymétriques dénommés « cuestas » qui résultent de l'érosion différentielle du sol. Chaque cuesta est composée au nord d'un « front » correspondant à un versant court et raide ainsi que d'un « revers » au sud, qui offre un versant plus long et en pente douce. Le front domine toujours une dépression développée dans les roches plus tendres et où coule un cours d'eau. ●

Deze hoogvlakte, gelegen ten zuiden van de Ardennen, wordt getypeerd door een opeenvolging van asymmetrische reliëfs, die cuesta's worden genoemd, het resultaat van een differentieële bodemerosie. Iedere cuesta bestaat aan de noordzijde uit een « front », een korte, steil aflopende helling, en uit een « dip-slope » of laagvlak aan de zuidkant, een langere, zacht aflopende helling. Het front domineert altijd een depressie die zich in de zachtere rot-slagen ontwikkelde en waar een waterloop stroomt. ●

- 1 CHASSEPIERRE
- 2 NOBRESSART
- 3 TORGNY



© M. LAURENT



# CHASSEPIERRE FLORENVILLE

## Envoûtante Semois

Réputé pour son Festival International des Arts de la rue, Chassepierre séduit également par son cadre idyllique bercé par les eaux de la Semois. Un étroit vallon, des coteaux escarpés, un méandre, des étendues de prairies, le village s'inscrit dans un paysage naturel remarquable. Après avoir flâné à travers ses ruelles et admiré son église aux éclats de blancheur, démarrez la randonnée par la plaine alluviale menant à Azy. Laissez-vous ensuite envoûter par l'ambiance des méandres boisés de la Semois et les lieux-dits comme le Trou des Fées ou la Redoute de Gréa. Le circuit surplombant la rivière vous offrira quelques vues splendides! ●



SYNDICAT D'INITIATIVE  
DE FLORENVILLE s/ SEMOIS  
Esplanade du Panorama, 1  
6820 Florenville  
+32 (0)61 31 12 29  
[www.florenville.org](http://www.florenville.org)

Ce circuit vous est proposé  
en partenariat avec le Syndicat  
d'Initiative de Florenville /  
Deze tocht wordt aangeboden  
door het Syndicat  
d'Initiative van Florenville

INFO

## Verrassende Semois

Chassepierre geniet faam omwille van zijn Internationale Straatkunstenfestival. Maar ook zijn idyllische kader te midden van de Semoi kan zeker bekoren. Een nauwe vallei, steile hellingen, een meander, uitgestrekte weides; het dorp is onmiskenbaar gelegen in een uitzonderlijk natuurlandschap. Na door de steegjes te hebben geflaneerd en de heldere kerk te hebben aanschouwd, kunt u langs de alluviale weide richting Azy de wandeling aanvatten. Laat u vervolgens betoveren door de sfeer van de beboste meanders van de Semois en door de buurtschappen zoals de Trou des Fées of de Redoute de Gréa. Vanop het traject kijkt u neer op de rivier en geniet u van verschillende prachtige uitzichten! ●



TRACE GPS TÉLÉCHARGEABLE /  
DOWNLODBARE GPS-TRACK

[WWW.BEAUXVILLAGES.BE](http://WWW.BEAUXVILLAGES.BE)



© MARK ROSSIGNOL

CHASSEPIERRE



© PIERRE-HENRI ROLAND



© RITA PHOTOGRAPHIE



1

**Église Saint-Martin (hors itinéraire 300 m):**  
Monument et site classés  
**Sint-Martinuskerk (op 300 m van het traject):**  
Beschermd monument en beschermde site

2

**Trou des Fées et ancien moulin (hors itinéraire 300 m):**  
Réseau de galeries creusées dans une roche calcaire  
**Trou des Fées (feeënput) en oude molen (op 500 m van het traject):**  
Netwerk van in een kalkrots uitgehouwen galerijen

3

**Forêt alluviale du Breux:**  
Site de Grand Intérêt Biologique « Natura 2000 »  
**Alluviaal bos van de Breux:**  
Groot Biologische Belang Site « Natura 2000 »

10

4

**Prairies « Les Soyisses »:**  
Site de Grand Intérêt Biologique « Natura 2000 »  
**Weides « Les Soyisses »:**  
Groot Biologische Belang Site « Natura 2000 »

5

**Îles de Laiche:**  
Site de Grand Intérêt Biologique « Natura 2000 »  
**Eilanden van Laiche:**  
Groot Biologische Belang Site « Natura 2000 »

6

**Point de vue Bohanan**  
**Uitzichtpunt Bohanan**

7

**Redoute de Gréa:**  
Ancien poste de guet édifié par Louis XIV  
**Redoute de Gréa:**  
Oude uitkijkpost die werd gebouwd door Lodewijk XIV van Frankrijk

8

**Roche brûlée**  
**Verbrande rots**

9

**Roche Lenel et son île:**  
Site de Grand Intérêt Biologique « Natura 2000 »  
**Lenel-rots en haar eiland**  
Groot Biologische Belang Site « Natura 2000 »

10

**Panorama (hors itinéraire 500 m):**  
Paysage de Lorraine et boucle de la Semois  
**Panorama (op 500 m van het traject):**  
Landschap van Lorraine en lus van de Semois



POINT DE DÉPART DU CIRCUIT / STARTPUNT VAN HET CIRCUIT



RESTAURATION / RESTAURATIE



POINT DE VUE / UITKIJKPUNT



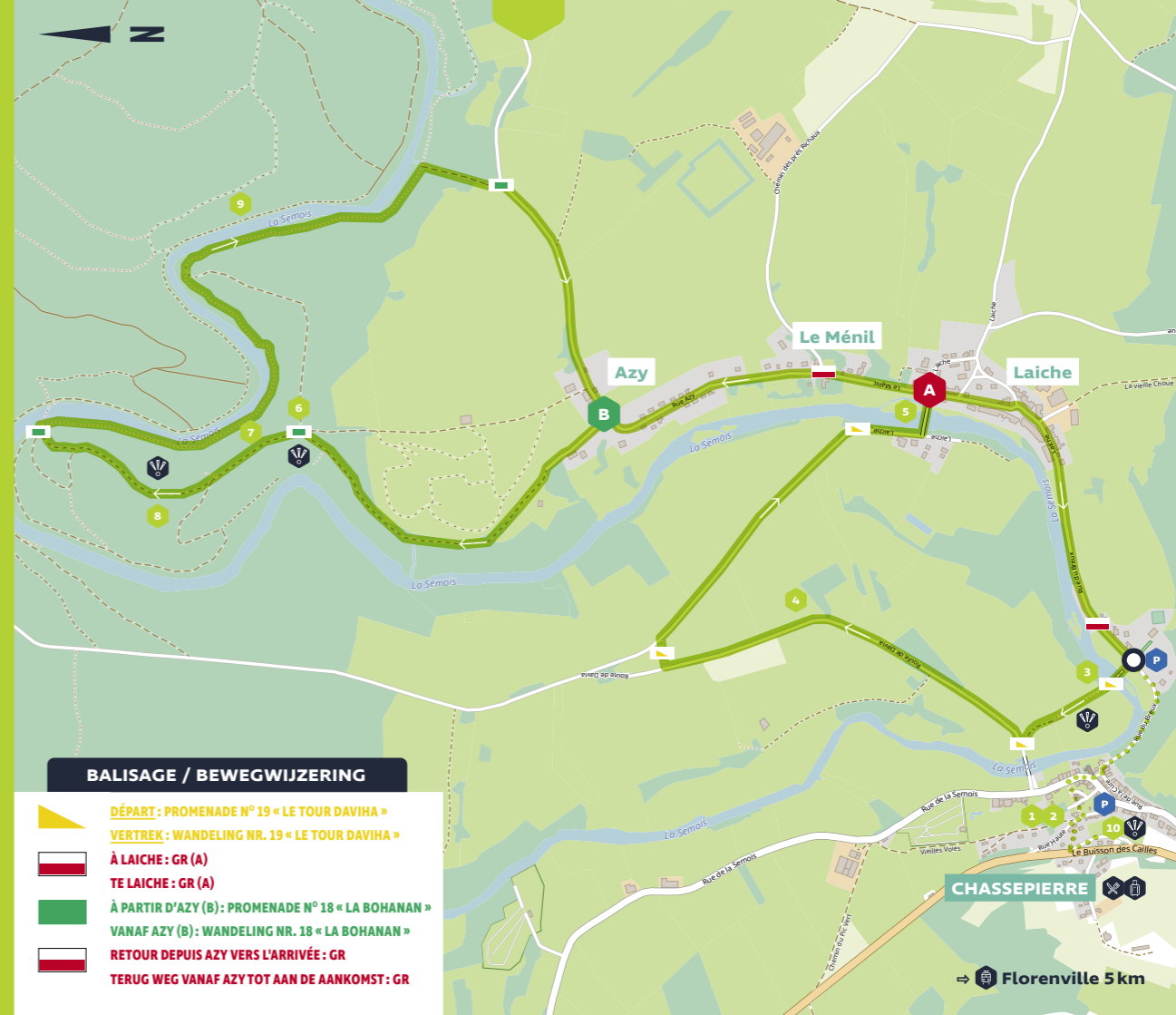
HÉBERGEMENT / ACCOMMODATIE



GARE / STATION



PARKING



## BALISAGE / BEWEGWIJZERING

- DÉPART: PROMENADE N° 19 « LE TOUR DAVIHA »**  
**VERTREK: WANDELING NR. 19 « LE TOUR DAVIHA »**
- À LAICHE: GR (A)**  
**TE LAICHE: GR (A)**
- À PARTIR D'AZY (B): PROMENADE N° 18 « LA BOHANAN »**  
**VANAF AZY (B): WANDELING NR. 18 « LA BOHANAN »**
- RETOUR DEPUIS AZY VERS L'ARRIVÉE: GR**  
**TERUG WEG VANAF AZY TOT AAN DE AANKOMST: GR**



# NOBRESSART ATTERT

Entre Lorraine & Ardenne

À la lisière de l'Ardenne, Nobressart s'étire dans un hémicycle de vert tendre. Signalant le massif ardennais, la couronne sombre et boisée de la vaste forêt d'Anlier coiffe le village au nord. Au sud et à l'est, prairies et cultures annoncent les paysages doucement vallonnés de Lorraine. Dans le village, les fermes pour la plupart jointives se parent d'un enduit coloré typiquement lorrain donnant à l'ensemble une impression de grande douceur. Cette courte et agréable balade vous conduira à travers un paysage champêtre vers la chapelle Notre-Dame et son vaste panorama sur la première cuesta lorraine! ●



**SYNDICAT D'INITIATIVE  
DU VAL D'ATTERT**  
Voie de la Liberté, 107  
6717 Attert  
+32(0)63/23 62 88  
[www.attert-tourisme.be](http://www.attert-tourisme.be)

*Ce circuit vous est proposé  
en partenariat avec le Syndicat  
d'Initiative du Val d'Attart /  
Deze tocht wordt aangeboden  
door het Syndicat  
d'Initiative van Val d'Attart*

INFO



**TRACE GPS TÉLÉCHARGEABLE //  
DOWNLOADBARE GPS-TRACK**

[WWW.BEAUXVILLAGES.BE](http://WWW.BEAUXVILLAGES.BE)

Tussen Lorraine & Ardenne

A n de rand van de Ardennen rekt Nobressart zich uit in een half-rond van zacht groen. Ten noorden van het dorp luidt het donkere en grote bos van Anlier het Ardense massief in. Ten zuiden en in het oosten kondigen velden en gewassen de zacht glooiende landschappen van Lotharingen aan. De grotendeels gezamenlijke boerderijen van het dorp kennen een kleurrijke pleisterlaag, typisch voor deze streek. Het bezorgt het geheel een zeer zachte uitstraling. Deze korte en aangename wandeling leidt u door het landschap naar de Onze-Lieve-Vrouw-kapel en haar weidse panorama op de eerste Lotharingse cuesta! ●



© YOSHIMURA

NOBRESSART



© RITA PHOTOGRAPHIE



© RITA PHOTOGRAPHIE

5 KM



6

1

**Ancien lavoir**  
**Oude wasplaats**

2

**Ancienne carrière:**  
Site de Grand Intérêt Biologique « Natura 2000 »  
**Oude steengroeve:**  
Groot Biologische Belang Site « Natura 2000 »

3

**Burgknapp:**  
Enceinte circulaire à rôle défensif perchée sur un éperon rocheux  
**Burgknapp:**  
Cirkelvormige verdedigingswal op een rotsachtige uitloper

4

4

**Ancienne voie du tram:**  
Arlon-Martelange  
**Oud tramspoor:**  
Aarlen-Martelange

5

**Forêts indigènes de feuillus:**  
Site de Grand Intérêt Biologique « Natura 2000 »  
**Inheemse bossen met loofbomen:**  
Groot Biologische Belang Site « Natura 2000 »

6

**Chapelle Notre-Dame et arbre remarquable:**  
Tilleul à petites feuilles  
**Onze-Lieve-Vrouw-Kapel en opmerkelijke boom:**  
Winterlinde

7

**Panorama:**  
Paysage et première « côte » lorraine, appelée cuesta Sinémurienne  
**Panorama:**  
Landschap en eerste Lotharingse « kust », ook wel cuesta Sinémurienne genaamd

8

**Prairies humides:**  
Site de Grand Intérêt Biologique « Natura 2000 »  
**Vochtige weides:**  
Groot Biologische Belang Site « Natura 2000 »

POINTS D'INTÉRÊT / BEZIENSWAARDIGHEDEN



POINT DE DÉPART DU CIRCUIT / STARTPUNT VAN HET CIRCUIT



RESTAURATION / RESTAURATIE



POINT DE VUE / UITKIJKPUNT



HÉBERGEMENT / ACCOMMODATIE



GARE / STATION



PARKING





# TORGNY ROUVROY

## Une Cuesta aux airs de Provence

**A** dossé au versant sud d'une cuesta (côte), Torgny bénéficie d'un microclimat privilégié. Il y règne comme un petit air de Provence. Les teintes dorées des façades, les toits de tuiles rouges et les vignobles renforcent cette impression. Entre massif forestier, vastes campagnes et patrimoine en pierre du pays, vous pourrez découvrir à votre rythme toutes les qualités de cette pépite du Sud. Saviez-vous que la première réserve naturelle qui fut créée en Belgique se trouve à Torgny? On y retrouve une faune et une flore de type... méditerranéennes. Quand on vous dit que ce beau village vaut sacrément le détour! ●



START  
ERMITAGE /  
KLUIZENAARSWONING  
RUE DE L'ERMITAGE  
6824 TORGNY



7.8  
KM



FACILE /  
GEMAKKELIJK



2:15  
HEURES / UUR



CHEMINS, ROUTES  
DE CAMPAGNE & BOIS /  
WEGEN, PLATTELANDS-  
WEGEN & BOS



« LA TORGNOLOISE »

SYNDICAT D'INITIATIVE  
LE MÉRIDIONAL  
Place Albert Paul, 6  
6767 Torgny  
+32(0)63/57 83 81  
[www.torgny.be](http://www.torgny.be)

*Ce circuit vous est proposé  
en partenariat avec le Syndicat  
d'Initiative Le Méridional /  
Deze tocht wordt aangeboden  
door het Syndicat  
d'Initiative Le Méridional*

INFO



TRACE GPS TÉLÉCHARGEABLE //  
DOWNLOADBARE GPS-TRACK

[WWW.BEAUXVILLAGES.BE](http://WWW.BEAUXVILLAGES.BE)

## Een cuesta waar u zich in de Provence waant

**D**ankzij zijn zuidelijke ligging tegen een cuesta (kust) kent Torgny een geprivilegieerd microklimaat. Men waant er zich al snel in de Provence, een gevoel dat nog versterkt wordt door de gevels met gouden schijn, de rode dakpannen en de wijngaarden. Tussen het bosrijke massief, uitgestrekte landschappen en erfgoed in plaatselijke steen ontdekt u op uw eigen ritme de sterke kanten van dit zuiderse juweeltje. Wist u dat het eerste natuurreservaat van België in Torgny ligt? U vindt er fauna en flora van... middellands karakter. Moet het nog gezegd dat dit prachtige dorpje de omweg meer dan waard is? ●



TORGNY

© RITA PHOTOGRAPHIE



© RITA PHOTOGRAPHIE



© PBVW

7.8 KM



- 1 Ermitage et alignement d'arbres remarquables:**  
Tilleuls à grandes feuilles (21)  
**Kluizenaarswoning en verzameling opmerkelijke bomen:**  
Zomerlinden (21)
- 2 Croix des Aisements**  
**Aisements Kruis**
- 3 Zone de haies remarquables:**  
Haies mélangées (Prunellier, Aubépines...)  
**Zone met opmerkelijke hagen:**  
Gemengde hagen (Sleedoorn, Meidoorns...)
- 4 Ruisseau de Radru:**  
Site de Grand Intérêt Biologique « Natura 2000 »  
**Beekje Radru:**  
Groot Biologische Belang Site « Natura 2000 »

POINTS D'INTÉRÊT / BEZIENSWAARDIGHEDEN

- 5 Hêtraie à aspérule odorante:**  
Plante utilisée pour la confection du Maitrank (Boisson locale)  
Site de Grand Intérêt Biologique « Natura 2000 »  
**Beukenbos met lieievrouwebedstro:**  
Plant gebruikt voor de bereiding van Maitrank (Plaatselijke drank)  
Groot Biologische Belang Site « Natura 2000 »
- 6 Cuesta «bajocienne»:**  
Relief alternant une côte raide (front) et une pente douce (revers)  
**«Bajociaanse» cuesta:**  
Reliëf met steile kant (voorzijde) en een zachte helling (achterzijde)
- 7 Réserve naturelle Raymond Mayné:**  
Première réserve naturelle de Belgique  
**Natuureservaat Raymond Mayné:**  
Eerste Belgische natuureservaat
- 8 Vignobles**  
**Wijngaarden**
- 9 Ancien lavoir:**  
Monument classé  
**Oude wasserij:**  
Beschermd monument
- 10 Périmètre d'Intérêt paysager:**  
Sur la totalité du parcours!  
**Bezienswaardigheden in de buurt:**  
Langs het volledige traject!



POINT DE DÉPART DU CIRCUIT / STARTPUNT VAN HET CIRCUIT



RESTAURATION / RESTAURATIE



POINT DE VUE / UITKIJKPUNT



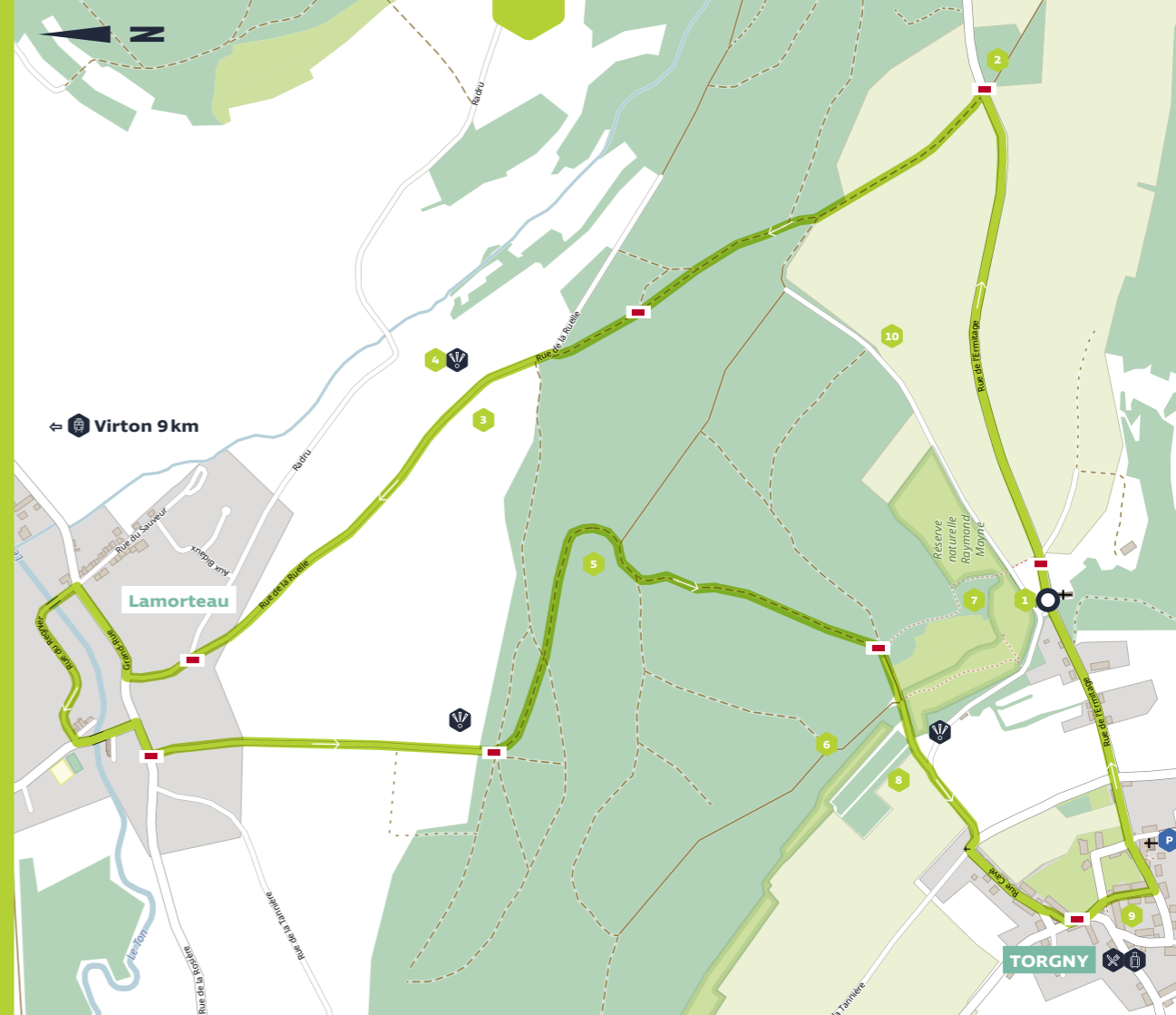
HÉBERGEMENT / ACCOMMODATIE



GARE / STATION



PARKING







DESTINATION WALLONIE, TOUT POUR S'ÉVADER!  
WALLONIË EN DE ARDENNEN, ZÓVEEL TE BELEVEN!

## S'ÉGARER POUR MIEUX... SE RETROUVER

**V**ous rêvez de balades bucoliques, de précieux moments de ressourcement et de détente, de découvertes, d'aventures? Vivez vos plus belles escapades nature en Wallonie! ●

[WWW.VISITWALLONIA.BE/FR](http://WWW.VISITWALLONIA.BE/FR)

## ONTSNAPPEN AAN DE DRUKTE EN... JE VLEUGELS UITSLAAN

**D**room je van idyllische wandelingen, van kostbare momenten van herbronning en ontspanning, van ontdekkingen en avonturen? Ontdek al onze natuurbelevissen in Wallonië. ●

[WWW.VISITWALLONIA.BE/NL](http://WWW.VISITWALLONIA.BE/NL)

VISIT  
Wallonia  
.be

S'égarer pour mieux ...

se retrouver

Destination Wallonie,  
tout pour s'évader!



© VISIT WALLONIA



© VISIT WALLONIA



**Belgique**  
**Wallonie**

Destination nature  
*Beleef de natuur*

Natuurlijk  
**Wallonie**  
Destination nature

Plus de 200 **Explorations** grandeur nature,  
à vivre sur [walloniebelgiquetourisme.be](http://walloniebelgiquetourisme.be)  
Ontdek meer dan 200 **tips** in Wallonië en de Ardennen  
op [walloniebelgietoerisme.be](http://walloniebelgietoerisme.be)

© RITA PHOTOGRAPHIE

**REJOIGNEZ-NOUS  
SUR FACEBOOK  
& INSTAGRAM!**

POUR PARTAGER VOS IMPRESSIONS,  
VOS EXPÉRIENCES DE PROMENADES  
OU DE VISITES DANS LES BEAUX VILLAGES,  
OU SIMPLEMENT POUR SUIVRE NOTRE ACTUALITÉ!



**KOM ERBIJ  
OP FACEBOOK  
& INSTAGRAM!**

OM UW INDRUKKEN EN ERVARINGEN  
TIJDENS UW WANDELINGEN  
OF BEZOEKJES AAN DE MOOIËS DORPEN TE DELEN,  
OF GEWOON OM ONZE ACTUALITEIT TE VOLGEN!



FACEBOOK & INSTAGRAM