

Chardeneux

(commune de Somme-Leuze)

Massé sur le versant sud d'une crête, le village est dominé par son église classée et s'accroche à la pente avant de descendre vers un ruisseau serpentant dans des prés humides. Bel exemple de l'architecture condruzienne des XVIII^e et XIX^e siècles, il présente une harmonie générale remarquable, rehaussée encore par des aménagements parfaitement intégrés au bâti traditionnel où les teintes grises et noires du calcaire et de l'ardoise dominant. L'espace rue est resté ouvert et profondément rural et est rythmé par les petites dépendances et annexes.

Informations pratiques

→ Producteurs/artisans/curiosités à visiter

- Boucherie à la ferme - 086/34 40 43
- Le Chemin Vert - Pain et autres produits biologiques 086/34 47 19
- Boucherie Belette - Charcuterie artisanale et BBB 086/32 19 65

→ Restauration

- Comptoir de pays « Li Bèrôdi » - Plats à base de produits locaux - sur réservation 0476/36 44 07 ou 086/34 43 42


→ Visites guidées du village

Sur réservation pour groupes à partir de 10 personnes
086/34 47 74 (guide touristique et guide nature)

→ Informations

Maison du Tourisme Condroz-Famenne - 086/40 19 22
www.valleesdessaveurs.be - maisonstourisme.cf@tiscali.be

Ed. responsable : «Plate-forme Cyclable Dinant-Philippeville» - impression : MET - section imprimerie / duplication - tel. : 081 72 39 40



URNE : boîte aux lettres du comptoir du pays

BALADES À VÉLO



LES PLUS BEAUX
VILLAGES
DE WALLONIE



RÉGION WALLONNE









PROVINCE
DE
NAMUR



PLATE-FORME CYCLABLE DINANT-PHILIPPEVILLE



Chardeneux

-  Eglise
-  Chapelle
-  Croix
-  Château
-  Moulin
-  Moulin à eau



1/30.000

Chardeneux

→ **Départ:**  Eglise

→ **Distance:** 11 km

→ **Difficulté:** 

